



ДЕРЖГЕОКАДАСТР

ГОЛОВНЕ УПРАВЛІННЯ ДЕРЖГЕОКАДАСТРУ У ЧЕРНІГІВСЬКІЙ ОБЛАСТІ

НАКАЗ

25.01.2021

Чернігів

№ 35-ОТГ

Про передачу земельних ділянок державної власності у комунальну власність

Відповідно до вимог статей 15-1, 117, 122, 125, 126 Земельного кодексу України, Указу Президента України від 15.10.2020 № 449/2020 «Про деякі заходи щодо прискорення реформ у сфері земельних відносин», постанови Кабінету Міністрів України від 16.11.2020 № 1113 «Деякі заходи щодо прискорення реформ у сфері земельних відносин», розпорядження Кабінету Міністрів України від 12.06.2020 № 730-р «Про визначення адміністративних центрів та затвердження територій територіальних громад Чернігівської області», наказу Державної служби України з питань геодезії, картографії та кадастру від 17.11.2020 № 485 «Деякі питання передачі земельних ділянок сільськогосподарського призначення державної власності до комунальної власності», Положення про Головне управління Держгеокадастру у Чернігівській області, затвердженого наказом Державної служби України з питань геодезії, картографії та кадастру від 17.11.2016 № 308 (у редакції наказу Держгеокадастру від 20.02.2020 № 53), –

НАКАЗУЮ:

1. Передати Крутівській сільській раді Ніжинського району Чернігівської області у комунальну власність Крутівської територіальної громади земельні ділянки сільськогосподарського призначення державної власності загальною площею 30,9670 га, які розташовані за межами населених пунктів на території Крутівської територіальної громади Ніжинського району Чернігівської області, згідно акту приймання-передачі земельної ділянки.

2. Право власності на земельні ділянки виникає з моменту державної реєстрації цього права та оформлюється відповідно до Закону України «Про державну реєстрацію речових прав на нерухоме майно та їх обтяжень».

3. Контроль за виконанням цього наказу залишаю за собою.

Голова комісії з ліквідації –
начальник

Олександр СТАРЧЕНКО

РУ Держгеокадастру у Чернігівській області
35-ОТГ від 25.01.2021



Акт приймання-передачі земельної ділянки сільськогосподарського призначення із державної у комунальну власність

25.01.2021

м.Чернігів

1. Головне управління Держгеокадастру у Чернігівській області відповідно до наказу Головного управління Держгеокадастру у Чернігівській області від 25.01.2021 № 35 -ОТГ передає із державної власності, а Крутівська сільська рада Ніжинського району Чернігівської області приймає у комунальну власність Крутівської територіальної громади земельні ділянки згідно з додатком.


2. Цей Акт разом із вказаним наказом є підставою для державної реєстрації права комунальної власності Крутівської сільської ради Ніжинського району Чернігівської області на земельні ділянки, зазначені у додатку.

Голова комісії з ліквідації –
начальник Головного управління
Держгеокадастру
у Чернігівській області

Крутівський сільський голова
Ніжинського району
Чернігівської області



Олександр СТАРЧЕНКО




Олег БУЗУН




Додаток до Акту від 25.06.2021

№ з/п	Катастровий номер земельної ділянки	Місце розташування земельної ділянки (область, район, рада)	Площа (га)	Цільове призначення земельної ділянки (код, назва)	Відомості про обтяження речових прав на земельну ділянку	Відомості про обтяження земельної ділянки
1	2	3	4	5	6	7
1	7420885600:05:040:1118	Чернівецька обл. Борзівський р-н. Печівська сільська рада	10,9725	16.00 Землі загального призначення	Відсутні	Не зареєстровано
2	7420885600:04:001:0016	Чернівецька обл. Борзівський р-н. Печівська сільська рада	19,9945	16.00 Землі загального призначення	Відсутні	Не зареєстровано
	ВСЬОГО		30,9670			



Голова комісії з ліквідації - начальник Головного управління
Держреєстрації у Чернівецькій області

Олександр СТАРЧЕНКО



Крутівський сільський голова Ніжинського району
Чернівецької області

Олег БУЗУН