



ДЕРЖГЕОКАДАСТР

ГОЛОВНЕ УПРАВЛІННЯ ДЕРЖГЕОКАДАСТРУ У ЧЕРНІГІВСЬКІЙ ОБЛАСТІ

НАКАЗ

22.01.2021

Чернігів

№ 25-ОТГ

**Про передачу земельних ділянок
державної власності у
комунальну власність**

Відповідно до вимог статей 15-1, 117, 122, 125, 126 Земельного кодексу України, Указу Президента України від 15.10.2020 № 449/2020 «Про деякі заходи щодо прискорення реформ у сфері земельних відносин», постанови Кабінету Міністрів України від 16.11.2020 № 1113 «Деякі заходи щодо прискорення реформ у сфері земельних відносин», розпорядження Кабінету Міністрів України від 12.06.2020 № 730-р «Про визначення адміністративних центрів та затвердження територій територіальних громад Чернігівської області», наказу Державної служби України з питань геодезії, картографії та кадастру від 17.11.2020 № 485 «Деякі питання передачі земельних ділянок сільськогосподарського призначення державної власності до комунальної власності», Положення про Головне управління Держгеокадастру у Чернігівській області, затвердженого наказом Державної служби України з питань геодезії, картографії та кадастру від 17.11.2016 № 308 (у редакції наказу Держгеокадастру від 20.02.2020 № 53), –

НАКАЗУЮ:

1. Передати Киселівській сільській раді Чернігівського району Чернігівської області у комунальну власність Киселівської територіальної громади земельні ділянки сільськогосподарського призначення державної власності загальною площею 11,4331 га, які розташовані за межами населених пунктів на території Киселівської територіальної громади Чернігівського району Чернігівської області, згідно з актом приймання-передачі земельної ділянки.

2. Право власності на земельні ділянки виникає з моменту державної реєстрації цього права та оформлюється відповідно до Закону України «Про державну реєстрацію речових прав на нерухоме майно та їх обтяжень».

3. Контроль за виконанням цього наказу залишаю за собою.

Голова комісії з ліквідації –
начальник

Олександр СТАРЧЕНКО

ГУ Держгеокадастру у Чернігівській області
25-ОТГ від 22.01.2021




**Акт приймання-передачі земельної ділянки сільськогосподарського
призначення із державної у комунальну власність**

22.01.2021

м.Чернігів

1. Головне управління Держгеокадастру у Чернігівській області відповідно до наказу Головного управління Держгеокадастру у Чернігівській області від 22.01.2021 № 25 -ОТГ передає із державної власності, а Киселівська сільська рада Чернігівського району Чернігівської області приймає у комунальну власність Киселівської територіальної громади земельні ділянки згідно з додатком.

2. Цей Акт разом із вказаним наказом є підставою для державної реєстрації права комунальної власності Киселівської сільської ради Чернігівського району Чернігівської області на земельні ділянки, зазначені у додатку.




Голова комісії з ліквідації -
начальник Головного
Управління Держгеокадастру
Чернігівській області

Олександр СТАРЧЕНКО




Киселівський сільський голова
Чернігівського району
Чернігівської області

Володимир ШЕЛУПЕЦЬ



№ з/п	Кадастровий номер земельної ділянки	Місце розташування земельної ділянки (область, район, рада)	Площа (га)	Цільове призначення земельної ділянки (код, назва)	Відомості про обтяження речових прав на земельну ділянку	Відомості про обмеження у використанні земельної ділянки
		3	4	5	6	7
1	7425581000:07:000:5019	Чернігівська обл. Чернігівський р-н, Боромиківська сільська рада	2,0000	01.02 Для ведення фермерського господарства	Відсутні	Не зареєстровано
2	7425581000:07:000:5020	Чернігівська обл. Чернігівський р-н, Боромиківська сільська рада	2,0000	01.02 Для ведення фермерського господарства	Відсутні	Не зареєстровано
3	7425581000:07:000:5021	Чернігівська обл. Чернігівський р-н, Боромиківська сільська рада	2,0000	01.02 Для ведення фермерського господарства	Відсутні	Не зареєстровано
4	7425581000:07:000:5022	Чернігівська обл. Чернігівський р-н, Боромиківська сільська рада	2,0000	01.02 Для ведення фермерського господарства	Відсутні	Не зареєстровано
5	7425581000:07:000:5023	Чернігівська обл. Чернігівський р-н, Боромиківська сільська рада	2,0000	01.02 Для ведення фермерського господарства	Відсутні	Не зареєстровано
6	7425581000:07:000:5016	Чернігівська обл. Чернігівський р-н, Боромиківська сільська рада	1,4331	01.01 Для ведення товарного сільськогосподарського виробництва	Відсутні	Охоронна зона навколо об'єкта культурної спадщини
ВСЬОГО			11,4331			

Олександр СТАРЧЕНКО
 Головного
 начальника Головного управління держгеокадастру у Чернігівській області



Киселівський сільський голова Чернігівського району
 Чернігівської області

Володимир ШЕЛУПЕЦЬ

