Кваліфікаційний сертифікат інженера-землевпорядника виданий Сацькому Дмитру Вікторовичу від 15.05.2018 року №014033
Кваліфікаційний сертифікат інженера-землевпорядника виданий Матвійчук Ганні Миколаївні від 15.05.2018 року №014030
Кваліфікаційний сертифікат інженера-геодезиста виданий Моньку Олександру Павловичу від 11.06.2019 року №014187

КИЇВЗЕМ ТОВ

ТОВАРИСТВО З ОБМЕЖЕНОЮ ВІДПОВІДАЛЬНІСТЮ
«КИЇВЗЕМ»

ТЕХНІЧНА ДОКУМЕНТАЦІЯ

із землеустрою щодо інвентаризації земель державної власності на території Охрамієвицької сільської ради Корюківського району Чернігівської області

Директор Д.В. САЦЬКИЙ

Сертифікований інженер-землевпорядник Г.М. МАТВІЙЧУК

КИЇВ – 2020

ЗМІСТ

	Завдання на виконання робіт	
1.	Пояснювальна записка	
1.1	Вступ	
1.2.	Характеристика об'єктів інвентаризації	
1.3.	Топографо-геодезичні вишукування	
1.4.	Формування земельних ділянок	
1.5.	Земельно-кадастрові роботи по перенесенню меж земельних ділянок в натуру	
1.6.	Погодження та затвердження технічної документації	
1.7.	Передача технічної документації для зберігання	
2.	**Копія клопотання про надання дозволу на розробку технічної документації із землеустрою щодо інвентаризації земель державної власності**	
3.	**Наказ Головного управління Держгеокадастру у Чернігівській області про надання дозволу на розробку технічної документації із землеустрою щодо інвентаризації земель державної власності**	
4.	**Вихідні дані**	
5.	**Матеріали топографо-геодезичних вишукувань**	
5.1.	Схема прив'язки робочих точок до пунктів Державної геодезичної мережі	
5.2.	Виписки координат та висот пунктів ДГМ із Банку геодезичних даних	
5.3.	Електронний польовий журнал	
6.	**Перелік земельних ділянок у розрізі за категоріями земель та угіддями**	
7.	**Пропозиції щодо узгодження даних, отриманих у результаті проведення інвентаризації земель**	
8.	**Відомість вирахування площі земельної ділянки**	
9.	**Кадастровий план земельної ділянки**	
10.	**Перелік обмежень у використанні земельної ділянки**	
11.	**Акт перенесення в натуру (на місцевість) меж охоронних зон, зон санітарної охорони, санітарно-захисних зон і зон особливого режиму використання земель**	
12.	**Акт приймання-передачі межових знаків на зберігання з додатками**	
13.	**Матеріали перенесення меж земельної ділянки в натуру (на місцевість)**	
14.	**Матеріали погодження технічної документації**	
14.1.	Висновок про погодження технічної документації:	
14.1.1.	Територіального органу Держгеокадастру	
15.	**Додаткові матеріали**	
15.1.	Кваліфікаційні сертифікати інженерів-землевпорядників	
15.2.	Кваліфікаційний сертифікат інженера-геодезиста	
15.3.	Свідоцтва про повірку робочих засобів вимірювальної техніки	
16.	**Наказ Головного управління Держгеокадастру у Чернігівській області про затвердження технічної документації**	

Додаток № 1
до договору про надання послуг
від "19" травня 2020 р. № 104

Технічне завдання

по предмету закупівлі: код ДК 021:2015 - 79990000-0 "Різні послуги, пов'язані з діловою сферою" (Проведення державної інвентаризації земель у Чернігівській області) (далі – "послуги")

1. Державна інвентаризація земель проводиться на підставі наказу Головного управління Держгеокадастру у Чернігівськійобласті від 24.01.2020 № 25-1367/14-20-сг "Про проведення державної інвентаризації земель", відповідно до вимог Земельного кодексу України, законів України "Про землеустрій", "Про Державний земельний кадастр", "Про державну експертизу землевпорядної документації", "Про землеустрій", Порядку проведення інвентаризації земель, затвердженого постановою Кабінету Міністрів України від 05.06.2019 № 476, Порядку ведення Державного земельного кадастру, затвердженого постановою Кабінету Міністрів України від 17.10.2012 № 1051, Положення про Державний фонд документації із землеустрою, затвердженого постановою Кабінету Міністрів України від 17.11.2004 № 1553, та інших нормативно-правових актів, що встановлюють вимоги до проведення інвентаризації земель.

2. Відповідно до пункту 5 Порядку проведення інвентаризації земель, затвердженого постановою Кабінету Міністрів України від 05.06.2019 № 476, об'єктами проведення інвентаризації земель є території адміністративно-територіальних одиниць або їх частини.

3. Державній інвентаризації земель у Чернігівській області підлягають виключно несформовані земельні ділянки державної власності та земельні ділянки державної власності, відомості про які відсутні у Державному земельному кадастрі, загальною площею 31,5 тис. га.

4. Послуги з проведення державної інвентаризації земель надаються Виконавцем поетапно в наступному порядку:

4.1) В першу чергу державній інвентаризації підлягають несформовані земельні ділянки сільськогосподарського призначення державної власності та земельні ділянки сільськогосподарського призначення державної власності, відомості про які відсутні у Державному земельному кадастрі у Чернігівській області.

Термін проведення державної інвентаризації несформованих земельних ділянок сільськогосподарського призначення державної власності та земельних ділянок сільськогосподарського призначення державної власності, відомості про які відсутні у Державному земельному кадастрі: з дати укладення договору про закупівлю – до **20.07.2020 року.**

4.2) По завершенню державної інвентаризації несформованих земельних ділянок сільськогосподарського призначення державної власності та земельних ділянок сільськогосподарського призначення державної власності, відомості про які відсутні у Державному земельному кадастрі, проводиться державна інвентаризація несформованих земельних ділянок інших категорій земель державної власності та земельних ділянок інших категорій земель державної власності, відомості про які відсутні у Державному земельному кадастрі у Чернігівській області.

Площа несформованих земельних ділянок інших категорій земель державної власності та земельних ділянок інших категорій земель державної власності, відомості про які відсутні у

Державному земельному кадастрі у Чернігівській області, визначається за залишковим принципом, як різниця між загальною площею несформованих земельних ділянок державної власності та земельних ділянок державної власності, відомості про які відсутні у Державному земельному кадастрі, і площею сформованих земельних ділянок сільськогосподарського призначення державної власності та земельних ділянок сільськогосподарського призначення державної власності, відомості про які внесені до Державного земельного кадастру за результатами надання послуг з проведення державної інвентаризації земель.

Виготовлення технічної документації із землеустрою щодо інвентаризації земель державної власності несільськогосподарського призначення завершити **до 10.11.2020 року.**

Термін проведення державної інвентаризації несформованих земельних ділянок інших категорій земель державної власності та земельних ділянок інших категорій земель державної власності, відомості про які відсутні у Державному земельному кадастрі: **до 10.12.2020 року**.

5. Вихідні дані, необхідні Виконавцю для надання послуг з проведення державної інвентаризації земель, безоплатно надаються Замовником протягом п'яти робочих днів на підставі письмового звернення, та повинні включати:

- текстові та графічні матеріали з Державного фонду документації із землеустрою в електронній формі, відповідно до оприлюднених згідно з постановою Кабінету Міністрів України від 17.11.2004 № 1553 "Про затвердження Положення про Державний фонд документації із землеустрою" на веб-порталі Держгеокадастру Переліків документацій із землеустрою в електронному вигляді, що включені до Державного фонду документації із землеустрою, із зазначенням кодів документації із землеустрою та їх назв (режим доступу: https://land.gov.ua/info/derzhavnyi-fond-dokumentatsii-iz-zemleustroiu/)

- матеріали лісовпорядкування, проекти створення територій та об'єктів природно-заповідного фонду, схеми формування та програми збереження і використання екологічної мережі (у разі їх наявності).

6. Звернення Виконавця про надання вихідних даних, необхідних для надання послуг з проведення державної інвентаризації земель, повинно містити обґрунтування їх необхідності, код та назву документації із землеустрою.

7. У випадку відсутності вихідних даних (або частини вихідних даних), Замовник письмово повідомляє про це Виконавця протягом п'яти робочих днів з дати реєстрації його письмового звернення.

8. Виконавець зобов'язаний використовувати отримані від Замовника вихідні дані виключно з метою надання послуг з проведення державної інвентаризації земель.

9. Виконавцю забороняється передавати третім особам, а також використовувати отримані від Замовника вихідні дані для виконання робіт із землеустрою третім особам.

10. Під час надання послуг з проведення державної інвентаризації земель Виконавець зобов'язаний систематично інформувати місцеве населення про проведення державної інвентаризації земель, зокрема (але не виключно) через місцеві друковані засоби масової інформації шляхом розміщення відповідних оголошень, через органи місцевого самоврядування шляхом розміщення відповідних оголошень на дошках оголошень, а також шляхом спілкування з населенням.

11. Виконавець на власний розсуд обирає способи та методи інформування місцевого населення про проведення державної інвентаризації земель.

12. Відповідно до Земельного кодексу України сформовані за результатами надання послуг з проведення державної інвентаризації земель земельні ділянки, підлягають державній реєстрації у Державному земельному кадастрі відповідно до Порядку ведення Державного земельного кадастру, затвердженого постановою Кабінету Міністрів України від 17.10.2012 № 1051.

13. До Державного земельного кадастру вносяться відомості про земельні ділянки, отримані за результатами надання послуг з проведення державної інвентаризації земель, що визначені статтею 15 Закону України "Про Державний земельний кадастр", відповідно до Порядку ведення Державного земельного кадастру, затвердженого постановою Кабінету Міністрів України від 17.10.2012 № 1051.

14. За результатами надання послуг з проведення державної інвентаризації земель, відповідно до Порядку проведення інвентаризації земель, затвердженого постановою Кабінету Міністрів України від 05.06.2019 № 476, виконавцем розробляються відповідно до статті 57 Закону України "Про землеустрій" технічні документації, які погоджуються та затверджуються в порядку, встановленому статтею 186 Земельного кодексу України.

16. За результатами надання послуг з проведення державної інвентаризації земель Замовнику передаються:

16.1) В паперовій формі в 1 (одному) примірнику:

- пояснювальна записка з описовою частиною щодо способів, методів та результатів інформування місцевого населення про проведення державної інвентаризації земель (із наданням копій підтвердних документів (наприклад: копії місцевих друкованих засобів масової інформації з відповідними оголошеннями, фотокопії оголошень на дошках оголошень органів місцевого самоврядування, тощо)) (в довільній формі);

- звіт про результати проведення державної інвентаризації земель (за встановленою договором про закупівлю формою);

- реєстр Витягів з Державного земельного кадастру про земельні ділянки, відомості про які внесені до Державного земельного кадастру за результатами проведення державної інвентаризації земель (за встановленою договором про закупівлю формою);

- звіт про результати проведення державної інвентаризації земель в розрізі категорій земель (за встановленою договором про закупівлю формою);

- реєстр погоджених та затверджених в установленому законодавством порядку технічних документацій із землеустрою, на підставі яких до Державного земельного кадастру внесені відомості про земельні ділянки за результатами проведення державної інвентаризації земель (за встановленою договором про закупівлю формою).

16.2) В електронній формі в 1 (одному) примірнику на фізичних носіях інформації:

- витяги з Державного земельного кадастру про земельні ділянки, відомості про які внесені до Державного земельного кадастру за результатами проведення державної інвентаризації земель (електронні файли у форматі розширення *.pdf; назва файлу повинна відповідати кадастровому номеру відповідної земельної ділянки);

- погоджені та затверджені в установленому законодавством порядку технічні документації із землеустрою щодо інвентаризації земель (електронні файли у форматі розширення *.pdf) у формі електронних документів, створених сертифікованим інженером-землевпорядником, відповідальним за якість робіт із землеустрою, відповідно до Закону України "Про електронні документи та електронний документообіг" та "Про електронні довірчі послуги".

17. Відповідно до статті 32 Закону України "Про землеустрій" Виконавець зобов'язаний безоплатно передати копії погоджених та затверджених в установленому законодавством порядку технічних документацій із землеустрою щодо інвентаризації земель у Державний фонд документації із землеустрою з урахуванням вимог Положення про Державний фонд документації із землеустрою, затвердженого постановою Кабінету Міністрів України від 17.11.2004 № 1553.

18. Технічні та [illegible] графічного образу [illegible] документів [illegible] в електронній формі графічних [illegible] інформації:

формат зображення – [illegible];

розділяна здатність – 300 точок на дюйм;

[illegible] – не менше ніж 4 біт;

розмір фонду – [illegible] 50 мегабайт.

ЗАМОВНИК:
Головне управління Держгеокадастру у Чернігівській області
Місцезнаходження: 14000, м. Чернігів, проспект Миру, 14
р/р [illegible]
Держказначейська служба України м. Київ
МФО 820172
Код за ЄДРПОУ [illegible]
Не є платником ПДВ
Телефон: +38046267856

Надвірна А.С.

ВИКОНАВЕЦЬ:
ТОВ «КИЇВЗЕМ»
Місцезнаходження: [illegible]
вул. Золотоустівська, [illegible]
р/р [illegible]
в АТ КБ «ПРИВАТБАНК» м. Київ
МФО 320649
Код ЄДРПОУ 43361788
Тел. (050) 900 98 48

Не є платником ПДВ

Сапожин Д.В.

ПОЯСНЮВАЛЬНА ЗАПИСКА

1.1.ВСТУП

Технічна документація із землеустрою щодо інвентаризації земель державної власності на території Охрамієвицької сільської ради Корюківського району Чернігівської області розроблена спеціалістами ТОВ «КИЇВЗЕМ», які мають кваліфікаційний сертифікат інженера-землевпорядника, що виданий Сацькому Дмитру Вікторовичу 15.05.2018 р., № 014033, кваліфікаційний сертифікат інженера-землевпорядника, що виданий Матвійчук Ганні Миколаївні 15.05.2018 р., № 014030, та кваліфікаційний сертифікат інженера-геодезиста, виданий Моньку Олександру Павловичу 11.06.2019 р. №014187.

Проведення державної інвентаризації земель ТОВ «КИЇВЗЕМ» здійснює відповідно до договору укладеного з Головним управлінням Держгеокадастру у Чернігівській області за № 104 від 19.05.2020 р.

Підставою для розроблення технічної документації із землеустрою щодо інвентаризації земель державної власності є наступні документи: Постанова КМУ України від 05.06.2019р. №476 «Про затвердження Порядку проведення інвентаризації земель", Наказ Головного управління Держгеокадастру у Чернігівській області від 24.01.2020 №25-1367/14-20-сг «Про проведення державної інвентаризації земель», Наказ Головного управління Держгеокадастру у Чернігівській області від 27.05.2020 №25-9381/14-20-сг, клопотання, технічне завдання на виконання робіт з інвентаризації земель та складення за їх результатами технічної документації із земелустрою.

Інвентаризація земель державної власності на території Охрамієвицької сільської ради Корюківського району Чернігівської області проводиться з метою встановлення місця розташування об'єктів землеустрою, їх меж, розмірів, правового статусу, виявлення земель, що не використовуються, використовуються нераціонально або не за цільовим призначенням, виявлення і консервації деградованих сільськогосподарських угідь і забруднених земель, встановлення кількісних та якісних характеристик земель, необхідних для ведення Державного земельного кадастру, здійснення державного контролю за використанням та охороною земель і прийняття на їх основі відповідних рішень органами виконавчої влади та органами місцевого самоврядування.

Державна інвентаризація земель проводиться шляхом формування земельних ділянок незалежно від форми власності, визначення їх угідь та у разі потреби віднесення таких земельних ділянок до певних категорій для інформаційного наповнення Державного земельного кадастру.

Інвентаризація земель проводиться з урахуванням принципів плановості, достовірності та повноти даних, послідовності і стандартності процедур, доступності використання інформаційної бази, узагальнення даних з додержанням єдиних засад та технології їх оброблення.

При розробці технічної документації із землеустрою щодо інвентаризації земель, які перебувають у державній власності (за межами населених пунктів) на території Охрамієвицької сільської ради Корюківського району Чернігівської області, були зібрані, вивчені та оцінені: матеріали з Державного фонду документації із землеустрою; дані з державної статистичної звітності про площі земель та розподіл їх за власниками землі, землекористувачами, угіддями; відомості та документи Державного земельного кадастру (в електронній та паперовій формі); книги записів реєстрації державних актів на право власності на землю та на право постійного користування землею, договорів оренди землі; електронних документів, що містять відомості про результати робіт із землеустрою; електронні документи, що містять результати робіт із землеустрою та оцінки земель; схеми розпаювання сільськогосподарських земель в електронному вигляді; планово-картографічні матеріали, в тому числі ортофотоплани, складені за результатами виконання робіт відповідно до Угоди про позику (Проект «Видача державних актів на право власності на землю у сільській місцевості та розвиток системи кадастру») між Україною та Міжнародним банком реконструкції та розвитку (відповідно до законодавства); перелік об'єктів інвентаризації (земельних ділянок) з нанесенням на картографічну основу в межах району або селищної, селищної, селищної ради; наявні копії документів, що посвідчують право на земельну ділянку, проведено аналіз облікових, землевпорядних топографо-геодезичних робіт, що виконувались на даній території.

Нормативно-правовими актами, що стали підставою для складання технічної документації є: Земельний кодекс України, Закон України «Про землеустрій», Закон України «Про державний земельний кадастр», Постанова КМУ від 17.10.2012 №1051 «Про затвердження Порядку ведення Державного земельного кадастру», Інструкція з топографічного знімання у масштабах 1:5000, 1:2000, 1:1000, та 1:500, м. Київ, 2001 р., Інструкція про порядок контролю і приймання топографо-геодезичних та картографічних робіт, затверджена наказом Головного управління геодезії, картографії та кадастру України №19 від 17.02.2000р., Постанова КМУ від 5.06.2019р. №476 «Про затвердження Порядку проведення інвентаризації земель» і інші.

1.2.ХАРАКТЕРИСТИКА ОБ'ЄКТІВ ІНВЕНТАРИЗАЦІЇ

Об'єктом інвентаризації є землі запасу державної власності за межами населеного пункту на території Охрамієвицької сільської ради Корюківського району Чернігівської області.

Вихідними даними щодо розміщення об'єктів інвентаризації є схема розміщення земельних ділянок в межах Охрамієвицької сільської ради Корюківського району Чернігівської області, що підлягають інвентаризації, надана Відділом у Корюківському районі Міжрайонного управління у Корюківському та Сновському районах Головного управління Держгеокадастру у Чернігівській області.

Опис земельних ділянок, які інвентаризуються:

Назва об'єкту інвентаризації	Загальна площа, га	Угіддя	Обмеження, код, га	Примітка
Ділянка 1	158,7823	Інші лісовкриті площі, земельні лісові ділянки не вкриті лісовою рослинністю	відсутні	Земельна ділянка лісогосподарського призначення державної власності, по якій проводиться інвентаризація
Ділянка 2	24,1316	Інші лісовкриті площі	відсутні	Земельна ділянка лісогосподарського призначення державної власності, по якій проводиться інвентаризація
Ділянка 3	113,8960	Інші лісовкриті площі	відсутні	Земельна ділянка лісогосподарського призначення державної власності, по якій проводиться інвентаризація
Ділянка 4	94,2521	Інші лісовкриті площі	відсутні	Земельна ділянка лісогосподарського призначення державної власності, по якій проводиться інвентаризація
Ділянка 5	5,0232	Інші лісовкриті площі	відсутні	Земельна ділянка лісогосподарського призначення державної власності, по якій проводиться інвентаризація
Ділянка 6	6,6503	Інші лісовкриті площі	відсутні	Земельна ділянка лісогосподарського призначення державної власності, по якій проводиться інвентаризація
Ділянка 7	164,4212	Інші лісовкриті площі, земельні лісові ділянки не вкриті лісовою рослинністю	01.05 1,5841	Земельна ділянка лісогосподарського призначення державної власності, по якій проводиться інвентаризація
Ділянка 8	54,4664	Інші лісовкриті площі	відсутні	Земельна ділянка лісогосподарського призначення державної власності, по якій проводиться інвентаризація
Ділянка 9	46,7425	Інші лісовкриті площі	01.05 1,0469	Земельна ділянка лісогосподарського призначення державної власності, по якій проводиться інвентаризація
Ділянка 10	19,5568	Інші лісовкриті площі, земельні лісові ділянки не вкриті лісовою рослинністю	відсутні	Земельна ділянка лісогосподарського призначення державної власності, по якій проводиться інвентаризація
Ділянка 11	333,9196	Інші лісовкриті площі	відсутні	Земельна ділянка лісогосподарського призначення державної власності, по якій проводиться інвентаризація
Ділянка 12	108,4631	Інші лісовкриті площі, земельні лісові ділянки не вкриті лісовою рослинністю	відсутні	Земельна ділянка лісогосподарського призначення державної власності, по якій проводиться інвентаризація
Ділянка 13	147,6253	Інші лісовкриті площі, земельні лісові ділянки не вкриті лісовою рослинністю	05.02 0,1442	Земельна ділянка лісогосподарського призначення державної власності, по якій проводиться інвентаризація
Ділянка 14	187,3572	Інші лісовкриті площі	05.02 9,2591	Земельна ділянка лісогосподарського призначення державної власності, по якій проводиться інвентаризація
Ділянка 15	94,6586	Інші лісовкриті площі, земельні лісові ділянки не вкриті лісовою рослинністю	відсутні	Земельна ділянка лісогосподарського призначення державної власності, по якій проводиться інвентаризація

Ділянка 16	187,3856	Інші лісовкриті площі	01.05 2,0294	Земельна ділянка лісогосподарського призначення державної власності, по якій проводиться інвентаризація
Ділянка 17	50,3475	Інші лісовкриті площі	відсутні	Земельна ділянка лісогосподарського призначення державної власності, по якій проводиться інвентаризація
Ділянка 18	9,3233	Інші лісовкриті площі	відсутні	Земельна ділянка лісогосподарського призначення державної власності, по якій проводиться інвентаризація
Ділянка 19	136,5975	Інші лісовкриті площі	відсутні	Земельна ділянка лісогосподарського призначення державної власності, по якій проводиться інвентаризація

1.3. ТОПОГРАФО-ГЕОДЕЗИЧНІ ВИШУКУВАННЯ

Спеціалістами ТОВ «КИЇВЗЕМ» були проведені підготовчі, топографо-геодезичні та камеральні роботи.

Під час підготовчого етапу роботи:

- зібрано, вивчено та оцінено забезпечення топографо-геодезичними, планово-картографічними матеріалами об'єкту робіт;
- проаналізовано наявні матеріали геодезичних, землевпорядних, облікових, топографічних робіт, що виконувались на даній території;
- вивчено документи і матеріали про відведення земельної ділянки;
- проаналізовано матеріали щодо виносу в натуру, встановлення (поновлення) і визначення меж земельної ділянки;
- сформовано інформацію про землекористувачів та землевласників;
- складений перелік земельних ділянок.

На базі зібраних і проаналізованих матеріалів були виконані такі роботи:

- встановлення етапності виконання інвентаризаційних робіт;
- обстеження пунктів геодезичної мережі;
- обстеження існуючих меж землеволодіння.

Під час виконання топографо-геодезичних робіт були визначенні та уточнення межі земельних ділянок, обмежень (обтяжень) у їх використанні та угідь.

Перед початком робіт було обстежено пункти ДГМ на яких виконувався контроль диференційного поля координатних поправок під час роботи з використанням технологій RTK. Список координат та висот пунктів ДГМ було надано Науково-Дослідним інститутом геодезії і картографії, в системі координат UA_UCS_2000/LCS_14, СК-63. Список пунктів ДГМ додається. Прилад, яким створено координатну основу – приймач GPS GRX1/U "Sokkia".

Складання кадастрових планів виконано на персональному комп'ютері з використанням програмного забезпечення для цифрової картографії і землеустрою Digitals.

1.4. ФОРМУВАННЯ ЗЕМЕЛЬНИХ ДІЛЯНОК

На камеральному етапі робіт за координатами вершин кутів повороту межі земельної ділянки складені кадастрові плани у масштабі 1:1000, 1:5000, 1:10000, 1:25000, робочі і зведені інвентаризаційні плани, складена поконтурна відомість земельних ділянок, зведена порівняльна таблиця даних отриманих в результаті проведення інвентаризації земель, а також виготовлено електронні документи, що містять відомості про результати робіт із землеустрою в електронному вигляді для формування земельних ділянок, присвоєння їм кадастрових номерів та внесення даних до Державного земельного кадастру.

Площа земельних ділянок вирахувана аналітичним способом з точністю до одного квадратного метра і становить 1943,6001 га земель лісогосподарського призначення.

Інвентаризація земель державної власності за межами населеного пункту на території Охрамієвицької сільської ради Корюківського району проведена з метою здійснення землеустрою, створення інформаційної бази для ведення Державного земельного кадастру, регулювання земельних відносин, раціонального використання і охорони земельних ресурсів, оподаткування та орендної плати за землю.

1.5. ЗЕМЕЛЬНО-КАДАСТРОВІ РОБОТИ ПО ПЕРЕНЕСЕННЮ МЕЖ ЗЕМЕЛЬНИХ ДІЛЯНОК В НАТУРУ (НА МІСЦЕВІСТЬ).

Відповідно до ст. 57 Закону України «Про землеустрій» при розробці технічної документації із землеустрою щодо інвентаризації земель, в результаті яких формуються земельні ділянки, здійснюється комплекс землевпорядних та топографо-геодезичних робіт по перенесенню меж земельних ділянок в натуру (на місцевість) та встановленню межових знаків. Ці роботи проводяться у відповідності до Інструкції про встановлення меж земельних ділянок в натурі (на місцевості) та їх закріплення межовими знаками.

При виконанні вищезгаданих робіт проведено рекогносцировку місцевості та визначено поворотні точки меж земельних ділянок. Встановлено, що земельні ділянки прилягають до земель загального користування, звідки здійснюється під'їзд до землекористування.

Встановлення меж земельних ділянок проведено за допомогою приймач GPS GRX1/U "Sokkia". Для отримання координат використовувалися наявні пункти державної геодезичної мережі. Схеми планової основи прикладаються.

Поворотні точки зовнішніх меж земельних ділянок були визначені та указані, але межовими знаками встановленого зразка не закріплені (згідно п.3.8 Наказу Держкомзему № 376 від 18.05.2010р. «Про затвердження інструкції про встановлення (відновлення) меж земельних ділянок в натурі (на місцевості) та їх закріплення межовими знаками»).

1.6. ПОГОДЖЕННЯ ТА ЗАТВЕРДЖЕННЯ ТЕХНІЧНОЇ ДОКУМЕНТАЦІЇ

Технічна документація із землеустрою щодо інвентаризації земель державної власності Охрамієвицької сільської ради Корюківського району Чернігівської області відповідно до Постанови Кабінету Міністрів України від 3 березня 2020 р. № 208 «Про внесення змін до постанови Кабінету Міністрів України від 31 серпня 2016 р. № 580», погоджується територіальними органами Держгеокадастру за принципом екстериторіальності.

Технічна документація із землеустрою щодо інвентаризації земельних ділянок державної власності Охрамієвицької сільської ради Корюківського району Чернігівської області, у разі їх формування за рахунок земель державної власності, погоджується в порядку, встановленому ст.186-1 Земельного кодексу України.

Технічна документація із землеустрою щодо інвентаризації земельних ділянок Охрамієвицької сільської ради Корюківського району Чернігівської області у разі необхідності підлягає обов'язковій державній експертизі, згідно Закону України «Про державну експертизу землевпорядної документації». Після отримання позитивного висновку експертизи землевпорядної документації в Державній службі України з питань геодезії, картографії та кадастру, відповідно до ст. 122, Земельного кодексу України технічна документація направляється на затвердження.

1.7. ПЕРЕДАЧА ТЕХНІЧНОЇ ДОКУМЕНТАЦІЇ ДЛЯ ЗБЕРІГАННЯ

Відповідно до статті 32 Закону України «Про землеустрій» копії технічної документації передаються у Державний фонд документації із землеустрою з урахуванням вимог Положення про Державний фонд документації із землеустрою, затвердженого постановою Кабінету Міністрів України від 17.11.2004 №1553. Технічна документація із землеустрою щодо інвентаризації земель зберігається відповідно до «Вимог до технічного і технологічного

забезпечення виконавців (розробників) робіт із землеустрою», затвердженого наказом Міністерства аграрної політики та продовольства України 11.04.2013 р. № 255.

В розробці технічної документації приймали участь:

Виконавець	Монько О.П.
Сертифікований інженер-землевпорядник	Матвійчук Г.М.

КИЇВЗЕМ

Товариство з обмеженою відповідальністю
«КИЇВЗЕМ»

01135, м.Київ, Шевченківський район, вул. Золотоустівська, 3
м.Київ код ЄДРПОУ 43361788
e-mail:kyevzem@ukr.net тел.+38(066)270-21-71

№ 203 від 22.05.2020 року

Головне управління Держгеокадастру

у Чернігівській області

щодо надання дозволу

на виконання робіт

КЛОПОТАННЯ

Просимо надати дозвіл на надання послуги з проведення Державної інвентаризації земель у Чернігівській області, що надає ТОВ «КИЇВЗЕМ» згідно договору №104 від 19 травня 2020 року.

План-графік з виконання робіт додається.

Директор
ТОВ «КИЇВЗЕМ» Д. Сацький

ГУ Держгеокадастру у Чернігівській області
Т-9270/0/17-20 від 22.05.2020

Копія

ДЕРЖГЕОКАДАСТР

ГОЛОВНЕ УПРАВЛІННЯ ДЕРЖГЕОКАДАСТРУ У ЧЕРНІГІВСЬКІЙ ОБЛАСТІ

НАКАЗ

24.01.2020 Чернігів №25-1367/14-20-сг

Про проведення державної інвентаризації земель

Відповідно до статей 15[1], 186 Земельного кодексу України, Закону України "Про землеустрій", Порядку проведення інвентаризації земель, затвердженого постановою Кабінету міністрів України від 05.06.2019 № 476, Порядку ведення Державного земельного кадастру затвердженого постановою Кабінету міністрів України від 17.10.2012 № 1051, керуючись Положенням про Головне управління Держгеокадастру у Чернігівській області, затвердженого наказом Держгеокадастру від 12.11.2019 № 285, –

НАКАЗУЮ:

1. Провести за рахунок коштів Державного бюджету у 2020 році державну інвентаризацію земель на території Чернігівської області загальною площею 31509 га несформованих земельних ділянок державної власності та земельних ділянок державної власності, відомості про які відсутні у Державному земельному кадастрі шляхом формування земельних ділянок для наповнення Державного земельного кадастру.
2. Керівнику фінансового управління забезпечити закупівлю товарів і послуг за рахунок бюджетних коштів в установленому законодавством порядку.
3. Керівникам структурних підрозділів у районах та містах Головного управління Держгеокадастру у Чернігівській області забезпечити відповідно до вимог законодавства надання вихідних даних, погодження технічної документації із землеустрою щодо інвентаризації земель, внесення відомостей про земельні ділянки до Державного земельного кадастру, облік та зберігання технічної документації із землеустрою щодо інвентаризації земель у місцевому фонді документації із землеустрою.
4. Контроль за виконанням цього наказу залишаю за собою.

В.о. начальника Олена СЕДНІВЕЦЬ

Головне управління Держгеокадастру у Чернігівській області Ідентифікаційний код 39754861

ЗГІДНО З ОРИГІНАЛОМ
Начальник управління адміністративно-організаційного забезпечення
24.01.2020

ГУ Держгеокадастру у Чернігівській області
25-1367/14-20-сг від 24.01.2020

Копія

ДЕРЖГЕОКАДАСТР

ГОЛОВНЕ УПРАВЛІННЯ ДЕРЖГЕОКАДАСТРУ У ЧЕРНІГІВСЬКІЙ ОБЛАСТІ

Н А К А З

27.05.2020 Чернігів №25-9381/14-20-СГ

Про внесення змін до наказу Головного управління Держгеокадастру у Чернігівській області від 24.01.2020 № 25-1367/14-20-сг «Про проведення державної інвентаризації земель»

Відповідно до вимог статей 15[1], 122, 186 Земельного кодексу України, Порядку проведення інвентаризації земель, затвердженого постановою Кабінету міністрів України від 05.06.2019 № 476, Порядку ведення Державного земельного кадастру, затвердженого постановою Кабінету Міністрів України від 17.10.2012 № 1051, Положення про Головне управління Держгеокадастру у Чернігівській області, затвердженого наказом Державної служби України з питань геодезії, картографії та кадастру від 17.11.2016 № 308 (у редакції наказу Держгеокадастру від 20.02.2020 № 53), договору про надання послуг від 19.05.2020 № 104, враховуючи клопотання ТОВ «КИЇВЗЕМ» від 22.05.2020 № 203, –

НАКАЗУЮ:

1. Внести зміни до наказу Головного управління Держгеокадастру у Чернігівській області від 24.01.2020 № 25-1367/14-20-сг «Про проведення державної інвентаризації земель», а саме:

1) пункт 1 доповнити підпунктами такого змісту:

«1.1. Надати ТОВ «КИЇВЗЕМ» дозвіл на розроблення технічної документації із землеустрою щодо інвентаризації земель державної власності на території Чернігівської області, відомості про які відсутні у Державному земельному кадастрі, згідно з додатком 1.

1.2. ТОВ «КИЇВЗЕМ» провести роботи із землеустрою щодо інвентаризації земель державної власності у встановленому законом порядку відповідно до плану-графіку, поданому у додатку 2.

1.3. ТОВ «КИЇВЗЕМ» подати на погодження та затвердження розроблену технічну документацію із землеустрою щодо інвентаризації земель державної власності відповідно до вимог чинного законодавства».

2) у пункті 3 слова «погодження технічної документації із землеустрою щодо інвентаризації земель» виключити.

2. Контроль за виконанням цього наказу залишаю за собою.

ЗГІДНО З ОРИГІНАЛОМ
НАЧАЛЬНИК УПРАВЛІННЯ АДМІНІСТРАТИВНО-ОРГАНІЗАЦІЙНОГО ЗАБЕЗПЕЧЕННЯ
27.05.2020

Начальник Артем ПАЛЬОХА

ГУ Держгеокадастру у Чернігівській області
25-9381/14-20-сг від 27.05.2020

Додаток 1 до наказу

Інформація щодо площ земель та земельних ділянок державної власності на території адміністративно-територіальних одиниць області в розрізі категорій земель, які потребують заходів із проведення робіт з інвентаризації земель

№ п/п	Адміністративно-територіальна одиниця	Всього , га	в тому числі				
			Землі сільськогосподарського призначеня, га	Землі природно-заповідного фонду та іншого природоохоронного призначення, га	Землі історико-культурного призначення, га	Землі лісового фонду, га	Землі водного фонду, га
1	*2*	*3*	*4*	*5*	*6*	*7*	*8*
1	**Бахмацький**	146,00	146,00				
2	**Бобровицький**	30,00	30,00				
3	**Борзнянський**	823,00	83,00				740,00
4	**Варвинський**	42,00	42,00				
5	**Городнянський**	100,00	100,00				
6	**Ічнянський**	2447,00	1879,00		568,00		
7	**Козелецький**	2102,00	252,00				1850,00
8	**Коропський**	1245,00	155,00				1090,00
9	**Корюківський**	10700,00	400,00			9600,00	700,00
10	**Куликівський**	0,00	0,00				
11	**Менський**	1682,00	82,00				1600,00
12	**Ніжинський**	540,00	200,00				340,00
13	**Н.-Сіверський**	60,00	60,00				
14	**Носівський**	100,00	100,00				
15	**Прилуцький**	6130,00	530,00	5600,00			
16	**Ріпкинський**	2535,00	1560,00				975,00
17	**Семенівський**	150,00	150,00				
18	**Сновський**	600,00	500,00				100,00
19	**Сосницький**	300,00	300,00				
20	**Срібнянський**	152,00	152,00				
21	**Талалаївський**	175,00	175,00				
22	**Чернігівський**	1450,00	1450,00				
Всього по області		**31509,0**	**8346,0**	**5600,0**	**568,0**	**9600,00**	**7395,00**

ЗГІДНО З ОРИГІНАЛОМ
НАЧАЛЬНИК УПРАВЛІННЯ
АДМІНІСТРАТИВНО-ОРГАНІЗАЦІЙНОГО ЗАБЕЗПЕЧЕННЯ

Начальник

Головне управління Держгеокадастру у Чернігівській області
25-9381/14-20-сг від 27.05.2020

Артем ПАЛЬОХА

4. ВИХІДНІ ДАНІ

Викопіювання з кадастрової карти

про місце розташування земельної ділянки лісогосподарського призначення державної власності на території Охрамієвицької сільської ради ради, Корюківського району, Чернігівської області.

Кадастровий номер 7422486000:00:000:

Ділянка №37 орієнтовна площа 8,50 га.



Межа земельної ділянки що підлягає інвентаризації

межа кадастрової зони

опис меж

із півночі – землі загального користування (кадастровий номер не присвоєно)

із півдня – землі загального користування (кадастровий номер не присвоєно)

зі сходу – землі загального користування (кадастровий номер не присвоєно)

із заходу – землі загального користування (кадастровий номер не присвоєно)

Викопіювання з кадастрової карти

про місце розташування земельної ділянки лісогосподарського призначення державної власності на території Охрамієвицької сільської ради ради, Корюківського району, Чернігівської області.

Кадастровий номер 7422486000:00:000:

Ділянка №38 орієнтовна площа 61,00 га.



Межа земельної ділянки що підлягає інвентаризації

межа кадастрової зони

опис меж

із півночі – землі загального користування (кадастровий номер не присвоєно)

із півдня – землі загального користування (кадастровий номер не присвоєно)

зі сходу – землі загального користування (кадастровий номер не присвоєно)

із заходу – землі загального користування (кадастровий номер не присвоєно)

Викопіювання з кадастрової карти

про місце розташування земельної ділянки лісогосподарського призначення державної власності на території Охрамієвицької сільської ради ради, Корюківського району, Чернігівської області.

Кадастровий номер 7422486000:00:000:

Ділянка №40 орієнтовна площа 190,00 га.



Межа земельної ділянки що підлягає інвентаризації

межа кадастрової зони

опис меж

із півночі – землі загального користування (кадастровий номер не присвоєно)

із півдня – землі загального користування (кадастровий номер не присвоєно)

зі сходу – землі загального користування (кадастровий номер не присвоєно)

із заходу – землі загального користування (кадастровий номер не присвоєно)

Викопіювання з кадастрової карти

про місце розташування земельної ділянки лісогосподарського призначення державної власності на території Охрамієвицької сільської ради ради, Корюківського району, Чернігівської області.

Кадастровий номер 7422486000:00:000:

Ділянка №41 орієнтовна площа 210,00 га.

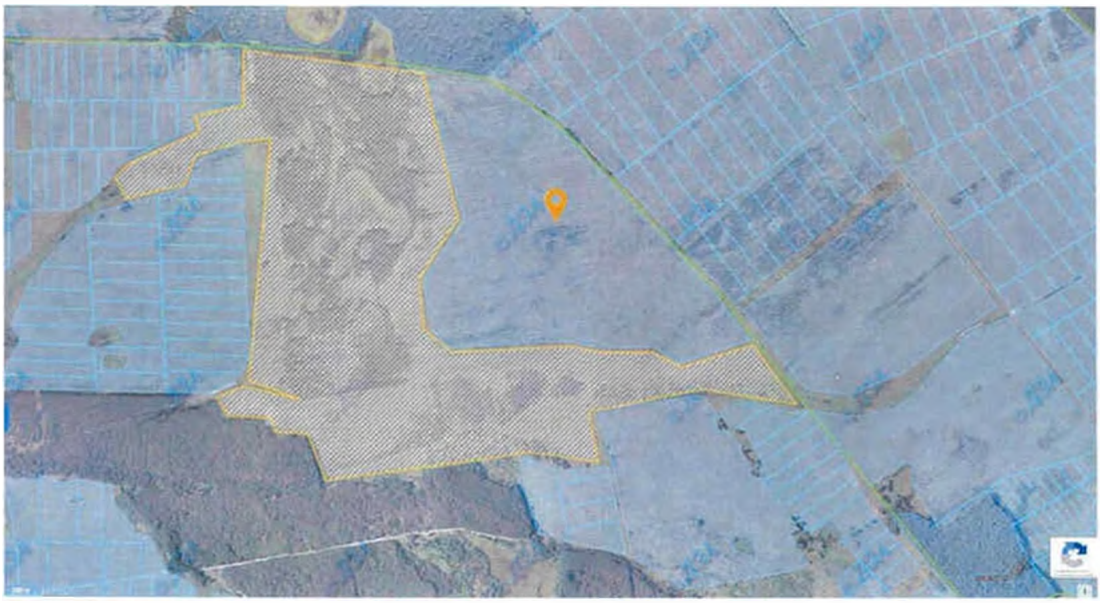

Межа земельної ділянки що підлягає інвентаризації

межа кадастрової зони

опис меж

із півночі – землі загального користування (кадастровий номер не присвоєно)

із півдня – землі загального користування (кадастровий номер не присвоєно)

зі сходу – землі загального користування (кадастровий номер не присвоєно)

із заходу – землі загального користування (кадастровий номер не присвоєно)

Викопіювання з кадастрової карти

про місце розташування земельної ділянки лісогосподарського призначення державної власності на території Охрамієвицької сільської ради ради, Корюківського району, Чернігівської області.

Кадастровий номер 7422486000:00:000:

Ділянка №42 орієнтовна площа 540,00 га.

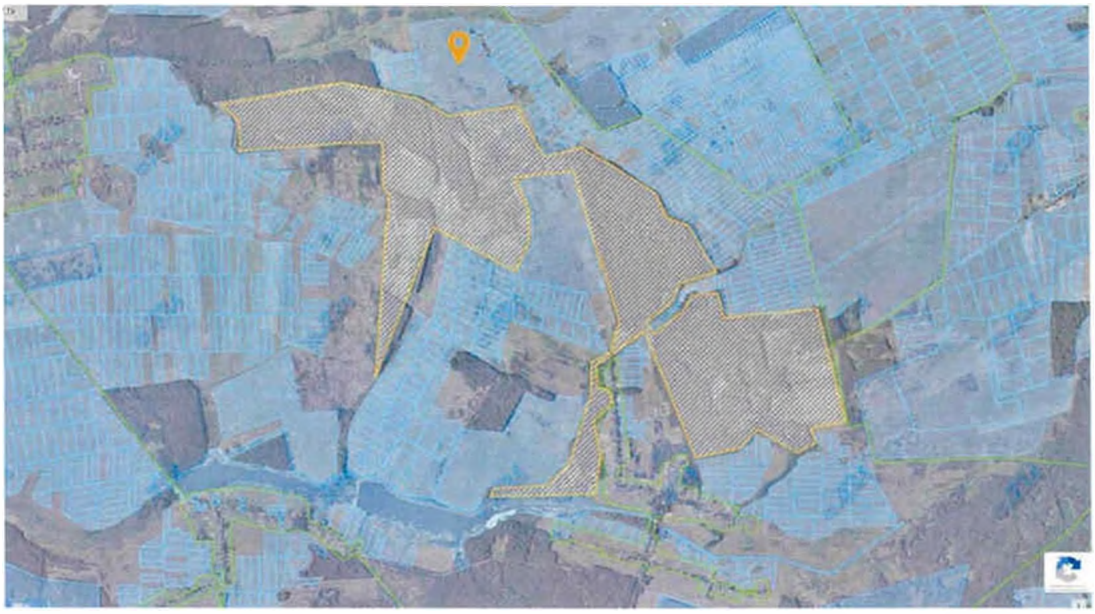

Межа земельної ділянки що підлягає інвентаризації

межа кадастрової зони

опис меж

із півночі – землі загального користування (кадастровий номер не присвоєно)

із півдня – землі загального користування (кадастровий номер не присвоєно)

зі сходу – землі загального користування (кадастровий номер не присвоєно)

із заходу – землі загального користування (кадастровий номер не присвоєно)

Викопіювання з кадастрової карти

про місце розташування земельної ділянки лісогосподарського призначення державної власності на території Охрамієвицької сільської ради ради, Корюківського району, Чернігівської області.

Кадастровий номер 7422486000:00:000:

Ділянка №43 орієнтовна площа 180,00 га.

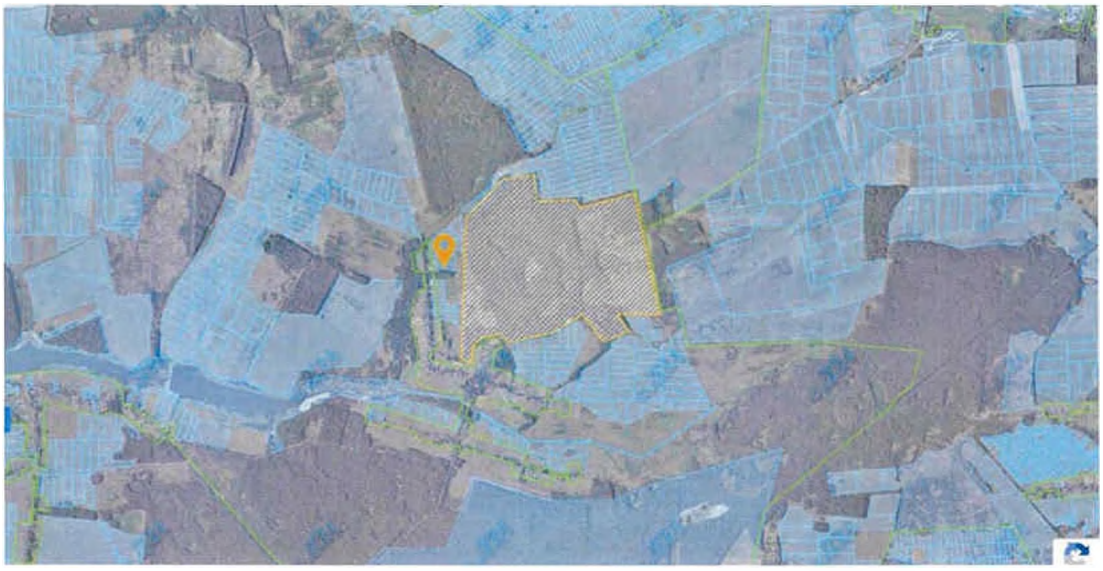

Межа земельної ділянки що підлягає інвентаризації

межа кадастрової зони

опис меж

із півночі – землі загального користування (кадастровий номер не присвоєно)

із півдня – землі загального користування (кадастровий номер не присвоєно)

зі сходу – землі загального користування (кадастровий номер не присвоєно)

із заходу – землі загального користування (кадастровий номер не присвоєно)

Викопіювання з кадастрової карти

про місце розташування земельної ділянки лісогосподарського призначення державної власності на території Охрамієвицької сільської ради ради, Корюківського району, Чернігівської області.

Кадастровий номер 7422486000:00:000:

Ділянка №44 орієнтовна площа 182,00 га.

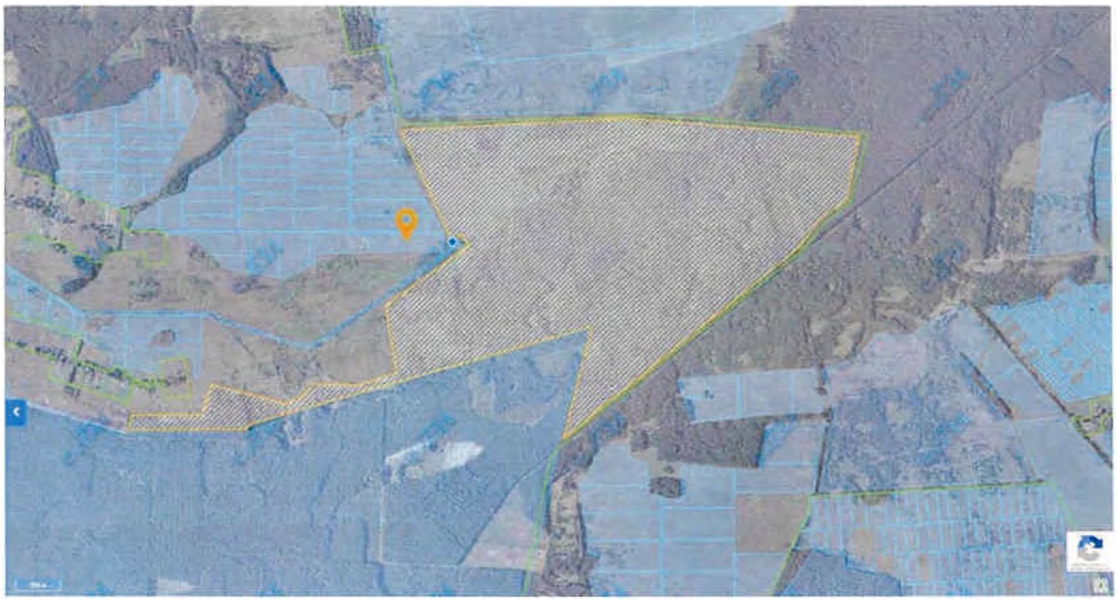

Межа земельної ділянки що підлягає інвентаризації

межа кадастрової зони

опис меж

із півночі – землі загального користування (кадастровий номер не присвоєно)

із півдня – землі загального користування (кадастровий номер не присвоєно)

зі сходу – землі загального користування (кадастровий номер не присвоєно)

із заходу – землі загального користування (кадастровий номер не присвоєно)

Викопіювання з кадастрової карти

про місце розташування земельної ділянки лісогосподарського призначення державної власності на території Охрамієвицької сільської ради ради, Корюківського району, Чернігівської області.

Кадастровий номер 7422486000:00:000:

Ділянка №45 орієнтовна площа 215,00 га.



Межа земельної ділянки що підлягає інвентаризації

межа кадастрової зони

опис меж

із півночі – землі загального користування (кадастровий номер не присвоєно)

із півдня – землі загального користування (кадастровий номер не присвоєно)

зі сходу – землі загального користування (кадастровий номер не присвоєно)

із заходу – землі загального користування (кадастровий номер не присвоєно)

Викопіювання з кадастрової карти

про місце розташування земельної ділянки лісогосподарського призначення державної власності на території Охрамієвицької сільської ради ради, Корюківського району, Чернігівської області.

Кадастровий номер 7422486000:00:000:

Ділянка №46 орієнтовна площа 799,00 га.

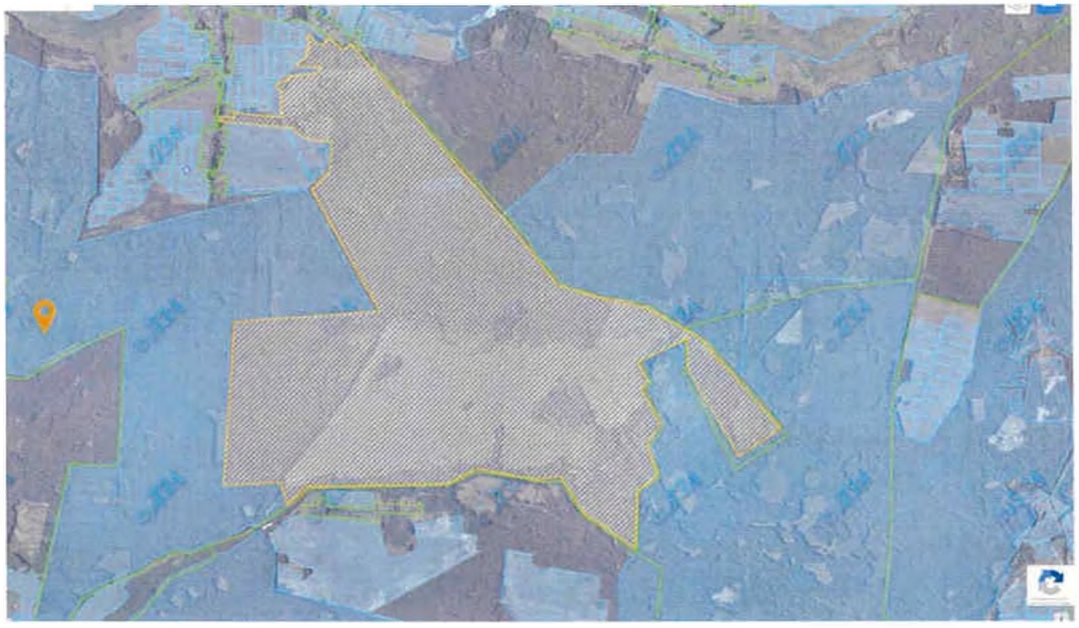

Межа земельної ділянки що підлягає інвентаризації

межа кадастрової зони

опис меж

із півночі – землі загального користування (кадастровий номер не присвоєно)

із півдня – землі загального користування (кадастровий номер не присвоєно)

зі сходу – землі загального користування (кадастровий номер не присвоєно)

із заходу – землі загального користування (кадастровий номер не присвоєно)

Викопіювання з кадастрової карти

про місце розташування земельної ділянки лісогосподарського призначення державної власності на території Охрамієвицької сільської ради ради, Корюківського району, Чернігівської області.

Кадастровий номер 7422486000:00:000:

Ділянка №47 орієнтовна площа 110,00 га.

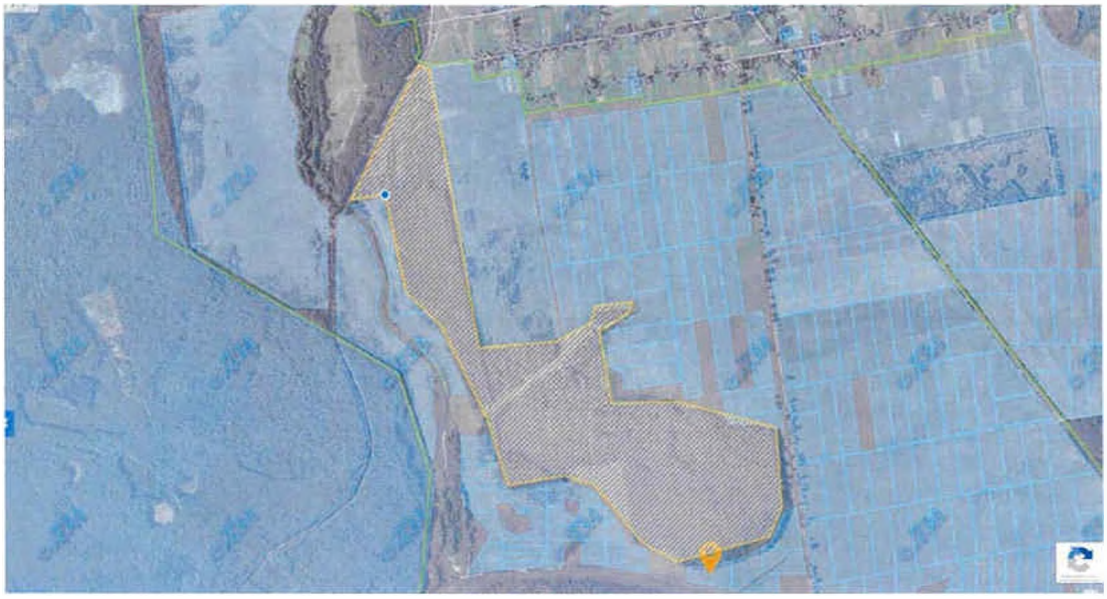

Межа земельної ділянки що підлягає інвентаризації

межа кадастрової зони

опис меж

із півночі – землі загального користування (кадастровий номер не присвоєно)

із півдня – землі загального користування (кадастровий номер не присвоєно)

зі сходу – землі загального користування (кадастровий номер не присвоєно)

із заходу – землі загального користування (кадастровий номер не присвоєно)

Викопіювання з кадастрової карти

про місце розташування земельної ділянки лісогосподарського призначення державної власності на території Охрамієвицької сільської ради ради, Корюківського району, Чернігівської області.

Кадастровий номер 7422486000:00:000:

Ділянка №49 орієнтовна площа 56,00 га.

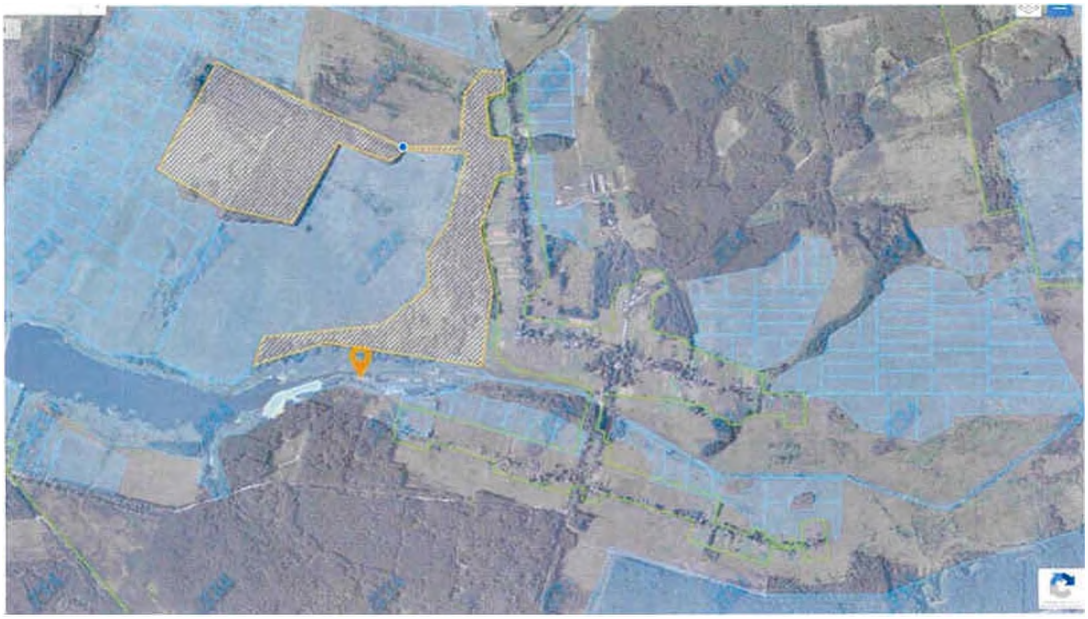

Межа земельної ділянки що підлягає інвентаризації

межа кадастрової зони

опис меж

із півночі – землі загального користування (кадастровий номер не присвоєно)

із півдня – землі загального користування (кадастровий номер не присвоєно)

зі сходу – землі загального користування (кадастровий номер не присвоєно)

із заходу – землі загального користування (кадастровий номер не присвоєно)

Викопіювання з кадастрової карти

про місце розташування земельної ділянки лісогосподарського призначення державної власності на території Охрамієвицької сільської ради ради, Корюківського району, Чернігівської області.

Кадастровий номер 7422486000:00:000:

Ділянка №50 орієнтовна площа 65,00 га.



Межа земельної ділянки що підлягає інвентаризації

межа кадастрової зони

опис меж

із півночі – землі загального користування (кадастровий номер не присвоєно)

із півдня – землі загального користування (кадастровий номер не присвоєно)

зі сходу – землі загального користування (кадастровий номер не присвоєно)

із заходу – землі загального користування (кадастровий номер не присвоєно)

5. МАТЕРІАЛИ ТОПОГРАФО-ГЕОДЕЗИЧНИХ ВИШУКУВАНЬ

Викопіювання із схеми ДГМ web-порталу НДІГК

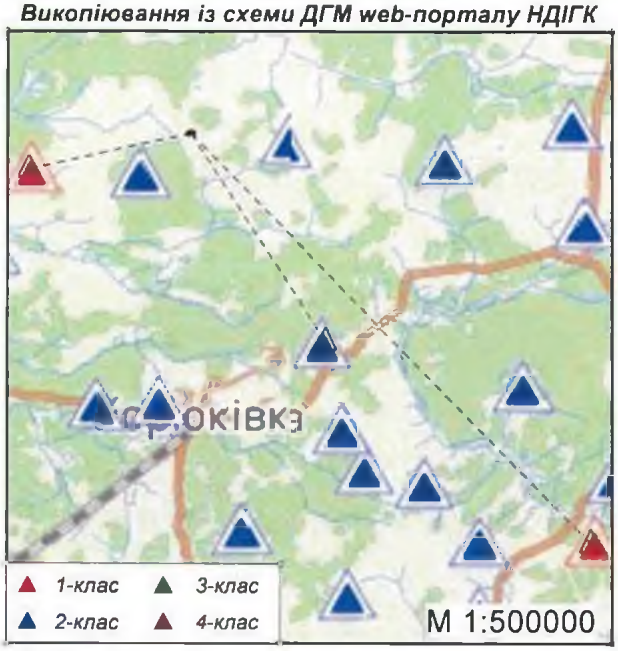

Дані щодо прив'язки поворотних точок меж земельної ділянки до геодезичних пунктів ДГМ України

Пункт ДГМ	Поворотні точки	dN(м)	dE(м)	Довжина лінії(м)	Обрах. точність (м)	X	У
Рудня	1	27246.79	-26904.17	38291.30	0.045	5747786.345	4282484.534
Рудня	2	27276.11	-26830.30	38260.32	0.042	5747815.660	4282558.409
Рудня	3	27311.14	-26709.27	38200.58	0.045	5747850.694	4282679.441
Рудня	4	27315.86	-26642.31	38157.17	0.046	5747855.414	4282746.399
Рудня	5	27310.46	-26575.32	38106.56	0.044	5747850.009	4282813.384
Рудня	6	27279.49	-26510.01	38038.82	0.043	5747819.040	4282878.698
Рудня	7	27243.45	-26426.68	37954.92	0.043	5747783.005	4282962.031
Рудня	8	27128.80	-26409.50	37860.72	0.044	5747668.350	4282979.212
Рудня	9	27122.17	-26453.78	37886.87	0.045	5747661.722	4282934.927
Рудня	10	27110.40	-26580.51	37967.06	0.046	5747649.950	4282808.197
Рудня	11	27103.12	-26616.45	37987.05	0.044	5747642.678	4282772.255
Рудня	12	27075.81	-26731.71	38048.45	0.044	5747615.361	4282656.999
Рудня	13	27043.54	-26867.84	38121.32	0.043	5747583.096	4282520.869
Рудня	14	27145.99	-26886.15	38206.94	0.045	5747685.539	4282502.555
Іванівка	1	2465.17	10533.30	10817.92	0.023	5747786.345	4282484.534
Іванівка	2	2494.48	10607.18	10896.55	0.023	5747815.660	4282558.409
Іванівка	3	2529.52	10728.21	11022.38	0.026	5747850.694	4282679.441
Іванівка	4	2534.24	10795.17	11088.64	0.025	5747855.414	4282746.399
Іванівка	5	2528.83	10862.15	11152.64	0.024	5747850.009	4282813.384
Іванівка	6	2497.86	10927.47	11209.32	0.023	5747819.040	4282878.698
Іванівка	7	2461.83	11010.80	11282.66	0.022	5747783.005	4282962.031
Іванівка	8	2347.17	11027.98	11275.00	0.023	5747668.350	4282979.212
Іванівка	9	2340.54	10983.69	11230.31	0.025	5747661.722	4282934.927
Іванівка	10	2328.77	10856.96	11103.92	0.025	5747649.950	4282808.197
Іванівка	11	2321.50	10821.02	11067.25	0.023	5747642.678	4282772.255

Схема прив'язки до геодезичних пунктів Державної геодезичної мережі

Замовник: Головне управління Держгеокадастру у Чернігівській області, Охрамієвицька сільська рада
Цільове призначення: для запасу

Сертифіков інж-геод		О.П. Монько	Масштаб	Лист	Листів
			1 : 10000	1	2
Сертифіков інж-землев		Г.М.Матвійчук	ТОВ "КИЇВЗЕМ" 2020 р.		

Дані щодо прив'язки поворотних точок меж земельної ділянки до геодезичних пунктів ДГМ України

Пункт ДГМ	Поворотні точки	dN(м)	dE(м)	Довжина лінії(м)	Обрах. точність (м)	X	У
Іванівка	12	2294.18	10705.77	10948.83	0.024	5747615.361	4282656.999
Іванівка	13	2261.92	10569.64	10808.96	0.021	5747583.096	4282520.869
Іванівка	14	2364.36	10551.32	10812.99	0.023	5747685.539	4282502.555
Тельне	1	13908.19	-9245.69	16700.92	0.025	5747786.345	4282484.534
Тельне	2	13937.50	-9171.81	16684.61	0.026	5747815.660	4282558.409
Тельне	3	13972.54	-9050.78	16647.77	0.026	5747850.694	4282679.441
Тельне	4	13977.26	-8983.82	16615.44	0.025	5747855.414	4282746.399
Тельне	5	13971.85	-8916.84	16574.76	0.024	5747850.009	4282813.384
Тельне	6	13940.88	-8851.52	16513.56	0.026	5747819.040	4282878.698
Тельне	7	13904.85	-8768.19	16438.56	0.024	5747783.005	4282962.031
Тельне	8	13790.19	-8751.01	16332.47	0.025	5747668.350	4282979.212
Тельне	9	13783.56	-8795.29	16350.65	0.024	5747661.722	4282934.927
Тельне	10	13771.79	-8922.02	16409.29	0.025	5747649.950	4282808.197
Тельне	11	13764.52	-8957.97	16422.77	0.024	5747642.678	4282772.255
Тельне	12	13737.20	-9073.22	16463.12	0.025	5747615.361	4282656.999
Тельне	13	13704.94	-9209.35	16511.74	0.024	5747583.096	4282520.869
Тельне	14	13807.38	-9227.67	16607.04	0.024	5747685.539	4282502.555

Схема прив'язки до геодезичних пунктів Державної геодезичної мережі

Замовник: Головне управління Держгеокадастру у Чернігівській області, Охрамієвицька сільська рада
Цільове призначення: для запасу

Сертифіков інж-геод		О.П. Монько	Масштаб	Лист	Листів
			-	2	2
Сертифіков інж-землев		Г.М.Матвійчук	ТОВ "КИЇВЗЕМ" 2020 р.		

ДЕРЖАВНА СЛУЖБА УКРАЇНИ З ПИТАНЬ ГЕОДЕЗІЇ, КАРТОГРАФІЇ ТА КАДАСТРУ
НАУКОВО-ДОСЛІДНИЙ ІНСТИТУТ ГЕОДЕЗІЇ І КАРТОГРАФІЇ (ДП "НДІГК")
вул. Велика Васильківська, 69, Київ, 03150, Україна
тел. (044) 287 0684, 287 3685, факс (044) 287 4252, E-mail: info@gki.com.ua,www.gki.com.ua
р/р UA443226690000026000300823065 АТ «ОЩАДБАНК», код ЄДРПОУ 24102001
АДМІНІСТРАТОР БАНКУ ГЕОДЕЗИЧНИХ ДАНИХ
Наказ Держземагентства України №3 від 10.01.2014 року

ВИПИСКА

координат та висот пунктів ДГМ із Банку геодезичних даних
(видана 09 червня 2020 р., термін дії 1 рік)

Рахунок - № К1833 від 09.06.2020
Замовник - ТОВ «КИЇВЗЕМ»
Система координат - UA_UCS_2000/LCS_14 (місцева система координат Донецької області – УСК-2000)
Система висот - Балтійська 1977 р.

№ з/п	Індекс з БГД	Назва пункту	Клас пункту	Координати, м		Висота над рівнем моря, м	Клас нівелювання
				x	y		
1	M360921700	Григорівка	1	5 657 744.154	363 991.115	157.299	IV
2	M361410000	Нова Басань	1	5 604 392.140	263 697.336	130.222	IV
3	M360920200	Оленівка	1	5 674 801.118	322 566.847	145.985	IV
4	M361521800	Світличне	2	5 590 003.704	349 126.468	176.499	III
5	M360220800	Невкля	1	5 745 003.692	254 199.269	141.720	IV
6	M360910100	Бурімка	1	5 640 146.377	320 137.772	161.32	GPS нів.
7	M360810000	Церковище	1	5 667 379.813	238 872.021	130.280	IV
8	M360323200	Риботин	2	5 713 540.855	363 113.798	136.738	IV
9	M360320700	Тельне	2	5 743 154.523	326 208.678	167.966	IV
10	M360810300	Орлівка	1	5 683 156.302	269 550.173	121.22	GPS нів.
11	M360223600	Ур. Червоний	1	5 712 408.902	290 999.387	134.741	IV
12	M360822800	Ніжин	1	5 664 057.722	292 090.859	132.43	GPS нів.
13	M360410000	Новгород-Сіверський	1	5 762 196.713	387 478.582	184.127	V

14	M360810500	Носівка	1	5 642 385.199	276 169.752	137.76	GPS нів.
15	M361510000	Голубівка	1	5 602 883.190	337 836.967	171.693	IV
16	M360122000	Грабів	1	5 747 771.303	228 936.052	147.571	IV
17	N363321500	Галаганівка	1	5 791 442.353	351 197.664	176.032	IV
18	M360330100	Іванівка	1	5 754 461.372	306 351.683	129.289	IV
19	M360321900	Рудня	1	5 729 937.137	343 958.481	179.46	GPS нів.
20	M360910500	Никонівка	1	5 621 273.816	362 961.827	176.20	GPS нів.
21	M361021900	Блотниця	2	5 636 667.128	372 269.004	187.468	IV
22	M360110000	Кархівка	1	5 707 412.805	227 171.086	162.805	IV

Список склав: Уварова О. В.

Список перевірив: Кравчук С.П.

Заступник директора: Заєць І. М.

ДЕРЖАВНА СЛУЖБА УКРАЇНИ З ПИТАНЬ ГЕОДЕЗІЇ, КАРТОГРАФІЇ ТА КАДАСТРУ
НАУКОВО-ДОСЛІДНИЙ ІНСТИТУТ ГЕОДЕЗІЇ І КАРТОГРАФІЇ (ДП "НДІГК")
вул. Велика Васильківська, 69, Київ, 03150, Україна
тел. (044) 287 0684, 287 3685, факс (044) 287 4252, E-mail: info@gki.com.ua,www.gki.com.ua
р/р UA443226690000026000300823065 АТ «ОЩАДБАНК», код ЄДРПОУ 24102001
АДМІНІСТРАТОР БАНКУ ГЕОДЕЗИЧНИХ ДАНИХ
Наказ Держземагентства України №3 від 10.01.2014 року

ВИПИСКА

координат та висот пунктів ДГМ із Банку геодезичних даних
(видана 09 червня 2020 р., термін дії 1 рік)

Рахунок - № К1833 від 09.06.2020
Замовник - ТОВ «КИЇВЗЕМ»
Система координат - СК-63 (Район X; 4 зона, проекція Гаусса-Крюгера)
Система висот - Балтійська 1977 р.

№ з/п	Індекс з БГД	Назва пункту	Клас пункту	Координати, м		Висота над рівнем моря, м	Клас нівелювання
				x	y		
1	M360921700	Григорівка	1	5 648 213.725	4 328 927.408	157.299	IV
2	M361410000	Нова Басань	1	5 595 540.947	4 228 273.686	130.222	IV
3	M360920200	Оленівка	1	5 665 551.306	4 287 620.893	145.985	IV
4	M361521800	Світличне	2	5 580 577.386	4 313 605.184	176.499	III
5	M360220800	Невкля	1	5 736 221.665	4 219 733.172	141.720	IV
6	M360910100	Бурімка	1	5 630 913.986	4 284 956.306	161.32	GPS нів.
7	M360810000	Церковище	1	5 658 699.315	4 203 874.654	130.280	IV
8	M360323200	Риботин	2	5 704 013.043	4 328 430.729	136.738	IV
9	M360320700	Тельне	2	5 733 878.158	4 291 730.231	167.966	IV
10	M360810300	Орлівка	1	5 674 267.426	4 234 661.122	121.22	GPS нів.
11	M360223600	Ур. Червоний	1	5 703 374.093	4 256 310.525	134.741	IV
12	M360822800	Ніжин	1	5 655 015.341	4 257 072.007	132.43	GPS нів.
13	M360410000	Новгород-Сіверський	1	5 752 498.366	4 353 128.148	184.127	IV

14	M360810500	Носівка	1	5 633 450.472	4 241 003.630	137.76	GPS нів.
15	M361510000	Голубівка	1	5 593 532.380	4 302 402.993	171.693	IV
16	M360122000	Грабів	1	5 739 162.950	4 194 487.887	147.571	IV
17	N363321500	Галаганівка	1	5 781 992.092	4 317 051.000	176.032	IV
18	M360330100	Іванівка	1	5 745 321.178	4 271 951.233	129.289	IV
19	M360321900	Рудня	1	5 720 539.554	4 309 388.718	179.46	GPS нів.
20	M360910500	Никонівка	1	5 611 752.589	4 327 650.838	176.20	GPS нів.
21	M361021900	Блотниця	2	5 627 082.006	4 337 061.805	187.468	IV
22	M360110000	Кархівка	1	5 698 814.390	4 192 446.079	162.805	IV

Система координат - СК-63 (Район Х; 3 зона, проекція Гаусса-Крюгера)

1	M360122000	Грабів	1	5 739 073.871	3 401 186.549	147.571	IV
2	M360110000	Кархівка	1	5 698 676.067	3 400 803.488	162.805	IV

Список склав: Уварова О. В.

Список перевірив: Кравчук С.П.

Заступник директора: Заєць І. М.

Електронний польовий журнал

Землекористувач: ***Головне управління Держгеокадастру у Чернігівській області***

Адреса земельної ділянки: ***Чернігівська область, Корюківський район, Охрамієвицька сільська рада***

№ з/п	Назва (база-точка)	Відстань(м)	СКВ (м)	Тип рішення	Висота прибору	Кілк. супутн.	X	У
1	SNOV-1	25980.4	0.038	Фікс.	2.000	8	5738310.916	4289058.060
2	SNOV-2	26007.4	0.026	Фікс.	2.000	15	5738278.315	4289090.685
3	SNOV-3	25936.5	0.038	Фікс.	2.000	8	5738117.745	4289044.048
4	SNOV-4	25855.2	0.022	Фікс.	2.000	18	5737999.040	4288979.682
5	SNOV-5	25766.0	0.026	Фікс.	2.000	15	5737868.230	4288908.753
6	SNOV-6	25640.7	0.036	Фікс.	2.000	9	5737715.817	4288803.809
7	SNOV-7	25544.4	0.022	Фікс.	2.000	18	5737598.113	4288722.764
8	SNOV-8	25473.8	0.037	Фікс.	2.000	8	5737511.448	4288663.090
9	SNOV-9	25398.6	0.037	Фікс.	2.000	8	5737418.768	4288599.275
10	SNOV-10	25322.2	0.032	Фікс.	2.000	11	5737338.935	4288532.384
11	SNOV-11	25208.1	0.037	Фікс.	2.000	8	5737219.305	4288432.147
12	SNOV-12	25103.0	0.038	Фікс.	2.000	8	5737108.767	4288339.529
13	SNOV-13	24975.7	0.025	Фікс.	2.000	15	5736977.203	4288226.481
14	SNOV-14	24901.4	0.022	Фікс.	2.000	17	5736895.450	4288160.793
15	SNOV-15	24925.7	0.031	Фікс.	2.000	8	5736760.191	4288199.626
16	SNOV-16	24908.4	0.029	Фікс.	2.000	13	5736757.139	4288182.528
17	SNOV-17	24896.3	0.035	Фікс.	2.000	9	5736825.878	4288163.220
18	SNOV-18	24763.9	0.035	Фікс.	2.000	9	5736823.837	4288030.293
19	SNOV-19	24674.5	0.033	Фікс.	2.000	10	5736822.458	4287940.425
20	SNOV-20	24531.9	0.035	Фікс.	2.000	8	5736820.261	4287797.313
21	SNOV-21	24410.1	0.036	Фікс.	2.000	8	5736818.382	4287674.928
22	SNOV-22	24437.2	0.024	Фікс.	2.000	16	5736979.330	4287684.238
23	SNOV-23	24470.1	0.026	Фікс.	2.000	14	5737166.822	4287695.084
24	SNOV-24	24504.4	0.028	Фікс.	2.000	13	5737354.440	4287705.937
25	SNOV-25	24528.5	0.023	Фікс.	2.000	17	5737481.865	4287713.308
26	SNOV-26	24562.0	0.028	Фікс.	2.000	13	5737653.733	4287723.250
27	SNOV-27	24591.6	0.038	Фікс.	2.000	8	5737800.716	4287731.752
28	SNOV-28	24613.8	0.038	Фікс.	2.000	8	5737908.242	4287737.972
29	SNOV-29	24638.6	0.033	Фікс.	2.000	10	5738025.823	4287744.773
30	SNOV-30	24664.3	0.029	Фікс.	2.000	12	5738145.383	4287751.689
31	SNOV-31	24688.2	0.028	Фікс.	2.000	13	5738254.165	4287757.982
32	SNOV-32	24817.4	0.028	Фікс.	2.000	13	5738255.891	4287888.606
33	SNOV-33	24955.9	0.029	Фікс.	2.000	13	5738257.742	4288028.725
34	SNOV-34	25065.3	0.029	Фікс.	2.000	13	5738259.205	4288139.393
35	SNOV-35	25223.5	0.027	Фікс.	2.000	14	5738261.317	4288299.304
36	SNOV-36	25406.9	0.027	Фікс.	2.000	14	5738263.768	4288484.771
37	SNOV-37	25586.1	0.027	Фікс.	2.000	14	5738266.162	4288665.950
38	SNOV-38	25699.7	0.025	Фікс.	2.000	16	5738279.051	4288778.882
39	SNOV-39	25797.0	0.027	Фікс.	2.000	8	5738290.105	4288875.728

Виконав _____ ***О.П. Монько***

Електронний польовий журнал

Землекористувач: ***Головне управління Держгеокадастру у Чернігівській області***

Адреса земельної ділянки: ***Чернігівська область, Корюківський район, Охрамієвицька сільська рада***

№ з/п	Назва (база-точка)	Відстань(м)	СКВ (м)	Тип рішення	Висота прибору	Кілк. супутн.	X	У
1	SNOV-1	23428.78	0.022	Фікс.	2.000	17	5747786.345	4282484.534
2	SNOV-2	23505.96	0.036	Фікс.	2.000	8	5747815.660	4282558.409
3	SNOV-3	23624.92	0.031	Фікс.	2.000	8	5747850.694	4282679.441
4	SNOV-4	23682.30	0.027	Фікс.	2.000	13	5747855.414	4282746.399
5	SNOV-5	23733.92	0.031	Фікс.	2.000	8	5747850.009	4282813.384
6	SNOV-6	23769.58	0.035	Фікс.	2.000	9	5747819.040	4282878.698
7	SNOV-7	23817.30	0.022	Фікс.	2.000	17	5747783.005	4282962.031
8	SNOV-8	23766.18	0.025	Фікс.	2.000	15	5747668.350	4282979.212
9	SNOV-9	23725.96	0.025	Фікс.	2.000	15	5747661.722	4282934.927
10	SNOV-10	23615.05	0.029	Фікс.	2.000	12	5747649.950	4282808.197
11	SNOV-11	23581.39	0.029	Фікс.	2.000	12	5747642.678	4282772.255
12	SNOV-12	23471.18	0.036	Фікс.	2.000	8	5747615.361	4282656.999
13	SNOV-13	23341.14	0.022	Фікс.	2.000	17	5747583.096	4282520.869
14	SNOV-14	23385.13	0.022	Фікс.	2.000	17	5747685.539	4282502.555

Виконав _____ ***О.П. Монько***

Електронний польовий журнал

Землекористувач: ***Головне управління Держгеокадастру у Чернігівській області***

Адреса земельної ділянки: ***Чернігівська область, Корюківський район, Охрамієвицька сільська рада***

№ з/п	Назва (база-точка)	Відстань(м)	СКВ (м)	Тип рішення	Висота прибору	Кілк. супутн.	X	У
1	SNOV-1	25010.60	0.033	Фікс.	2.000	10	5747938.597	4284297.435
2	SNOV-2	24851.68	0.025	Фікс.	2.000	15	5747872.031	4284150.990
3	SNOV-3	24691.74	0.039	Фікс.	2.000	8	5747805.021	4284003.569
4	SNOV-4	24630.56	0.033	Фікс.	2.000	10	5747639.943	4284038.782
5	SNOV-5	24621.58	0.037	Фікс.	2.000	8	5747615.468	4284044.003
6	SNOV-6	24580.60	0.039	Фікс.	2.000	8	5747606.879	4284000.688
7	SNOV-7	24434.53	0.022	Фікс.	2.000	17	5747588.052	4283838.483
8	SNOV 8	24364.66	0.036	Фікс.	2.000	9	5747618.666	4283722.610
9	SNOV-9	24303.69	0.033	Фікс.	2.000	8	5747640.082	4283647.341
10	SNOV-10	24292.61	0.035	Фікс.	2.000	8	5747720.770	4283580.129
11	SNOV-11	24264.55	0.028	Фікс.	2.000	13	5747755.735	4283522.775
12	SNOV-12	24223.09	0.025	Фікс.	2.000	15	5747775.024	4283459.700
13	SNOV-13	24281.19	0.037	Фікс.	2.000	8	5747914.400	4283435.010
14	SNOV-14	24339.79	0.028	Фікс.	2.000	13	5748053.356	4283410.395
15	SNOV-15	24398.13	0.027	Фікс.	2.000	8	5748190.138	4283386.165
16	SNOV-16	24240.18	0.026	Фікс.	2.000	14	5748168.118	4283208.538
17	SNOV-17	24089.15	0.031	Фікс.	2.000	11	5748147.024	4283038.378
18	SNOV-18	24151.28	0.027	Фікс.	2.000	8	5748290.047	4283012.465
19	SNOV-19	24094.70	0.022	Фікс.	2.000	17	5748285.581	4282945.952
20	SNOV-20	24095.72	0.037	Фікс.	2.000	8	5748305.231	4282933.006
21	SNOV-21	24137.99	0.020	Фікс.	2.000	18	5748393.208	4282921.400
22	SNOV-22	24271.73	0.037	Фікс.	2.000	8	5748413.005	4283072.281
23	SNOV-23	24263.18	0.023	Фікс.	2.000	16	5748383.926	4283082.745
24	SNOV-24	24393.54	0.037	Фікс.	2.000	8	5748411.815	4283223.285
25	SNOV-25	24408.11	0.030	Фікс.	2.000	12	5748447.292	4283215.728
26	SNOV-26	24517.40	0.025	Фікс.	2.000	15	5748471.137	4283333.159
27	SNOV-27	24463.79	0.030	Фікс.	2.000	12	5748343.769	4283358.157
28	SNOV-28	24555.65	0.028	Фікс.	2.000	13	5748358.971	4283459.959
29	SNOV-29	24643.14	0.024	Фікс.	2.000	16	5748373.435	4283556.818
30	SNOV-30	24676.91	0.028	Фікс.	2.000	13	5748351.916	4283613.208
31	SNOV-31	24647.25	0.026	Фікс.	2.000	14	5748264.925	4283637.793
32	SNOV-32	24708.51	0.024	Фікс.	2.000	16	5748271.904	4283707.554
33	SNOV-33	24659.49	0.028	Фікс.	2.000	13	5748156.168	4283727.901
34	SNOV-34	24809.35	0.023	Фікс.	2.000	17	5748182.329	4283891.664
35	SNOV-35	24752.68	0.027	Фікс.	2.000	14	5748058.451	4283907.360
36	SNOV-36	24915.76	0.025	Фікс.	2.000	15	5748072.193	4284094.760
37	SNOV-37	25042.73	0.024	Фікс.	2.000	16	5748082.871	4284240.382
38	SNOV-38	25070.54	0.024	Фікс.	2.000	16	5748084.205	4284272.909

Виконав _____ ***О.П. Монько***

Електронний польовий журнал

Землекористувач: ***Головне управління Держгеокадастру у Чернігівській області***

Адреса земельної ділянки: ***Чернігівська область, Корюківський район, Охрамієвицька сільська рада***

№ з/п	Назва (база-точка)	Відстань(м)	СКВ (м)	Тип рішення	Висота прибору	Кілк. супутн.	X	У
1	SNOV-1	27768.1	0.041	Фікс.	2.000	8	5744807.500	4289063.680
2	SNOV-2	27721.7	0.026	Фікс.	2.000	16	5744781.760	4289024.100
3	SNOV-3	27614.9	0.023	Фікс.	2.000	18	5744793.970	4288903.500
4	SNOV-4	27487.7	0.035	Фікс.	2.000	10	5744828.110	4288751.300
5	SNOV-5	27440.0	0.035	Фікс.	2.000	10	5744829.830	4288698.850
6	SNOV-6	27337.0	0.037	Фікс.	2.000	8	5744820.914	4288590.808
7	SNOV-7	27223.5	0.039	Фікс.	2.000	8	5744811.090	4288471.770
8	SNOV-8	27094.2	0.025	Фікс.	2.000	16	5744785.988	4288341.937
9	SNOV-9	26950.1	0.030	Фікс.	2.000	13	5744758.010	4288197.230
10	SNOV-10	26823.7	0.034	Фікс.	2.000	10	5744737.668	4288068.451
11	SNOV-11	26666.3	0.036	Фікс.	2.000	9	5744712.330	4287908.050
12	SNOV-12	26500.5	0.024	Фікс.	2.000	17	5744682.478	4287740.356
13	SNOV-13	26320.1	0.031	Фікс.	2.000	12	5744649.992	4287557.869
14	SNOV-14	26248.1	0.033	Фікс.	2.000	11	5744637.040	4287485.113
15	SNOV-15	26221.3	0.033	Фікс.	2.000	11	5744632.210	4287457.980
16	SNOV-16	26210.0	0.036	Фікс.	2.000	9	5744728.900	4287403.379
17	SNOV-17	26200.7	0.038	Фікс.	2.000	8	5744811.030	4287357.000
18	SNOV-18	26176.9	0.039	Фікс.	2.000	8	5744903.274	4287289.705
19	SNOV-19	26147.2	0.037	Фікс.	2.000	8	5745020.480	4287204.200
20	SNOV-20	26027.2	0.032	Фікс.	2.000	11	5745049.140	4287059.100
21	SNOV-21	25907.7	0.026	Фікс.	2.000	15	5745062.307	4286921.468
22	SNOV-22	25879.7	0.026	Фікс.	2.000	15	5745065.394	4286889.193
23	SNOV-23	25869.0	0.026	Фікс.	2.000	15	5745066.580	4286876.800
24	SNOV-24	25846.7	0.030	Фікс.	2.000	12	5745046.550	4286861.570
25	SNOV-25	25763.3	0.028	Фікс.	2.000	13	5745052.220	4286766.970
26	SNOV-26	25682.6	0.029	Фікс.	2.000	13	5745052.650	4286677.720
27	SNOV-27	25630.4	0.025	Фікс.	2.000	16	5745072.350	4286610.810
28	SNOV-28	25556.5	0.023	Фікс.	2.000	17	5745086.190	4286522.730
29	SNOV-29	25450.4	0.029	Фікс.	2.000	13	5745059.252	4286418.102
30	SNOV-30	25309.2	0.035	Фікс.	2.000	9	5745023.404	4286278.867
31	SNOV-31	25274.4	0.037	Фікс.	2.000	8	5745018.432	4286242.700
32	SNOV-32	25181.3	0.038	Фікс.	2.000	8	5745017.560	4286139.980
33	SNOV-33	25018.3	0.021	Фікс.	2.000	18	5744995.150	4285970.010
34	SNOV-34	24890.7	0.024	Фікс.	2.000	16	5744875.350	4285885.800
35	SNOV-35	24862.5	0.026	Фікс.	2.000	15	5744869.000	4285857.630
36	SNOV-36	24856.4	0.029	Фікс.	2.000	12	5744846.250	4285861.740
37	SNOV-37	24821.2	0.031	Фікс.	2.000	11	5744838.490	4285826.420
38	SNOV-38	24843.5	0.035	Фікс.	2.000	9	5744918.280	4285813.080
39	SNOV-39	24873.9	0.033	Фікс.	2.000	10	5745026.750	4285794.520
40	SNOV-40	24908.6	0.031	Фікс.	2.000	11	5745035.510	4285828.820
41	SNOV-41	24912.6	0.028	Фікс.	2.000	13	5745058.800	4285822.040
42	SNOV-42	24992.6	0.023	Фікс.	2.000	17	5745086.250	4285897.630
43	SNOV-43	25033.7	0.035	Фікс.	2.000	9	5745114.600	4285929.530
44	SNOV-44	25061.5	0.029	Фікс.	2.000	12	5745148.770	4285943.920
45	SNOV-45	25067.7	0.026	Фікс.	2.000	15	5745164.102	4285943.301
46	SNOV-46	25077.5	0.026	Фікс.	2.000	8	5745190.700	4285941.205
47	SNOV-47	25079.6	0.035	Фікс.	2.000	9	5745212.200	4285933.080

№ з/п	Назва (база-точка)	Відстань(м)	СКВ (м)	Тип рішення	Висота прибору	Кілк. супутн.	X	У
48	SNOV-48	24972.2	0.024	Фікс.	2.000	16	5745174.400	4285831.990
49	SNOV-49	25006.4	0.038	Фікс.	2.000	8	5745306.884	4285804.813
50	SNOV-50	25038.0	0.034	Фікс.	2.000	10	5745426.820	4285780.210
51	SNOV-51	25093.1	0.021	Фікс.	2.000	18	5745593.850	4285757.366
52	SNOV-52	25150.6	0.026	Фікс.	2.000	15	5745765.090	4285733.946
53	SNOV-53	25198.4	0.038	Фікс.	2.000	8	5745904.930	4285714.820
54	SNOV-54	25083.2	0.023	Фікс.	2.000	17	5745887.692	4285593.689
55	SNOV-55	24940.1	0.027	Фікс.	2.000	14	5745866.270	4285443.156
56	SNOV-56	24819.1	0.030	Фікс.	2.000	12	5745848.150	4285315.830
57	SNOV-57	24970.7	0.038	Фікс.	2.000	8	5746005.290	4285403.740
58	SNOV-58	25132.3	0.030	Фікс.	2.000	12	5746145.655	4285511.582
59	SNOV-59	25292.1	0.023	Фікс.	2.000	17	5746284.310	4285618.110
60	SNOV-60	25371.5	0.032	Фікс.	2.000	11	5746335.050	4285680.980
61	SNOV-61	25529.3	0.030	Фікс.	2.000	12	5746349.721	4285852.559
62	SNOV-62	25680.7	0.028	Фікс.	2.000	14	5746363.790	4286017.090
63	SNOV-63	25664.1	0.032	Фікс.	2.000	11	5746248.466	4286059.969
64	SNOV-64	25644.0	0.039	Фікс.	2.000	8	5746103.310	4286113.939
65	SNOV-65	25628.9	0.024	Фікс.	2.000	16	5745989.719	4286156.173
66	SNOV-66	25614.9	0.029	Фікс.	2.000	8	5745880.591	4286196.748
67	SNOV-67	25600.6	0.027	Фікс.	2.000	14	5745764.560	4286239.890
68	SNOV-68	25674.0	0.024	Фікс.	2.000	16	5745785.460	4286311.640
69	SNOV-69	25765.8	0.027	Фікс.	2.000	14	5745866.390	4286373.510
70	SNOV-70	25849.1	0.038	Фікс.	2.000	8	5745910.910	4286444.350
71	SNOV-71	25850.9	0.027	Фікс.	2.000	14	5745868.200	4286467.970
72	SNOV-72	25641.7	0.028	Фікс.	2.000	8	5745691.920	4286322.640
73	SNOV-73	25596.6	0.026	Фікс.	2.000	15	5745672.840	4286281.770
74	SNOV-74	25479.0	0.027	Фікс.	2.000	14	5745569.840	4286201.770
75	SNOV-75	25472.2	0.022	Фікс.	2.000	18	5745496.170	4286230.880
76	SNOV-76	25398.4	0.031	Фікс.	2.000	11	5745448.920	4286171.840
77	SNOV-77	25385.9	0.038	Фікс.	2.000	8	5745411.670	4286176.380
78	SNOV-78	25391.9	0.026	Фікс.	2.000	15	5745375.320	4286200.900
79	SNOV-79	25531.9	0.027	Фікс.	2.000	14	5745467.570	4286311.580
80	SNOV-80	25611.9	0.034	Фікс.	2.000	8	5745540.660	4286364.680
81	SNOV-81	25733.7	0.032	Фікс.	2.000	11	5745632.250	4286455.270
82	SNOV-82	25853.1	0.031	Фікс.	2.000	12	5745647.200	4286581.100
83	SNOV-83	26030.4	0.039	Фікс.	2.000	8	5745709.690	4286747.970
84	SNOV-84	26035.6	0.034	Фікс.	2.000	8	5745640.530	4286787.800
85	SNOV-85	25935.2	0.032	Фікс.	2.000	11	5745536.660	4286726.785
86	SNOV-86	25844.1	0.030	Фікс.	2.000	12	5745442.220	4286671.310
87	SNOV-87	25774.9	0.027	Фікс.	2.000	14	5745362.860	4286632.840
88	SNOV-88	25762.7	0.023	Фікс.	2.000	17	5745384.500	4286608.810
89	SNOV-89	25773.3	0.030	Фікс.	2.000	12	5745547.070	4286541.500
90	SNOV-90	25609.6	0.029	Фікс.	2.000	13	5745458.300	4286402.730
91	SNOV-91	25426.3	0.035	Фікс.	2.000	9	5745325.710	4286263.460
92	SNOV-92	25484.8	0.027	Фікс.	2.000	14	5745269.970	4286355.560
93	SNOV-93	25598.6	0.027	Фікс.	2.000	14	5745269.975	4286481.807

№ з/п	Назва (база-точка)	Відстань(м)	СКВ (м)	Тип рішення	Висота прибору	Кілк. супутн.	X	У
94	SNOV-94	25705.6	0.027	Фікс.	2.000	14	5745269.980	4286600.510
95	SNOV-95	25848.9	0.032	Фікс.	2.000	11	5745435.050	4286680.140
96	SNOV-96	25885.2	0.034	Фікс.	2.000	10	5745428.530	4286723.550
97	SNOV-97	26009.5	0.034	Фікс.	2.000	10	5745425.212	4286863.069
98	SNOV-98	26038.2	0.034	Фікс.	2.000	10	5745424.446	4286895.291
99	SNOV-99	26207.6	0.038	Фікс.	2.000	8	5745419.932	4287085.072
100	SNOV-100	26386.3	0.038	Фікс.	2.000	8	5745415.178	4287284.992
101	SNOV-101	26580.0	0.038	Фікс.	2.000	8	5745410.035	4287501.223
102	SNOV-102	26733.3	0.039	Фікс.	2.000	8	5745405.970	4287672.170
103	SNOV-103	26697.1	0.028	Фікс.	2.000	8	5745290.460	4287685.450
104	SNOV-104	26864.9	0.022	Фікс.	2.000	18	5745299.810	4287865.550
105	SNOV-105	26854.0	0.022	Фікс.	2.000	18	5745195.440	4287900.750
106	SNOV-106	27003.3	0.037	Фікс.	2.000	9	5745226.880	4288050.330
107	SNOV-107	26985.4	0.039	Фікс.	2.000	8	5745113.520	4288081.146
108	SNOV-108	26967.1	0.024	Фікс.	2.000	17	5744995.200	4288113.310
109	SNOV-109	27149.0	0.036	Фікс.	2.000	9	5745026.371	4288298.144
110	SNOV-110	27315.0	0.030	Фікс.	2.000	13	5745054.818	4288466.832
111	SNOV-111	27490.2	0.025	Фікс.	2.000	17	5745084.822	4288644.747
112	SNOV-112	27651.9	0.037	Фікс.	2.000	9	5745112.500	4288808.870
113	SNOV-113	27824.0	0.040	Фікс.	2.000	8	5745105.980	4288998.910
114	SNOV-114	27778.9	0.035	Фікс.	2.000	10	5745029.440	4288982.420
115	SNOV-115	27773.1	0.039	Фікс.	2.000	8	5744915.924	4289023.982



Виконав ***О.П. Монько***

Електронний польовий журнал

Землекористувач: ***Головне управління Держгеокадастру у Чернігівській області***

Адреса земельної ділянки: ***Чернігівська область, Корюківський район, Охрамієвицька сільська рада***

№ з/п	Назва (база-точка)	Відстань(м)	СКВ (м)	Тип рішення	Висота прибору	Кілк. супутн.	X	У
1	SNOV-1	27146.8	0.030	Фікс.	2.000	13	5737457.072	4290356.228
2	SNOV-2	27319.8	0.033	Фікс.	2.000	11	5737534.984	4290521.031
3	SNOV-3	27337.8	0.038	Фікс.	2.000	8	5737613.491	4290529.297
4	SNOV-4	27479.8	0.026	Фікс.	2.000	16	5737677.716	4290664.294
5	SNOV-5	27473.2	0.031	Фікс.	2.000	12	5737647.175	4290661.516
6	SNOV-6	27495.3	0.025	Фікс.	2.000	17	5737583.894	4290691.757
7	SNOV-7	27558.9	0.030	Фікс.	2.000	13	5737559.337	4290758.854
8	SNOV-8	27574.2	0.026	Фікс.	2.000	16	5737577.282	4290772.085
9	SNOV-9	27564.9	0.035	Фікс.	2.000	10	5737623.562	4290756.964
10	SNOV-10	27559.6	0.026	Фікс.	2.000	16	5737678.343	4290744.679
11	SNOV-11	27594.1	0.023	Фікс.	2.000	18	5737691.566	4290777.755
12	SNOV-12	27631.3	0.033	Фікс.	2.000	8	5737651.897	4290820.281
13	SNOV-13	27654.8	0.033	Фікс.	2.000	11	5737531.002	4290859.027
14	SNOV-14	27668.4	0.031	Фікс.	2.000	12	5737447.887	4290882.653
15	SNOV-15	27692.5	0.024	Фікс.	2.000	17	5737389.329	4290913.839
16	SNOV-16	27705.8	0.033	Фікс.	2.000	11	5737333.604	4290933.685
17	SNOV-17	27768.5	0.040	Фікс.	2.000	8	5737306.214	4290999.837
18	SNOV-18	27911.5	0.035	Фікс.	2.000	10	5737333.604	4291140.646
19	SNOV-19	28017.2	0.037	Фікс.	2.000	9	5737426.492	4291236.396
20	SNOV-20	28105.2	0.024	Фікс.	2.000	18	5737491.558	4291317.362
21	SNOV-21	28161.1	0.034	Фікс.	2.000	8	5737550.015	4291366.730
22	SNOV-22	28126.8	0.037	Фікс.	2.000	8	5737630.297	4291322.314
23	SNOV-23	28154.1	0.037	Фікс.	2.000	9	5737723.772	4291338.140
24	SNOV-24	28118.2	0.035	Фікс.	2.000	10	5737834.047	4291287.821
25	SNOV-25	28139.2	0.024	Фікс.	2.000	18	5737898.941	4291300.448
26	SNOV-26	28152.5	0.039	Фікс.	2.000	8	5737917.085	4291311.394
27	SNOV-27	28221.7	0.032	Фікс.	2.000	12	5737742.036	4291403.984
28	SNOV-28	28186.7	0.038	Фікс.	2.000	8	5737721.944	4291371.274
29	SNOV-29	28219.1	0.040	Фікс.	2.000	8	5737601.607	4291418.885
30	SNOV-30	28252.1	0.025	Фікс.	2.000	17	5737481.269	4291466.496
31	SNOV-31	28285.6	0.033	Фікс.	2.000	8	5737360.932	4291514.107
32	SNOV-32	28204.1	0.032	Фікс.	2.000	8	5737271.631	4291442.009
33	SNOV-33	28122.8	0.026	Фікс.	2.000	16	5737182.329	4291369.911
34	SNOV-34	28162.8	0.033	Фікс.	2.000	8	5737061.446	4291422.871
35	SNOV-35	28203.4	0.035	Фікс.	2.000	8	5736940.562	4291475.831
36	SNOV-36	28104.3	0.026	Фікс.	2.000	16	5736887.935	4291381.328
37	SNOV-37	28005.2	0.035	Фікс.	2.000	10	5736835.308	4291286.825
38	SNOV-38	27982.7	0.032	Фікс.	2.000	12	5736642.401	4291281.929
39	SNOV-39	27961.6	0.032	Фікс.	2.000	12	5736449.495	4291277.033
40	SNOV-40	27941.7	0.031	Фікс.	2.000	13	5736256.588	4291272.137
41	SNOV-41	27810.2	0.031	Фікс.	2.000	13	5736355.687	4291132.612
42	SNOV-42	27679.0	0.029	Фікс.	2.000	14	5736454.786	4290993.087
43	SNOV-43	27548.3	0.030	Фікс.	2.000	13	5736553.885	4290853.562
44	SNOV-44	27459.8	0.038	Фікс.	2.000	8	5736711.772	4290750.614
45	SNOV-45	27372.3	0.028	Фікс.	2.000	14	5736869.658	4290647.666
46	SNOV-46	27176.3	0.028	Фікс.	2.000	14	5736864.951	4290451.189
47	SNOV-47	26991.3	0.023	Фікс.	2.000	18	5736896.372	4290262.121

№ з/п	Назва (база-точка)	Відстань(м)	СКВ (м)	Тип рішення	Висота прибору	Кілк. супутн.	X	У
48	SNOV-48	26806.4	0.036	Фікс.	2.000	9	5736927.792	4290073.053
49	SNOV-49	26613.9	0.031	Фікс.	2.000	12	5736944.878	4289877.765
50	SNOV-50	26479.7	0.024	Фікс.	2.000	17	5736884.455	4289749.103
51	SNOV-51	26345.6	0.035	Фікс.	2.000	10	5736824.031	4289620.440
52	SNOV-52	26172.5	0.035	Фікс.	2.000	9	5736821.327	4289446.746
53	SNOV-53	25999.4	0.038	Фікс.	2.000	8	5736818.623	4289273.053
54	SNOV-54	25826.4	0.038	Фікс.	2.000	8	5736815.919	4289099.359
55	SNOV-55	25653.3	0.036	Фікс.	2.000	9	5736813.215	4288925.665
56	SNOV-56	25480.3	0.037	Фікс.	2.000	8	5736810.511	4288751.971
57	SNOV-57	25307.2	0.038	Фікс.	2.000	8	5736807.807	4288578.278
58	SNOV-58	25134.2	0.038	Фікс.	2.000	8	5736805.103	4288404.584
59	SNOV-59	25031.4	0.035	Фікс.	2.000	9	5736723.901	4288309.629
60	SNOV-60	24928.8	0.030	Фікс.	2.000	12	5736642.698	4288214.673
61	SNOV-61	24910.3	0.031	Фікс.	2.000	11	5736745.891	4288185.687
62	SNOV-62	24927.1	0.029	Фікс.	2.000	13	5736752.460	4288201.846
63	SNOV-63	25092.0	0.033	Фікс.	2.000	10	5736834.722	4288359.086
64	SNOV-64	25246.2	0.023	Фікс.	2.000	17	5736887.815	4288508.450
65	SNOV-65	25369.0	0.034	Фікс.	2.000	10	5736923.883	4288628.096
66	SNOV-66	25377.1	0.030	Фікс.	2.000	8	5736870.840	4288641.872
67	SNOV-67	25495.8	0.025	Фікс.	2.000	16	5736873.410	4288761.030
68	SNOV-68	25614.6	0.025	Фікс.	2.000	16	5736875.979	4288880.188
69	SNOV-69	25770.5	0.023	Фікс.	2.000	17	5736898.036	4289034.677
70	SNOV-70	25880.8	0.036	Фікс.	2.000	9	5736924.190	4289142.819
71	SNOV-71	25991.1	0.033	Фікс.	2.000	8	5736950.343	4289250.961
72	SNOV-72	26094.1	0.033	Фікс.	2.000	8	5736950.053	4289354.486
73	SNOV-73	26197.0	0.031	Фікс.	2.000	12	5736949.762	4289458.010
74	SNOV-74	26387.2	0.027	Фікс.	2.000	14	5736963.031	4289647.923
75	SNOV-75	26502.2	0.039	Фікс.	2.000	8	5737000.858	4289759.572
76	SNOV-76	26633.6	0.022	Фікс.	2.000	18	5736999.326	4289891.865
77	SNOV-77	26721.4	0.036	Фікс.	2.000	9	5737016.513	4289978.310
78	SNOV-78	26783.4	0.027	Фікс.	2.000	15	5737075.130	4290034.392
79	SNOV-79	26791.4	0.032	Фікс.	2.000	11	5737147.840	4290034.460
80	SNOV-80	26808.7	0.040	Фікс.	2.000	8	5737208.769	4290044.997
81	SNOV-81	26811.3	0.028	Фікс.	2.000	14	5737264.432	4290041.234
82	SNOV-82	26811.0	0.024	Фікс.	2.000	17	5737293.460	4290037.564
83	SNOV-83	26831.6	0.039	Фікс.	2.000	8	5737319.735	4290055.242
84	SNOV-84	26862.7	0.036	Фікс.	2.000	9	5737327.436	4290085.612
85	SNOV-85	26887.2	0.036	Фікс.	2.000	9	5737329.248	4290110.089
86	SNOV-86	26891.4	0.025	Фікс.	2.000	16	5737287.570	4290119.155
87	SNOV-87	26887.3	0.032	Фікс.	2.000	11	5737244.080	4290120.061
88	SNOV-88	26863.0	0.036	Фікс.	2.000	9	5737128.481	4290108.630
89	SNOV-89	26819.4	0.034	Фікс.	2.000	10	5737032.344	4290075.204
90	SNOV-90	26833.6	0.025	Фікс.	2.000	16	5736986.499	4290094.256
91	SNOV-91	26881.9	0.030	Фікс.	2.000	13	5736952.523	4290146.383
92	SNOV-92	27011.7	0.032	Фікс.	2.000	12	5736946.164	4290277.506
93	SNOV-93	27150.7	0.030	Фікс.	2.000	13	5736952.506	4290416.663

№ з/п	Назва (база-точка)	Відстань(м)	СКВ (м)	Тип рішення	Висота прибору	Кілк. супутн.	X	У
94	SNOV-94	27275.3	0.040	Фікс.	2.000	8	5737001.435	4290536.877
95	SNOV-95	27340.7	0.032	Фікс.	2.000	12	5737049.002	4290597.617
96	SNOV-96	27377.6	0.030	Фікс.	2.000	13	5737052.626	4290634.333
97	SNOV-97	27378.0	0.038	Фікс.	2.000	8	5737015.320	4290638.618
98	SNOV-98	27383.4	0.025	Фікс.	2.000	17	5736987.381	4290646.969
99	SNOV-99	27495.5	0.030	Фікс.	2.000	8	5736981.938	4290760.242
100	SNOV-100	27597.2	0.028	Фікс.	2.000	8	5736990.646	4290861.534
101	SNOV-101	27653.3	0.038	Фікс.	2.000	8	5737110.059	4290905.496
102	SNOV-102	27670.3	0.039	Фікс.	2.000	8	5737208.671	4290911.905
103	SNOV-103	27655.7	0.033	Фікс.	2.000	11	5737339.011	4290882.609
104	SNOV-104	27524.0	0.030	Фікс.	2.000	13	5737353.589	4290748.361
105	SNOV-105	27396.6	0.035	Фікс.	2.000	10	5737322.954	4290623.671
106	SNOV-106	27285.3	0.030	Фікс.	2.000	13	5737355.067	4290507.905
107	SNOV-107	27174.1	0.025	Фікс.	2.000	16	5737387.179	4290392.139

Виконав _____ ***О.П. Монько***

Електронний польовий журнал

Землекористувач: ***Головне управління Держгеокадастру у Чернігівській області***

Адреса земельної ділянки: ***Чернігівська область, Корюківський район, Охрамієвицька сільська рада***

№ з/п	Назва (база-точка)	Відстань(м)	СКВ (м)	Тип рішення	Висота прибору	Кілк. супутн.	X	У
1	SNOV-1	29072.8	0.033	Фікс.	2.000	12	5745341.543	4290254.696
2	SNOV-2	29003.6	0.036	Фікс.	2.000	8	5745340.959	4290179.977
3	SNOV-3	28918.1	0.030	Фікс.	2.000	14	5745367.822	4290076.071
4	SNOV-4	28822.3	0.025	Фікс.	2.000	17	5745381.254	4289966.549
5	SNOV-5	28706.1	0.034	Фікс.	2.000	11	5745333.951	4289860.309
6	SNOV-6	28685.7	0.040	Фікс.	2.000	8	5745409.869	4289806.021
7	SNOV-7	28616.2	0.040	Фікс.	2.000	8	5745406.652	4289731.929
8	SNOV-8	28505.9	0.024	Фікс.	2.000	18	5745392.082	4289618.216
9	SNOV-9	28359.6	0.027	Фікс.	2.000	15	5745372.752	4289467.344
10	SNOV-10	28224.3	0.031	Фікс.	2.000	13	5745354.859	4289327.697
11	SNOV-11	28197.5	0.037	Фікс.	2.000	9	5745223.668	4289354.761
12	SNOV-12	28171.9	0.024	Фікс.	2.000	18	5745095.281	4289381.247
13	SNOV-13	27987.0	0.026	Фікс.	2.000	16	5745083.350	4289185.568
14	SNOV-14	27845.9	0.033	Фікс.	2.000	11	5745149.162	4289004.193
15	SNOV-15	27826.0	0.037	Фікс.	2.000	9	5745112.484	4288998.236
16	SNOV-16	27656.4	0.037	Фікс.	2.000	9	5745119.083	4288810.923
17	SNOV-17	27495.0	0.028	Фікс.	2.000	8	5745090.877	4288647.297
18	SNOV-18	27314.7	0.030	Фікс.	2.000	13	5745059.360	4288464.463
19	SNOV-19	27142.4	0.036	Фікс.	2.000	9	5745029.230	4288289.675
20	SNOV-20	26973.5	0.024	Фікс.	2.000	17	5744999.685	4288118.280
21	SNOV-21	26990.8	0.039	Фікс.	2.000	8	5745116.129	4288085.991
22	SNOV-22	27008.9	0.034	Фікс.	2.000	10	5745233.535	4288053.435
23	SNOV-23	26860.6	0.039	Фікс.	2.000	8	5745200.978	4287905.468
24	SNOV-24	26870.8	0.039	Фікс.	2.000	8	5745304.151	4287870.066
25	SNOV-25	26705.2	0.023	Фікс.	2.000	18	5745296.213	4287691.662
26	SNOV-26	26746.9	0.035	Фікс.	2.000	10	5745429.281	4287676.375
27	SNOV-27	26826.0	0.032	Фікс.	2.000	8	5745460.934	4287748.883
28	SNOV-28	26930.1	0.027	Фікс.	2.000	15	5745561.828	4287816.777
29	SNOV-29	27000.1	0.031	Фікс.	2.000	12	5745741.393	4287809.742
30	SNOV-30	27070.3	0.037	Фікс.	2.000	9	5745918.904	4287802.787
31	SNOV-31	27230.3	0.031	Фікс.	2.000	12	5746042.714	4287920.759
32	SNOV-32	27312.0	0.031	Фікс.	2.000	12	5746241.005	4287914.927
33	SNOV-33	27395.5	0.034	Фікс.	2.000	8	5746440.801	4287909.050
34	SNOV-34	27413.0	0.029	Фікс.	2.000	13	5746556.213	4287870.580
35	SNOV-35	27397.7	0.037	Фікс.	2.000	9	5746613.067	4287824.614
36	SNOV-36	27381.5	0.026	Фікс.	2.000	16	5746674.224	4287775.169
37	SNOV-37	27417.8	0.030	Фікс.	2.000	13	5746757.050	4287773.328
38	SNOV-38	27492.3	0.035	Фікс.	2.000	10	5746925.981	4287769.574
39	SNOV-39	27597.0	0.037	Фікс.	2.000	9	5746917.939	4287891.895
40	SNOV-40	27720.6	0.041	Фікс.	2.000	8	5746908.466	4288036.001
41	SNOV-41	27823.7	0.041	Фікс.	2.000	8	5746900.578	4288155.979
42	SNOV-42	27903.1	0.024	Фікс.	2.000	18	5746894.506	4288248.341
43	SNOV-43	27953.1	0.026	Фікс.	2.000	16	5746882.131	4288310.756
44	SNOV-44	27909.9	0.035	Фікс.	2.000	10	5746834.175	4288286.788
45	SNOV-45	27876.9	0.032	Фікс.	2.000	12	5746742.873	4288296.007
46	SNOV-46	27915.1	0.039	Фікс.	2.000	8	5746714.284	4288353.161
47	SNOV-47	27996.9	0.039	Фікс.	2.000	8	5746714.745	4288444.424

№ з/п	Назва (база-точка)	Відстань(м)	СКВ (м)	Тип рішення	Висота прибору	Кілк. супутн.	X	У
48	SNOV-48	28087.4	0.032	Фікс.	2.000	12	5746846.625	4288479.454
49	SNOV-49	28176.0	0.036	Фікс.	2.000	10	5746828.757	4288587.661
50	SNOV-50	28162.1	0.025	Фікс.	2.000	17	5746783.480	4288594.731
51	SNOV-51	28133.2	0.030	Фікс.	2.000	13	5746655.325	4288626.203
52	SNOV-52	28105.2	0.034	Фікс.	2.000	11	5746539.337	4288652.021
53	SNOV-53	28077.2	0.036	Фікс.	2.000	10	5746421.616	4288678.225
54	SNOV-54	28057.4	0.023	Фікс.	2.000	18	5746299.274	4288715.096
55	SNOV-55	28038.2	0.026	Фікс.	2.000	16	5746177.508	4288751.793
56	SNOV-56	27890.1	0.034	Фікс.	2.000	11	5746036.570	4288654.506
57	SNOV-57	27751.9	0.040	Фікс.	2.000	8	5745904.835	4288563.573
58	SNOV-58	27730.0	0.023	Фікс.	2.000	18	5745793.516	4288591.050
59	SNOV-59	27707.8	0.026	Фікс.	2.000	16	5745677.956	4288619.574
60	SNOV-60	27742.6	0.040	Фікс.	2.000	8	5745608.938	4288689.111
61	SNOV-61	27902.0	0.037	Фікс.	2.000	9	5745618.360	4288859.634
62	SNOV-62	28058.6	0.037	Фікс.	2.000	9	5745627.611	4289027.058
63	SNOV-63	28216.3	0.035	Фікс.	2.000	10	5745636.922	4289195.565
64	SNOV-64	28355.9	0.041	Фікс.	2.000	8	5745606.767	4289361.524
65	SNOV-65	28462.9	0.041	Фікс.	2.000	8	5745607.563	4289478.042
66	SNOV-66	28565.9	0.041	Фікс.	2.000	8	5745608.328	4289590.085
67	SNOV-67	28626.1	0.037	Фікс.	2.000	8	5745530.468	4289689.575
68	SNOV-68	28804.3	0.025	Фікс.	2.000	17	5745587.846	4289858.887
69	SNOV-69	28970.2	0.034	Фікс.	2.000	11	5745641.264	4290016.516
70	SNOV-70	29019.0	0.025	Фікс.	2.000	17	5745497.030	4290131.135
71	SNOV-71	27628.4	0.037	Фікс.	2.000	9	5746123.001	4288323.864
72	SNOV-72	27655.3	0.035	Фікс.	2.000	10	5746136.382	4288347.281
73	SNOV-73	27702.0	0.035	Фікс.	2.000	10	5746139.727	4288397.460
74	SNOV-74	27727.9	0.037	Фікс.	2.000	9	5746126.346	4288432.585
75	SNOV-75	27715.1	0.024	Фікс.	2.000	18	5746097.493	4288432.167
76	SNOV-76	27699.8	0.028	Фікс.	2.000	14	5746064.458	4288430.912
77	SNOV-77	27747.3	0.028	Фікс.	2.000	14	5746069.476	4288481.091
78	SNOV-78	27793.1	0.039	Фікс.	2.000	8	5746112.965	4288511.199
79	SNOV-79	27825.3	0.028	Фікс.	2.000	14	5746163.144	4288522.907
80	SNOV-80	27835.6	0.039	Фікс.	2.000	8	5746211.650	4288511.199
81	SNOV-81	27799.8	0.036	Фікс.	2.000	8	5746230.049	4288462.693
82	SNOV-82	27764.1	0.032	Фікс.	2.000	12	5746248.448	4288414.186
83	SNOV-83	27739.9	0.040	Фікс.	2.000	8	5746306.991	4288358.989
84	SNOV-84	27748.9	0.027	Фікс.	2.000	15	5746375.569	4288335.572
85	SNOV-85	27708.1	0.040	Фікс.	2.000	8	5746402.331	4288277.030
86	SNOV-86	27620.1	0.032	Фікс.	2.000	12	5746342.116	4288208.452
87	SNOV-87	27569.8	0.033	Фікс.	2.000	8	5746261.829	4288191.726
88	SNOV-88	27536.8	0.026	Фікс.	2.000	16	5746189.906	4288190.053
89	SNOV-89	27521.2	0.037	Фікс.	2.000	9	5746129.691	4288201.761
90	SNOV-90	27477.9	0.040	Фікс.	2.000	8	5746102.929	4288166.636
91	SNOV-91	27446.9	0.039	Фікс.	2.000	8	5746111.292	4288128.165
92	SNOV-92	27384.1	0.026	Фікс.	2.000	16	5746084.530	4288071.296
93	SNOV-93	27348.2	0.037	Фікс.	2.000	9	5746022.643	4288061.260

Електронний польовий журнал

Землекористувач: ***Головне управління Держгеокадастру у Чернігівській області***

Адреса земельної ділянки: ***Чернігівська область, Корюківський район, Охрамієвицька сільська рада***

№ з/п	Назва (база-точка)	Відстань(м)	СКВ (м)	Тип рішення	Висота прибору	Кілк. супутн.	X	У
1	SNOV-1	30781.3	0.034	Фікс.	2.000	8	5742860.513	4292941.029
2	SNOV-2	30774.5	0.025	Фікс.	2.000	18	5742695.569	4292981.915
3	SNOV-3	30768.6	0.039	Фікс.	2.000	9	5742527.884	4293023.480
4	SNOV-4	30575.7	0.035	Фікс.	2.000	8	5742450.302	4292844.949
5	SNOV-5	30561.0	0.033	Фікс.	2.000	8	5742470.442	4292824.020
6	SNOV-6	30515.8	0.035	Фікс.	2.000	11	5742532.584	4292759.444
7	SNOV-7	30472.7	0.032	Фікс.	2.000	13	5742555.395	4292708.141
8	SNOV-8	30435.4	0.040	Фікс.	2.000	8	5742510.588	4292682.082
9	SNOV-9	30403.9	0.042	Фікс.	2.000	8	5742400.607	4292680.453
10	SNOV-10	30401.0	0.030	Фікс.	2.000	14	5742366.390	4292686.968
11	SNOV-11	30403.0	0.035	Фікс.	2.000	11	5742335.609	4292697.619
12	SNOV-12	30333.7	0.033	Фікс.	2.000	12	5742244.570	4292650.941
13	SNOV-13	30334.3	0.035	Фікс.	2.000	11	5742134.721	4292681.631
14	SNOV-14	30157.2	0.033	Фікс.	2.000	12	5742045.369	4292522.353
15	SNOV-15	30104.8	0.040	Фікс.	2.000	8	5741916.422	4292502.649
16	SNOV-16	30110.4	0.037	Фікс.	2.000	10	5741829.313	4292531.367
17	SNOV-17	30254.2	0.035	Фікс.	2.000	11	5741838.356	4292677.694
18	SNOV-18	30378.5	0.033	Фікс.	2.000	12	5741846.167	4292804.078
19	SNOV-19	30368.8	0.038	Фікс.	2.000	8	5741730.973	4292823.898
20	SNOV-20	30404.5	0.035	Фікс.	2.000	11	5741638.441	4292884.302
21	SNOV-21	30348.4	0.025	Фікс.	2.000	18	5741592.175	4292838.055
22	SNOV-22	30222.2	0.035	Фікс.	2.000	11	5741536.466	4292721.966
23	SNOV-23	30128.4	0.040	Фікс.	2.000	8	5741619.249	4292604.352
24	SNOV-24	30032.3	0.042	Фікс.	2.000	8	5741704.535	4292483.182
25	SNOV-25	29891.0	0.038	Фікс.	2.000	9	5741727.196	4292331.307
26	SNOV-26	29867.9	0.027	Фікс.	2.000	16	5741682.819	4292319.037
27	SNOV-27	29740.0	0.042	Фікс.	2.000	8	5741602.561	4292207.668
28	SNOV-28	29682.7	0.029	Фікс.	2.000	15	5741578.011	4292154.814
29	SNOV-29	29498.3	0.032	Фікс.	2.000	12	5741547.722	4291972.201
30	SNOV-30	29297.3	0.038	Фікс.	2.000	9	5741514.694	4291773.079
31	SNOV-31	29300.9	0.027	Фікс.	2.000	16	5741677.275	4291734.302
32	SNOV-32	29304.9	0.036	Фікс.	2.000	10	5741823.567	4291699.410
33	SNOV-33	29218.9	0.024	Фікс.	2.000	18	5741799.969	4291616.662
34	SNOV-34	29213.3	0.024	Фікс.	2.000	18	5741897.971	4291584.213
35	SNOV-35	29295.7	0.036	Фікс.	2.000	10	5741921.859	4291663.194
36	SNOV-36	29288.2	0.035	Фікс.	2.000	11	5742037.623	4291623.397
37	SNOV-37	29237.0	0.033	Фікс.	2.000	12	5742042.523	4291568.907
38	SNOV-38	29212.7	0.031	Фікс.	2.000	13	5742159.798	4291510.667
39	SNOV-39	29205.4	0.038	Фікс.	2.000	9	5742321.195	4291456.757
40	SNOV-40	29242.2	0.035	Фікс.	2.000	11	5742439.515	4291460.572
41	SNOV-41	29270.7	0.037	Фікс.	2.000	8	5742530.061	4291463.491
42	SNOV-42	29303.4	0.038	Фікс.	2.000	9	5742625.936	4291468.889
43	SNOV-43	29392.2	0.028	Фікс.	2.000	16	5742673.712	4291547.258
44	SNOV-44	29522.7	0.027	Фікс.	2.000	16	5742771.294	4291654.054
45	SNOV-45	29591.0	0.037	Фікс.	2.000	10	5742822.745	4291709.769
46	SNOV-46	29643.5	0.037	Фікс.	2.000	10	5742921.972	4291734.259
47	SNOV-47	29687.7	0.029	Фікс.	2.000	15	5742963.830	4291767.599

№ з/п	Назва (база-точка)	Відстань(м)	СКВ (м)	Тип рішення	Висота прибору	Кілк. супутн.	X	У
48	SNOV-48	29731.5	0.026	Фікс.	2.000	17	5742981.593	4291808.008
49	SNOV-49	29780.3	0.029	Фікс.	2.000	15	5742962.605	4291864.947
50	SNOV-50	29972.1	0.041	Фікс.	2.000	8	5743011.205	4292050.664
51	SNOV-51	29958.7	0.026	Фікс.	2.000	17	5742895.459	4292072.089
52	SNOV-52	29944.6	0.030	Фікс.	2.000	14	5742768.754	4292095.543
53	SNOV-53	30122.9	0.032	Фікс.	2.000	8	5742780.614	4292278.101
54	SNOV-54	30281.7	0.031	Фікс.	2.000	8	5742791.166	4292440.521
55	SNOV-55	30278.6	0.032	Фікс.	2.000	13	5742759.088	4292446.780
56	SNOV-56	30350.9	0.032	Фікс.	2.000	13	5742759.447	4292522.049
57	SNOV-57	30484.8	0.030	Фікс.	2.000	8	5742790.896	4292652.422
58	SNOV-58	30642.3	0.037	Фікс.	2.000	10	5742827.870	4292805.704

Виконав _____ ***О.П. Монько***

Електронний польовий журнал

Землекористувач: ***Головне управління Держгеокадастру у Чернігівській області***

Адреса земельної ділянки: ***Чернігівська область, Корюківський район, Охрамієвицька сільська рада***

№ з/п	Назва (база-точка)	Відстань(м)	СКВ (м)	Тип рішення	Висота прибору	Кілк. супутн.	X	У
1	SNOV-1	22480.8	0.036	Фікс.	2.000	8	5743706.608	4283772.533
2	SNOV-2	22518.3	0.020	Фікс.	2.000	18	5743694.374	4283819.642
3	SNOV-3	22479.4	0.024	Фікс.	2.000	15	5743566.363	4283836.044
4	SNOV-4	22427.4	0.019	Фікс.	2.000	18	5743391.172	4283858.491
5	SNOV-5	22380.7	0.032	Фікс.	2.000	8	5743230.376	4283879.093
6	SNOV-6	22367.3	0.024	Фікс.	2.000	15	5743169.160	4283891.453
7	SNOV-7	22331.2	0.019	Фікс.	2.000	18	5742999.261	4283925.759
8	SNOV-8	22297.8	0.029	Фікс.	2.000	11	5742836.901	4283958.542
9	SNOV-9	22260.0	0.028	Фікс.	2.000	12	5742645.514	4283997.186
10	SNOV-10	22223.5	0.027	Фікс.	2.000	13	5742452.306	4284036.198
11	SNOV-11	22415.2	0.024	Фікс.	2.000	15	5742471.144	4284235.077
12	SNOV-12	22562.2	0.022	Фікс.	2.000	16	5742485.587	4284387.549
13	SNOV-13	22588.6	0.020	Фікс.	2.000	18	5742491.309	4284413.624
14	SNOV-14	22711.6	0.025	Фікс.	2.000	14	5742563.982	4284517.113
15	SNOV-15	22743.9	0.032	Фікс.	2.000	8	5742640.461	4284521.441
16	SNOV-16	22938.9	0.023	Фікс.	2.000	16	5742673.018	4284718.463
17	SNOV-17	22930.2	0.034	Фікс.	2.000	9	5742615.260	4284731.954
18	SNOV-18	22844.6	0.022	Фікс.	2.000	17	5742584.491	4284652.088
19	SNOV-19	22735.9	0.035	Фікс.	2.000	8	5742512.698	4284563.589
20	SNOV-20	22700.9	0.022	Фікс.	2.000	17	5742384.659	4284575.997
21	SNOV-21	22653.2	0.037	Фікс.	2.000	8	5742206.034	4284593.236
22	SNOV-22	22772.6	0.034	Фікс.	2.000	9	5742216.406	4284717.027
23	SNOV-23	22893.9	0.032	Фікс.	2.000	10	5742226.934	4284842.681
24	SNOV-24	22912.5	0.021	Фікс.	2.000	17	5742182.722	4284879.002
25	SNOV-25	23036.3	0.024	Фікс.	2.000	15	5742179.742	4285012.194
26	SNOV-26	23096.1	0.036	Фікс.	2.000	8	5742115.526	4285099.500
27	SNOV-27	23199.4	0.037	Фікс.	2.000	8	5742103.230	4285213.963
28	SNOV-28	23288.1	0.021	Фікс.	2.000	18	5742092.692	4285312.056
29	SNOV-29	23255.9	0.036	Фікс.	2.000	8	5741919.564	4285339.610
30	SNOV-30	23226.6	0.027	Фікс.	2.000	13	5741756.079	4285365.630
31	SNOV-31	23110.8	0.037	Фікс.	2.000	8	5741608.707	4285293.640
32	SNOV-32	22978.9	0.030	Фікс.	2.000	11	5741548.418	4285174.774
33	SNOV-33	22812.2	0.037	Фікс.	2.000	8	5741508.225	4285012.380
34	SNOV-34	22716.0	0.036	Фікс.	2.000	8	5741509.900	4284910.256
35	SNOV-35	22719.1	0.026	Фікс.	2.000	13	5741558.466	4284896.863
36	SNOV-36	22629.1	0.021	Фікс.	2.000	17	5741583.593	4284793.039
37	SNOV-37	22539.3	0.036	Фікс.	2.000	8	5741608.707	4284689.266
38	SNOV-38	22567.9	0.036	Фікс.	2.000	8	5741802.716	4284651.023
39	SNOV-39	22593.2	0.025	Фікс.	2.000	14	5741965.416	4284618.951
40	SNOV-40	22479.8	0.028	Фікс.	2.000	12	5741947.277	4284504.730
41	SNOV-41	22373.6	0.033	Фікс.	2.000	8	5741930.308	4284397.875
42	SNOV-42	22345.6	0.023	Фікс.	2.000	15	5741878.548	4284387.096
43	SNOV-43	22235.7	0.025	Фікс.	2.000	14	5741861.291	4284276.269
44	SNOV-44	22118.9	0.029	Фікс.	2.000	11	5741842.963	4284158.561
45	SNOV-45	22099.7	0.020	Фікс.	2.000	17	5741892.566	4284119.754
46	SNOV-46	22128.1	0.031	Фікс.	2.000	10	5742036.103	4284096.107
47	SNOV-47	22157.5	0.027	Фікс.	2.000	8	5742180.480	4284072.322

№ з/п	Назва (база-точка)	Відстань(м)	СКВ (м)	Тип рішення	Висота прибору	Кілк. супутн.	X	У
48	SNOV-48	22102.9	0.029	Фікс.	2.000	11	5742233.682	4283993.036
49	SNOV-49	22096.3	0.025	Фікс.	2.000	14	5742354.537	4283938.247
50	SNOV-50	22090.5	0.022	Фікс.	2.000	16	5742474.491	4283883.866
51	SNOV-51	22085.1	0.036	Фікс.	2.000	8	5742604.627	4283824.869
52	SNOV-52	22007.8	0.032	Фікс.	2.000	10	5742728.050	4283689.706
53	SNOV-53	22043.1	0.019	Фікс.	2.000	18	5742898.694	4283655.488
54	SNOV-54	22070.8	0.032	Фікс.	2.000	10	5743028.150	4283629.530
55	SNOV-55	22092.3	0.032	Фікс.	2.000	10	5743126.258	4283609.857
56	SNOV-56	21934.3	0.036	Фікс.	2.000	8	5743101.853	4283447.827
57	SNOV-57	22028.1	0.036	Фікс.	2.000	8	5743208.270	4283502.976
58	SNOV-58	22102.3	0.020	Фікс.	2.000	18	5743292.261	4283546.503
59	SNOV-59	22241.2	0.028	Фікс.	2.000	12	5743449.102	4283627.783
60	SNOV-60	22292.1	0.036	Фікс.	2.000	8	5743506.388	4283657.471
61	SNOV-61	22380.0	0.020	Фікс.	2.000	18	5743599.754	4283711.126

Виконав _____ ***О.П. Монько***

Електронний польовий журнал

Землекористувач: ***Головне управління Держгеокадастру у Чернігівській області***

Адреса земельної ділянки: ***Чернігівська область, Корюківський район, Охрамієвицька сільська рада***

№ з/п	Назва (база-точка)	Відстань(м)	СКВ (м)	Тип рішення	Висота прибору	Кілк. супутн.	X	У
1	SNOV-1	25078.7	0.021	Фікс.	2.000	18	5740094.093	4287780.113
2	SNOV-2	25217.7	0.024	Фікс.	2.000	16	5740072.456	4287928.321
3	SNOV-3	25350.2	0.029	Фікс.	2.000	13	5740051.853	4288069.453
4	SNOV-4	25500.0	0.035	Фікс.	2.000	9	5740028.581	4288228.862
5	SNOV-5	25533.7	0.027	Фікс.	2.000	14	5740166.612	4288230.649
6	SNOV-6	25562.6	0.024	Фікс.	2.000	16	5740282.801	4288232.153
7	SNOV-7	25595.6	0.038	Фікс.	2.000	8	5740412.935	4288233.838
8	SNOV-8	25736.8	0.035	Фікс.	2.000	9	5740421.061	4288377.376
9	SNOV-9	25872.9	0.034	Фікс.	2.000	10	5740428.889	4288515.653
10	SNOV-10	25909.4	0.028	Фікс.	2.000	8	5740490.102	4288538.041
11	SNOV-11	25717.8	0.022	Фікс.	2.000	18	5740493.835	4288339.533
12	SNOV-12	25731.6	0.031	Фікс.	2.000	12	5740543.851	4288341.026
13	SNOV-13	25780.4	0.031	Фікс.	2.000	12	5740548.330	4288390.280
14	SNOV-14	25810.7	0.027	Фікс.	2.000	14	5740562.513	4288417.892
15	SNOV-15	25864.0	0.027	Фікс.	2.000	14	5740666.277	4288446.250
16	SNOV-16	25850.5	0.027	Фікс.	2.000	14	5740761.830	4288407.444
17	SNOV-17	25885.4	0.024	Фікс.	2.000	17	5740788.232	4288436.570
18	SNOV-18	25926.6	0.022	Фікс.	2.000	18	5740698.419	4288502.664
19	SNOV-19	25989.9	0.025	Фікс.	2.000	16	5740673.327	4288574.470
20	SNOV-20	26009.5	0.032	Фікс.	2.000	11	5740733.632	4288579.129
21	SNOV-21	26059.0	0.034	Фікс.	2.000	10	5740721.573	4288633.401
22	SNOV-22	26071.4	0.022	Фікс.	2.000	18	5740697.047	4288652.537
23	SNOV-23	26130.3	0.034	Фікс.	2.000	8	5740640.219	4288727.886
24	SNOV-24	26221.6	0.022	Фікс.	2.000	18	5740691.029	4288809.204
25	SNOV-25	26237.5	0.027	Фікс.	2.000	15	5740669.085	4288831.142
26	SNOV-26	26321.2	0.034	Фікс.	2.000	10	5740521.694	4288954.600
27	SNOV-27	26409.4	0.031	Фікс.	2.000	8	5740370.981	4289082.173
28	SNOV-28	26481.4	0.032	Фікс.	2.000	11	5740249.487	4289185.153
29	SNOV-29	26545.8	0.030	Фікс.	2.000	13	5740154.896	4289273.275
30	SNOV-30	26602.3	0.026	Фікс.	2.000	15	5740072.468	4289350.065
31	SNOV-31	26692.9	0.036	Фікс.	2.000	9	5739925.106	4289475.838
32	SNOV-32	26769.2	0.039	Фікс.	2.000	8	5739802.326	4289580.631
33	SNOV-33	26836.9	0.023	Фікс.	2.000	18	5739698.258	4289671.967
34	SNOV-34	26900.6	0.039	Фікс.	2.000	8	5739601.138	4289757.204
35	SNOV-35	26970.6	0.039	Фікс.	2.000	8	5739500.979	4289848.945
36	SNOV-36	27034.4	0.038	Фікс.	2.000	8	5739410.174	4289932.118
37	SNOV-37	27120.4	0.025	Фікс.	2.000	16	5739288.811	4290043.281
38	SNOV-38	27188.9	0.040	Фікс.	2.000	8	5739201.020	4290129.623
39	SNOV-39	27244.4	0.036	Фікс.	2.000	8	5739130.173	4290199.300
40	SNOV-40	27298.4	0.032	Фікс.	2.000	12	5739047.187	4290269.303
41	SNOV-41	27350.4	0.028	Фікс.	2.000	14	5738967.591	4290336.446
42	SNOV-42	27399.7	0.036	Фікс.	2.000	9	5738828.873	4290410.735
43	SNOV-43	27456.9	0.032	Фікс.	2.000	12	5738745.204	4290482.967
44	SNOV-44	27510.3	0.028	Фікс.	2.000	14	5738667.546	4290550.009
45	SNOV-45	27578.2	0.028	Фікс.	2.000	14	5738567.221	4290635.224
46	SNOV-46	27666.2	0.037	Фікс.	2.000	9	5738518.542	4290732.096
47	SNOV-47	27793.6	0.030	Фікс.	2.000	8	5738480.875	4290866.952

№ з/п	Назва (база-точка)	Відстань(м)	СКВ (м)	Тип рішення	Висота прибору	Кілк. супутн.	X	У
48	SNOV-48	27898.2	0.031	Фікс.	2.000	12	5738449.951	4290977.667
49	SNOV-49	27993.0	0.035	Фікс.	2.000	10	5738438.829	4291075.295
50	SNOV-50	27903.3	0.033	Фікс.	2.000	8	5738260.506	4291011.498
51	SNOV-51	27822.9	0.023	Фікс.	2.000	18	5738098.823	4290953.655
52	SNOV-52	27753.8	0.026	Фікс.	2.000	16	5738078.423	4290886.749
53	SNOV-53	27663.4	0.040	Фікс.	2.000	8	5738001.355	4290806.235
54	SNOV-54	27593.5	0.033	Фікс.	2.000	11	5738132.257	4290717.114
55	SNOV-55	27421.8	0.033	Фікс.	2.000	11	5738133.064	4290543.457
56	SNOV-56	27265.7	0.034	Фікс.	2.000	10	5738133.798	4290385.672
57	SNOV-57	27126.3	0.034	Фікс.	2.000	10	5738134.453	4290244.641
58	SNOV-58	26938.9	0.034	Фікс.	2.000	10	5738135.334	4290055.096
59	SNOV-59	26802.3	0.032	Фікс.	2.000	11	5738138.285	4289916.500
60	SNOV-60	26668.1	0.034	Фікс.	2.000	8	5738141.184	4289780.384
61	SNOV-61	26606.7	0.038	Фікс.	2.000	8	5738312.414	4289692.063
62	SNOV-62	26470.2	0.031	Фікс.	2.000	12	5738249.577	4289563.673
63	SNOV-63	26400.4	0.036	Фікс.	2.000	9	5738221.062	4289497.446
64	SNOV-64	26360.1	0.031	Фікс.	2.000	12	5738244.683	4289452.985
65	SNOV-65	26281.8	0.028	Фікс.	2.000	14	5738263.664	4289370.745
66	SNOV-66	26150.9	0.023	Фікс.	2.000	18	5738291.016	4289233.907
67	SNOV-67	26013.7	0.023	Фікс.	2.000	17	5738292.328	4289094.755
68	SNOV-68	26000.5	0.038	Фікс.	2.000	8	5738313.200	4289078.070
69	SNOV-69	25954.6	0.029	Фікс.	2.000	13	5738453.004	4289008.690
70	SNOV-70	25908.1	0.022	Фікс.	2.000	18	5738597.297	4288937.082
71	SNOV-71	25859.3	0.028	Фікс.	2.000	13	5738752.271	4288860.174
72	SNOV-72	25815.0	0.022	Фікс.	2.000	18	5738895.628	4288789.031
73	SNOV-73	25768.4	0.030	Фікс.	2.000	12	5739049.885	4288712.478
74	SNOV-74	25723.2	0.039	Фікс.	2.000	8	5739203.098	4288636.444
75	SNOV-75	25681.1	0.030	Фікс.	2.000	12	5739349.152	4288563.963
76	SNOV-76	25643.0	0.024	Фікс.	2.000	17	5739484.196	4288496.945
77	SNOV-77	25766.9	0.022	Фікс.	2.000	18	5739597.124	4288599.565
78	SNOV-78	25843.5	0.032	Фікс.	2.000	11	5739831.435	4288626.592
79	SNOV-79	25703.7	0.031	Фікс.	2.000	12	5739846.884	4288479.872
80	SNOV-80	25538.2	0.038	Фікс.	2.000	8	5739915.118	4288294.540
81	SNOV-81	25548.3	0.029	Фікс.	2.000	13	5739953.991	4288295.944
82	SNOV-82	25408.0	0.027	Фікс.	2.000	14	5739968.722	4288148.423
83	SNOV-83	25246.2	0.023	Фікс.	2.000	17	5739985.710	4287978.299
84	SNOV-84	25104.9	0.038	Фікс.	2.000	8	5740000.565	4287829.542
85	SNOV-85	24925.1	0.037	Фікс.	2.000	8	5740019.486	4287640.062
86	SNOV-86	24936.0	0.028	Фікс.	2.000	13	5740055.961	4287642.548
87	SNOV-87	25059.0	0.033	Фікс.	2.000	8	5740041.039	4287772.655

Виконав _____ ***О.П. Монько***

Електронний польовий журнал

Землекористувач: ***Головне управління Держгеокадастру у Чернігівській області***

Адреса земельної ділянки: ***Чернігівська область, Корюківський район, Охрамієвицька сільська рада***

№ з/п	Назва (база-точка)	Відстань(м)	СКВ (м)	Тип рішення	Висота прибору	Кілк. супутн.	X	У
1	SNOV-1	28589.80	0.035	Фікс.	2.000	10	5740437.140	4291305.280
2	SNOV-2	28640.46	0.040	Фікс.	2.000	8	5740413.745	4291362.422
3	SNOV-3	28770.09	0.031	Фікс.	2.000	13	5740353.980	4291508.400
4	SNOV-4	28677.16	0.029	Фікс.	2.000	8	5740190.477	4291448.756
5	SNOV-5	28587.01	0.037	Фікс.	2.000	8	5740030.586	4291390.429
6	SNOV-6	28499.96	0.028	Фікс.	2.000	15	5739874.935	4291333.649
7	SNOV-7	28410.38	0.040	Фікс.	2.000	8	5739713.450	4291274.740
8	SNOV-8	28242.33	0.040	Фікс.	2.000	8	5739717.155	4291102.658
9	SNOV-9	28067.39	0.035	Фікс.	2.000	10	5739721.014	4290923.468
10	SNOV-10	27923.66	0.035	Фікс.	2.000	10	5739724.185	4290776.200
11	SNOV-11	28042.94	0.039	Фікс.	2.000	8	5739810.904	4290880.283
12	SNOV-12	28169.06	0.040	Фікс.	2.000	8	5739902.467	4290990.180
13	SNOV-13	28301.76	0.025	Фікс.	2.000	17	5739998.690	4291105.670
14	SNOV-14	28336.41	0.041	Фікс.	2.000	8	5740003.560	4291140.050
15	SNOV-15	28370.86	0.037	Фікс.	2.000	9	5740024.600	4291170.840
16	SNOV-16	28400.92	0.031	Фікс.	2.000	13	5740055.900	4291194.960
17	SNOV-17	28421.53	0.024	Фікс.	2.000	18	5740097.210	4291207.270
18	SNOV-18	28504.77	0.029	Фікс.	2.000	14	5740266.235	4291256.004

Виконав _____ ***О.П. Монько***

«КИЇВЗЕМ»
Ідентифікаційний код
43361786

Електронний польовий журнал

Землекористувач: ***Головне управління Держгеокадастру у Чернігівській області***

Адреса земельної ділянки: ***Чернігівська область, Корюківський район, Охрамієвицька сільська рада***

№ з/п	Назва (база-точка)	Відстань(м)	СКВ (м)	Тип рішення	Висота прибору	Кілк. супутн.	X	У
1	SNOV-1	27638.5	0.035	Фікс.	2.000	10	5742523.260	4289758.270
2	SNOV-2	27758.0	0.035	Фікс.	2.000	10	5742422.300	4289915.200
3	SNOV-3	27858.7	0.031	Фікс.	2.000	13	5742353.945	4290041.636
4	SNOV-4	27956.0	0.026	Фікс.	2.000	16	5742288.100	4290163.430
5	SNOV-5	28043.9	0.035	Фікс.	2.000	10	5742238.585	4290270.213
6	SNOV-6	28132.2	0.026	Фікс.	2.000	16	5742189.040	4290377.060
7	SNOV-7	28243.6	0.036	Фікс.	2.000	10	5742124.180	4290512.390
8	SNOV-8	28359.2	0.040	Фікс.	2.000	8	5742108.534	4290637.394
9	SNOV-9	28469.4	0.024	Фікс.	2.000	18	5742096.886	4290755.471
10	SNOV-10	28557.5	0.025	Фікс.	2.000	17	5742087.579	4290849.824
11	SNOV-11	28611.6	0.034	Фікс.	2.000	11	5742233.939	4290863.703
12	SNOV-12	28663.6	0.027	Фікс.	2.000	16	5742372.910	4290876.880
13	SNOV-13	28812.5	0.031	Фікс.	2.000	13	5742453.420	4291008.130
14	SNOV-14	28826.8	0.038	Фікс.	2.000	9	5742428.730	4291030.480
15	SNOV-15	28829.0	0.025	Фікс.	2.000	17	5742398.360	4291041.820
16	SNOV-16	28853.0	0.025	Фікс.	2.000	17	5742395.030	4291067.840
17	SNOV-17	28840.6	0.036	Фікс.	2.000	10	5742334.300	4291072.850
18	SNOV-18	28783.3	0.038	Фікс.	2.000	9	5742328.620	4291014.810
19	SNOV-19	28755.2	0.038	Фікс.	2.000	9	5742316.280	4290989.120
20	SNOV-20	28735.6	0.027	Фікс.	2.000	16	5742276.240	4290980.450
21	SNOV-21	28721.9	0.034	Фікс.	2.000	11	5742145.830	4291004.120
22	SNOV-22	28800.5	0.034	Фікс.	2.000	11	5742146.790	4291085.690
23	SNOV-23	28765.8	0.025	Фікс.	2.000	17	5741992.680	4291093.510
24	SNOV-24	28708.1	0.026	Фікс.	2.000	16	5741983.540	4291036.100
25	SNOV-25	28632.7	0.025	Фікс.	2.000	17	5741883.680	4290985.860
26	SNOV-26	28596.4	0.038	Фікс.	2.000	9	5741818.380	4290966.325
27	SNOV-27	28584.8	0.023	Фікс.	2.000	18	5741797.381	4290960.043
28	SNOV-28	28576.8	0.025	Фікс.	2.000	17	5741783.030	4290955.750
29	SNOV-29	28562.2	0.026	Фікс.	2.000	16	5741677.740	4290969.430
30	SNOV-30	28553.1	0.023	Фікс.	2.000	18	5741592.250	4290983.130
31	SNOV-31	28552.5	0.036	Фікс.	2.000	8	5741440.010	4291022.940
32	SNOV-32	28528.0	0.031	Фікс.	2.000	13	5741358.120	4291018.970
33	SNOV-33	28393.6	0.036	Фікс.	2.000	10	5741323.530	4290889.130
34	SNOV-34	28328.1	0.028	Фікс.	2.000	15	5741367.480	4290809.920
35	SNOV-35	28304.3	0.036	Фікс.	2.000	10	5741528.000	4290742.730
36	SNOV-36	28367.9	0.030	Фікс.	2.000	13	5741651.014	4290775.349
37	SNOV-37	28418.0	0.032	Фікс.	2.000	12	5741747.300	4290800.880
38	SNOV-38	28438.3	0.040	Фікс.	2.000	8	5741800.994	4290807.091
39	SNOV-39	28450.0	0.036	Фікс.	2.000	10	5741821.994	4290813.334
40	SNOV-40	28513.2	0.038	Фікс.	2.000	9	5741911.601	4290853.877
41	SNOV-41	28579.4	0.040	Фікс.	2.000	8	5742005.250	4290896.250
42	SNOV-42	28593.5	0.027	Фікс.	2.000	16	5742072.810	4290891.540
43	SNOV-43	28407.9	0.027	Фікс.	2.000	16	5742075.370	4290697.720
44	SNOV-44	28346.1	0.025	Фікс.	2.000	17	5742089.180	4290629.360
45	SNOV-45	28307.4	0.032	Фікс.	2.000	12	5742043.740	4290602.190
46	SNOV-46	28254.6	0.036	Фікс.	2.000	10	5742024.200	4290552.940
47	SNOV-47	28173.9	0.029	Фікс.	2.000	14	5742068.598	4290456.044

№ з/п	Назва (база-точка)	Відстань(м)	СКВ (м)	Тип рішення	Висота прибору	Кілк. супутн.	X	У
48	SNOV-48	28080.7	0.038	Фікс.	2.000	8	5742120.010	4290343.840
49	SNOV-49	27936.2	0.034	Фікс.	2.000	8	5741950.801	4290242.702
50	SNOV-50	27811.7	0.041	Фікс.	2.000	8	5741804.385	4290155.189
51	SNOV-51	27792.2	0.031	Фікс.	2.000	8	5741781.422	4290141.464
52	SNOV-52	27779.1	0.029	Фікс.	2.000	14	5741765.990	4290132.240
53	SNOV-53	27631.0	0.026	Фікс.	2.000	16	5741776.998	4289975.084
54	SNOV-54	27468.7	0.024	Фікс.	2.000	17	5741789.070	4289802.750
55	SNOV-55	27489.2	0.037	Фікс.	2.000	9	5741813.650	4289817.035
56	SNOV-56	27505.5	0.033	Фікс.	2.000	11	5741833.170	4289828.380
57	SNOV-57	27635.7	0.024	Фікс.	2.000	17	5741988.530	4289918.672
58	SNOV-58	27773.6	0.031	Фікс.	2.000	13	5742152.330	4290013.870
59	SNOV-59	27672.5	0.035	Фікс.	2.000	10	5742221.883	4289887.330
60	SNOV-60	27578.6	0.025	Фікс.	2.000	17	5742286.720	4289769.370
61	SNOV-61	27524.3	0.032	Фікс.	2.000	12	5742346.720	4289693.990
62	SNOV-62	27490.8	0.026	Фікс.	2.000	16	5742377.350	4289649.320



Виконав _____ ***О.П. Монько***

Електронний польовий журнал

Землекористувач: ***Головне управління Держгеокадастру у Чернігівській області***

Адреса земельної ділянки: ***Чернігівська область, Корюківський район, Охрамієвицька сільська рада***

№ з/п	Назва (база-точка)	Відстань(м)	СКВ (м)	Тип рішення	Висота прибору	Кілк. супутн.	X	У
1	SNOV-1	22694.6	0.032	Фікс.	2.000	10	5744726.257	4283505.800
2	SNOV-2	22640.4	0.032	Фікс.	2.000	8	5744540.882	4283540.929
3	SNOV-3	22585.7	0.028	Фікс.	2.000	12	5744349.093	4283577.274
4	SNOV-4	22402.4	0.033	Фікс.	2.000	9	5744223.929	4283435.033
5	SNOV-5	22324.0	0.035	Фікс.	2.000	8	5744115.298	4283401.549
6	SNOV-6	22276.7	0.025	Фікс.	2.000	14	5744162.309	4283325.297
7	SNOV-7	22243.3	0.035	Фікс.	2.000	8	5744110.476	4283313.782
8	SNOV-8	22224.8	0.025	Фікс.	2.000	14	5744061.110	4283317.712
9	SNOV-9	22072.4	0.031	Фікс.	2.000	10	5744033.024	4283161.508
10	SNOV-10	21902.8	0.036	Фікс.	2.000	8	5744001.740	4282987.521
11	SNOV-11	21714.8	0.024	Фікс.	2.000	15	5743967.044	4282794.561
12	SNOV-12	21543.2	0.029	Фікс.	2.000	11	5743935.338	4282618.229
13	SNOV-13	21501.9	0.034	Фікс.	2.000	8	5743812.107	4282634.072
14	SNOV-14	21456.0	0.022	Фікс.	2.000	16	5743673.122	4282651.940
15	SNOV-15	21414.3	0.027	Фікс.	2.000	12	5743544.325	4282668.498
16	SNOV-16	21368.9	0.036	Фікс.	2.000	8	5743401.805	4282686.821
17	SNOV-17	21327.2	0.023	Фікс.	2.000	15	5743268.108	4282704.009
18	SNOV-18	21279.6	0.033	Фікс.	2.000	9	5743112.642	4282723.996
19	SNOV-19	21229.5	0.031	Фікс.	2.000	10	5743121.678	4282664.630
20	SNOV-20	21272.6	0.034	Фікс.	2.000	8	5743316.616	4282620.750
21	SNOV-21	21321.3	0.022	Фікс.	2.000	16	5743474.509	4282598.993
22	SNOV-22	21373.3	0.029	Фікс.	2.000	11	5743639.542	4282576.252
23	SNOV-23	21420.7	0.021	Фікс.	2.000	17	5743786.790	4282555.962
24	SNOV-24	21477.9	0.028	Фікс.	2.000	8	5743960.955	4282531.963
25	SNOV-25	21535.8	0.029	Фікс.	2.000	11	5744133.253	4282508.221
26	SNOV-26	21591.2	0.024	Фікс.	2.000	14	5744264.063	4282502.149
27	SNOV-27	21660.9	0.032	Фікс.	2.000	9	5744426.560	4282494.607
28	SNOV-28	21726.4	0.023	Фікс.	2.000	15	5744577.336	4282487.608
29	SNOV-29	21792.9	0.036	Фікс.	2.000	8	5744509.734	4282599.778
30	SNOV-30	21851.3	0.030	Фікс.	2.000	8	5744450.783	4282697.594
31	SNOV-31	22004.3	0.021	Фікс.	2.000	17	5744482.095	4282854.105
32	SNOV-32	22054.6	0.021	Фікс.	2.000	17	5744488.618	4282907.579
33	SNOV-33	22064.4	0.024	Фікс.	2.000	15	5744467.744	4282929.752
34	SNOV-34	22050.2	0.031	Фікс.	2.000	10	5744424.690	4282936.273
35	SNOV-35	22019.6	0.024	Фікс.	2.000	15	5744368.589	4282931.056
36	SNOV-36	22141.4	0.022	Фікс.	2.000	16	5744387.327	4283058.650
37	SNOV-37	22281.0	0.037	Фікс.	2.000	8	5744408.776	4283204.707
38	SNOV-38	22417.9	0.033	Фікс.	2.000	9	5744429.811	4283347.941
39	SNOV-39	22454.8	0.027	Фікс.	2.000	13	5744556.154	4283324.145
40	SNOV-40	22489.6	0.023	Фікс.	2.000	15	5744673.011	4283302.135
41	SNOV-41	22520.2	0.020	Фікс.	2.000	18	5744694.707	4283325.300
42	SNOV-42	22610.1	0.037	Фікс.	2.000	8	5744707.871	4283420.043

Виконав _____ ***О.П. Монько***

Електронний польовий журнал

Землекористувач: ***Головне управління Держгеокадастру у Чернігівській області***

Адреса земельної ділянки: ***Чернігівська область, Корюківський район, Охрамієвицька сільська рада***

№ з/п	Назва (база-точка)	Відстань(м)	СКВ (м)	Тип рішення	Висота прибору	Кілк. супутн.	X	У
1	SNOV-1	26896.1	0.025	Фікс.	2.000	16	5742289.060	4289053.710
2	SNOV-2	26953.5	0.030	Фікс.	2.000	13	5742457.248	4289060.338
3	SNOV-3	26998.6	0.025	Фікс.	2.000	16	5742587.339	4289065.465
4	SNOV-4	27067.2	0.025	Фікс.	2.000	16	5742782.261	4289073.146
5	SNOV-5	27101.1	0.027	Фікс.	2.000	15	5742877.521	4289076.900
6	SNOV-6	27143.7	0.024	Фікс.	2.000	17	5742995.770	4289081.560
7	SNOV-7	27247.7	0.029	Фікс.	2.000	14	5743162.235	4289133.995
8	SNOV-8	27333.7	0.024	Фікс.	2.000	17	5743299.050	4289177.090
9	SNOV-9	27404.7	0.029	Фікс.	2.000	14	5743468.968	4289191.817
10	SNOV-10	27478.5	0.032	Фікс.	2.000	12	5743643.450	4289206.940
11	SNOV-11	27506.4	0.035	Фікс.	2.000	10	5743837.030	4289165.030
12	SNOV-12	27423.7	0.034	Фікс.	2.000	8	5743950.500	4289033.700
13	SNOV-13	27477.1	0.030	Фікс.	2.000	13	5744058.493	4289049.568
14	SNOV-14	27522.5	0.033	Фікс.	2.000	11	5744149.653	4289062.962
15	SNOV-15	27597.2	0.024	Фікс.	2.000	17	5744298.700	4289084.862
16	SNOV-16	27608.5	0.037	Фікс.	2.000	9	5744321.110	4289088.155
17	SNOV-17	27610.0	0.037	Фікс.	2.000	9	5744324.140	4289088.600
18	SNOV-18	27491.2	0.036	Фікс.	2.000	8	5744330.503	4288958.372
19	SNOV-19	27355.0	0.033	Фікс.	2.000	11	5744337.810	4288808.820
20	SNOV-20	27221.8	0.037	Фікс.	2.000	8	5744321.491	4288671.849
21	SNOV-21	27088.8	0.040	Фікс.	2.000	8	5744305.188	4288535.019
22	SNOV-22	26955.2	0.025	Фікс.	2.000	16	5744288.810	4288397.560
23	SNOV-23	26762.4	0.032	Фікс.	2.000	8	5744261.437	4288200.696
24	SNOV-24	26586.7	0.034	Фікс.	2.000	10	5744236.471	4288021.135
25	SNOV-25	26420.1	0.036	Фікс.	2.000	9	5744212.790	4287850.820
26	SNOV-26	26397.2	0.030	Фікс.	2.000	8	5744270.610	4287802.230
27	SNOV-27	26496.5	0.027	Фікс.	2.000	15	5744462.460	4287829.810
28	SNOV-28	26493.0	0.034	Фікс.	2.000	10	5744528.160	4287798.290
29	SNOV-29	26441.3	0.029	Фікс.	2.000	13	5744559.690	4287728.670
30	SNOV-30	26422.0	0.029	Фікс.	2.000	13	5744559.690	4287707.660
31	SNOV-31	26419.9	0.031	Фікс.	2.000	12	5744643.700	4287669.390
32	SNOV-32	26538.8	0.027	Фікс.	2.000	15	5744663.972	4287790.076
33	SNOV-33	26635.7	0.029	Фікс.	2.000	8	5744680.493	4287888.431
34	SNOV-34	26825.1	0.039	Фікс.	2.000	8	5744712.775	4288080.614
35	SNOV-35	26997.7	0.032	Фікс.	2.000	12	5744742.189	4288255.724
36	SNOV-36	27163.5	0.031	Фікс.	2.000	8	5744770.430	4288423.850
37	SNOV-37	27261.1	0.028	Фікс.	2.000	8	5744791.790	4288520.730
38	SNOV-38	27368.5	0.040	Фікс.	2.000	8	5744803.069	4288632.542
39	SNOV-39	27473.4	0.037	Фікс.	2.000	9	5744814.080	4288741.690
40	SNOV-40	27610.1	0.026	Фікс.	2.000	16	5744776.320	4288905.570
41	SNOV-41	27718.1	0.029	Фікс.	2.000	14	5744766.640	4289026.520
42	SNOV-42	27777.4	0.029	Фікс.	2.000	8	5744790.840	4289080.700
43	SNOV-43	27872.1	0.031	Фікс.	2.000	13	5744758.890	4289196.230
44	SNOV-44	28005.9	0.037	Фікс.	2.000	9	5744721.090	4289356.160
45	SNOV-45	28092.8	0.024	Фікс.	2.000	18	5744692.050	4289461.620
46	SNOV-46	28192.5	0.039	Фікс.	2.000	8	5744611.656	4289601.242
47	SNOV-47	28277.5	0.032	Фікс.	2.000	12	5744543.460	4289719.680

№ з/п	Назва (база-точка)	Відстань(м)	СКВ (м)	Тип рішення	Висота прибору	Кілк. супутн.	X	У
48	SNOV-48	28325.9	0.030	Фікс.	2.000	13	5744551.939	4289768.351
49	SNOV-49	28344.3	0.030	Фікс.	2.000	13	5744455.919	4289825.649
50	SNOV-50	28356.9	0.038	Фікс.	2.000	9	5744414.110	4289855.391
51	SNOV-51	28310.0	0.026	Фікс.	2.000	16	5744372.912	4289821.005
52	SNOV-52	28231.8	0.040	Фікс.	2.000	8	5744402.018	4289725.902
53	SNOV-53	28198.8	0.026	Фікс.	2.000	16	5744375.299	4289700.817
54	SNOV-54	28229.2	0.036	Фікс.	2.000	10	5744323.846	4289753.255
55	SNOV-55	28238.5	0.040	Фікс.	2.000	8	5744308.021	4289769.384
56	SNOV-56	28265.5	0.028	Фікс.	2.000	15	5744262.611	4289815.662
57	SNOV-57	28239.5	0.029	Фікс.	2.000	8	5744091.985	4289852.336
58	SNOV-58	28218.0	0.032	Фікс.	2.000	12	5743945.952	4289883.724
59	SNOV-59	28195.6	0.025	Фікс.	2.000	17	5743787.268	4289917.831
60	SNOV-60	28031.2	0.034	Фікс.	2.000	11	5743734.268	4289762.186
61	SNOV-61	27931.8	0.040	Фікс.	2.000	8	5743702.198	4289668.005
62	SNOV-62	27814.0	0.028	Фікс.	2.000	14	5743664.218	4289556.469
63	SNOV-63	27781.2	0.036	Фікс.	2.000	10	5743624.156	4289536.112
64	SNOV-64	27694.9	0.039	Фікс.	2.000	8	5743518.530	4289482.440
65	SNOV-65	27636.7	0.039	Фікс.	2.000	8	5743411.845	4289458.611
66	SNOV-66	27575.7	0.023	Фікс.	2.000	18	5743299.466	4289433.510
67	SNOV-67	27517.0	0.029	Фікс.	2.000	8	5743190.694	4289409.215
68	SNOV-68	27446.9	0.030	Фікс.	2.000	13	5743059.969	4289380.017
69	SNOV-69	27387.7	0.032	Фікс.	2.000	12	5742948.907	4289355.211
70	SNOV-70	27315.9	0.039	Фікс.	2.000	8	5742813.380	4289324.940
71	SNOV-71	27185.7	0.034	Фікс.	2.000	8	5742651.649	4289241.277
72	SNOV-72	27059.4	0.024	Фікс.	2.000	17	5742494.037	4289159.744
73	SNOV-73	26986.5	0.040	Фікс.	2.000	8	5742402.729	4289112.511

Виконав ***О.П. Монько***

Товариство з обмеженою відповідальністю «КИЇВЗЕМ» Ідентифікаційний код 43361788

Електронний польовий журнал

Землекористувач: ***Головне управління Держгеокадастру у Чернігівській області***

Адреса земельної ділянки: ***Чернігівська область, Корюківський район, Охрамієвицька сільська рада***

№ з/п	Назва (база-точка)	Відстань(м)	СКВ (м)	Тип рішення	Висота прибору	Кілк. супутн.	X	У
1	SNOV-1	30102.76	0.035	Фікс.	2.000	11	5740237.030	4292895.575
2	SNOV-2	30103.95	0.039	Фікс.	2.000	9	5740213.062	4292901.695
3	SNOV-3	29912.81	0.036	Фікс.	2.000	8	5740141.735	4292721.164
4	SNOV-4	29776.02	0.033	Фікс.	2.000	12	5740142.455	4292581.420
5	SNOV-5	29587.86	0.033	Фікс.	2.000	12	5740143.445	4292389.152
6	SNOV-6	29488.35	0.033	Фікс.	2.000	12	5740143.969	4292287.435
7	SNOV-7	29391.13	0.034	Фікс.	2.000	11	5740144.481	4292188.056
8	SNOV-8	29432.56	0.039	Фікс.	2.000	8	5740220.696	4292214.513
9	SNOV-9	29551.46	0.030	Фікс.	2.000	8	5740190.307	4292342.303
10	SNOV-10	29671.30	0.040	Фікс.	2.000	8	5740211.425	4292460.308
11	SNOV-11	29773.53	0.037	Фікс.	2.000	10	5740229.440	4292560.979
12	SNOV-12	29831.89	0.035	Фікс.	2.000	11	5740331.141	4292599.362
13	SNOV-13	29955.82	0.025	Фікс.	2.000	18	5740299.251	4292732.662

Виконав _____ ***О.П. Монько***

Електронний польовий журнал

Землекористувач: ***Головне управління Держгеокадастру у Чернігівській області***

Адреса земельної ділянки: ***Чернігівська область, Корюківський район, Охрамієвицька сільська рада***

№ з/п	Назва (база-точка)	Відстань(м)	СКВ (м)	Тип рішення	Висота прибору	Кілк. супутн.	X	У
1	SNOV-1	22224.95	0.035	Фікс.	2.000	8	5743615.721	4283532.636
2	SNOV-2	22316.58	0.030	Фікс.	2.000	11	5743631.874	4283626.241
3	SNOV-3	22391.17	0.028	Фікс.	2.000	12	5743643.376	4283703.177
4	SNOV-4	22238.20	0.021	Фікс.	2.000	17	5743483.018	4283608.861
5	SNOV-5	22109.75	0.028	Фікс.	2.000	12	5743343.163	4283531.614
6	SNOV-6	22002.48	0.033	Фікс.	2.000	9	5743225.997	4283466.900
7	SNOV-7	21924.12	0.033	Фікс.	2.000	9	5743126.878	4283425.489
8	SNOV-8	21936.92	0.033	Фікс.	2.000	8	5743230.068	4283393.132
9	SNOV-9	21972.92	0.020	Фікс.	2.000	18	5743293.013	4283404.089
10	SNOV-10	22052.40	0.026	Фікс.	2.000	8	5743380.963	4283451.283
11	SNOV-11	22142.80	0.036	Фікс.	2.000	8	5743504.191	4283493.986

Виконав _____ ***О.П. Монько***



Електронний польовий журнал

Землекористувач: ***Головне управління Держгеокадастру у Чернігівській області***

Адреса земельної ділянки: ***Чернігівська область, Корюківський район, Охрамієвицька сільська рада***

№ з/п	Назва (база-точка)	Відстань(м)	СКВ (м)	Тип рішення	Висота прибору	Кілк. супутн.	X	У
1	SNOV-1	29114.7	0.031	Фікс.	2.000	13	5744052.110	4290799.350
2	SNOV-2	29145.9	0.032	Фікс.	2.000	8	5744170.557	4290789.609
3	SNOV-3	29170.7	0.029	Фікс.	2.000	15	5744263.440	4290781.970
4	SNOV-4	29294.6	0.034	Фікс.	2.000	11	5744231.160	4290925.800
5	SNOV-5	29391.6	0.036	Фікс.	2.000	10	5744139.820	4291062.130
6	SNOV-6	29483.9	0.032	Фікс.	2.000	13	5744054.526	4291190.601
7	SNOV-7	29591.3	0.032	Фікс.	2.000	13	5743955.784	4291339.327
8	SNOV-8	29711.6	0.033	Фікс.	2.000	12	5743846.030	4291504.640
9	SNOV-9	29744.3	0.033	Фікс.	2.000	8	5743670.930	4291598.770
10	SNOV-10	29818.1	0.037	Фікс.	2.000	10	5743625.264	4291691.845
11	SNOV-11	29890.4	0.031	Фікс.	2.000	8	5743580.550	4291782.980
12	SNOV-12	29907.9	0.031	Фікс.	2.000	13	5743457.571	4291841.800
13	SNOV-13	29926.9	0.037	Фікс.	2.000	10	5743328.688	4291903.443
14	SNOV-14	29945.1	0.041	Фікс.	2.000	8	5743209.290	4291960.550
15	SNOV-15	29940.7	0.033	Фікс.	2.000	12	5743148.970	4291974.970
16	SNOV-16	29832.1	0.039	Фікс.	2.000	9	5743113.952	4291872.105
17	SNOV-17	29681.1	0.029	Фікс.	2.000	15	5743065.280	4291729.130
18	SNOV-18	29585.7	0.033	Фікс.	2.000	12	5743043.910	4291635.830
19	SNOV-19	29453.5	0.028	Фікс.	2.000	16	5742975.920	4291518.610
20	SNOV-20	29388.3	0.030	Фікс.	2.000	14	5742865.450	4291484.630
21	SNOV-21	29247.6	0.028	Фікс.	2.000	15	5742775.772	4291365.112
22	SNOV-22	29076.6	0.030	Фікс.	2.000	14	5742666.590	4291219.600
23	SNOV-23	29014.4	0.038	Фікс.	2.000	9	5742726.080	4291136.360
24	SNOV-24	29024.6	0.031	Фікс.	2.000	8	5742880.757	4291098.986
25	SNOV-25	29034.7	0.038	Фікс.	2.000	9	5743021.753	4291064.918
26	SNOV-26	29043.3	0.036	Фікс.	2.000	10	5743134.190	4291037.750
27	SNOV-27	29056.9	0.032	Фікс.	2.000	12	5743344.358	4290983.166
28	SNOV-28	29070.5	0.034	Фікс.	2.000	11	5743532.700	4290934.250
29	SNOV-29	29084.6	0.038	Фікс.	2.000	9	5743711.386	4290887.842
30	SNOV-30	29098.3	0.027	Фікс.	2.000	16	5743872.717	4290845.942

Виконав _____ ***О.П. Монько***

Електронний польовий журнал

Землекористувач: ***Головне управління Держгеокадастру у Чернігівській області***

Адреса земельної ділянки: ***Чернігівська область, Корюківський район, Охрамієвицька сільська рада***

№ з/п	Назва (база-точка)	Відстань(м)	СКВ (м)	Тип рішення	Висота прибору	Кілк. супутн.	X	У
1	SNOV-1	32291.5	0.026	Фікс.	2.000	18	5741493.464	4294861.090
2	SNOV-2	32439.9	0.031	Фікс.	2.000	15	5741479.050	4295016.763
3	SNOV-3	32578.7	0.032	Фікс.	2.000	14	5741465.580	4295162.252
4	SNOV-4	32731.3	0.037	Фікс.	2.000	8	5741450.770	4295322.210
5	SNOV-5	32853.6	0.037	Фікс.	2.000	11	5741438.910	4295450.300
6	SNOV-6	32787.8	0.027	Фікс.	2.000	18	5741297.825	4295414.423
7	SNOV-7	32719.0	0.035	Фікс.	2.000	12	5741149.360	4295376.670
8	SNOV-8	32581.3	0.034	Фікс.	2.000	13	5741054.690	4295256.300
9	SNOV-9	32466.1	0.038	Фікс.	2.000	10	5740936.650	4295163.820
10	SNOV-10	32336.1	0.036	Фікс.	2.000	11	5740846.543	4295049.984
11	SNOV-11	32195.9	0.034	Фікс.	2.000	12	5740749.258	4294927.081
12	SNOV-12	32059.3	0.033	Фікс.	2.000	13	5740654.387	4294807.228
13	SNOV-13	31915.5	0.033	Фікс.	2.000	13	5740554.382	4294680.888
14	SNOV-14	31761.5	0.034	Фікс.	2.000	12	5740447.211	4294545.495
15	SNOV-15	31601.5	0.036	Фікс.	2.000	11	5740335.673	4294404.585
16	SNOV-16	31460.3	0.037	Фікс.	2.000	10	5740237.124	4294280.085
17	SNOV-17	31321.2	0.037	Фікс.	2.000	10	5740139.980	4294157.360
18	SNOV-18	31263.4	0.026	Фікс.	2.000	17	5740095.940	4294106.970
19	SNOV-19	31285.7	0.035	Фікс.	2.000	11	5740149.740	4294119.280
20	SNOV-20	31340.0	0.034	Фікс.	2.000	8	5740270.521	4294150.940
21	SNOV-21	31414.6	0.037	Фікс.	2.000	10	5740435.020	4294194.061
22	SNOV-22	31494.6	0.043	Фікс.	2.000	8	5740609.510	4294239.800
23	SNOV-23	31363.5	0.030	Фікс.	2.000	15	5740574.002	4294113.372
24	SNOV-24	31223.2	0.035	Фікс.	2.000	11	5740535.958	4293977.911
25	SNOV-25	31074.1	0.025	Фікс.	2.000	18	5740495.561	4293834.077
26	SNOV-26	31065.7	0.033	Фікс.	2.000	8	5740570.685	4293809.819
27	SNOV-27	30906.1	0.030	Фікс.	2.000	14	5740561.101	4293648.712
28	SNOV-28	30872.6	0.042	Фікс.	2.000	8	5740706.806	4293583.370
29	SNOV-29	30889.9	0.025	Фікс.	2.000	18	5740795.706	4293581.724
30	SNOV-30	30980.6	0.034	Фікс.	2.000	12	5740843.448	4293664.038
31	SNOV-31	31146.4	0.032	Фікс.	2.000	13	5740952.140	4293809.819
32	SNOV-32	31206.8	0.037	Фікс.	2.000	10	5741023.063	4293855.850
33	SNOV-33	31271.8	0.040	Фікс.	2.000	9	5741118.822	4293900.838
34	SNOV-34	31438.5	0.033	Фікс.	2.000	13	5741155.831	4294063.451
35	SNOV-35	31568.0	0.043	Фікс.	2.000	8	5741105.619	4294207.501
36	SNOV-36	31665.0	0.031	Фікс.	2.000	14	5741065.105	4294315.973
37	SNOV-37	31751.4	0.039	Фікс.	2.000	9	5741029.067	4294412.463
38	SNOV-38	31814.0	0.043	Фікс.	2.000	8	5741103.150	4294460.206
39	SNOV-39	31849.2	0.038	Фікс.	2.000	8	5741240.115	4294465.458
40	SNOV-40	31886.3	0.028	Фікс.	2.000	17	5741382.195	4294470.906
41	SNOV-41	32023.0	0.029	Фікс.	2.000	16	5741376.652	4294612.485
42	SNOV-42	32150.2	0.029	Фікс.	2.000	16	5741371.494	4294744.190

Виконав _____ ***О.П. Монько***

Україна * Товариство з обмеженою відповідальністю * «КИЇВЗЕМ» * Ідентифікаційний код 43361788

Електронний польовий журнал

Землекористувач: ***Головне управління Держгеокадастру у Чернігівській області***

Адреса земельної ділянки: ***Чернігівська область, Корюківський район, Охрамієвицька сільська рада***

№ з/п	Назва (база-точка)	Відстань(м)	СКВ (м)	Тип рішення	Висота прибору	Кілк. супутн.	X	У
1	SNOV-1	27957.58	0.032	Фікс.	2.000	12	5740849.171	4290559.210
2	SNOV-2	27897.41	0.034	Фікс.	2.000	11	5740736.030	4290524.832
3	SNOV-3	27968.92	0.039	Фікс.	2.000	8	5740717.558	4290602.825
4	SNOV-4	27947.98	0.039	Фікс.	2.000	8	5740618.463	4290604.933
5	SNOV-5	28065.58	0.040	Фікс.	2.000	8	5740603.215	4290729.343
6	SNOV-6	28169.15	0.025	Фікс.	2.000	17	5740589.793	4290838.856
7	SNOV-7	28240.09	0.026	Фікс.	2.000	16	5740576.452	4290914.797
8	SNOV-8	28255.74	0.023	Фікс.	2.000	18	5740594.551	4290926.655
9	SNOV-9	28281.95	0.023	Фікс.	2.000	18	5740598.003	4290952.767
10	SNOV-10	28400.83	0.033	Фікс.	2.000	11	5740548.744	4291086.177
11	SNOV-11	28307.83	0.028	Фікс.	2.000	15	5740562.085	4290987.659
12	SNOV-12	28223.85	0.028	Фікс.	2.000	15	5740562.085	4290901.456
13	SNOV-13	28060.48	0.026	Фікс.	2.000	16	5740573.373	4290731.103
14	SNOV-14	27941.60	0.025	Фікс.	2.000	17	5740587.888	4290605.584
15	SNOV-15	27814.71	0.040	Фікс.	2.000	8	5740605.715	4290470.988
16	SNOV-16	27677.22	0.037	Фікс.	2.000	9	5740625.046	4290325.042
17	SNOV-17	27575.56	0.035	Фікс.	2.000	10	5740636.515	4290217.749
18	SNOV-18	27472.48	0.033	Фікс.	2.000	11	5740648.151	4290108.899
19	SNOV-19	27366.96	0.029	Фікс.	2.000	14	5740655.403	4289998.558
20	SNOV-20	27262.10	0.035	Фікс.	2.000	10	5740624.281	4289898.216
21	SNOV-21	27200.93	0.023	Фікс.	2.000	18	5740595.050	4289842.360
22	SNOV-22	27181.84	0.027	Фікс.	2.000	15	5740662.780	4289806.200
23	SNOV-23	27192.42	0.037	Фікс.	2.000	9	5740719.950	4289803.000
24	SNOV-24	27179.23	0.027	Фікс.	2.000	15	5740766.890	4289777.750
25	SNOV-25	27200.68	0.039	Фікс.	2.000	8	5740807.400	4289789.720
26	SNOV-26	27233.46	0.031	Фікс.	2.000	12	5740845.740	4289813.880
27	SNOV-27	27290.65	0.029	Фікс.	2.000	13	5740853.340	4289870.940
28	SNOV-28	27331.21	0.029	Фікс.	2.000	14	5740857.660	4289911.680
29	SNOV-29	27360.71	0.026	Фікс.	2.000	16	5740878.090	4289936.950
30	SNOV-30	27401.89	0.039	Фікс.	2.000	8	5740906.910	4289972.150
31	SNOV-31	27430.98	0.037	Фікс.	2.000	9	5740915.480	4289999.980
32	SNOV-32	27510.54	0.035	Фікс.	2.000	10	5740935.887	4290076.885
33	SNOV-33	27542.89	0.040	Фікс.	2.000	8	5741000.471	4290093.850
34	SNOV-34	27574.23	0.026	Фікс.	2.000	16	5740984.480	4290130.270
35	SNOV-35	27637.24	0.040	Фікс.	2.000	8	5741002.079	4290190.795
36	SNOV-36	27739.46	0.029	Фікс.	2.000	14	5740961.565	4290306.507
37	SNOV-37	27821.85	0.037	Фікс.	2.000	9	5740928.960	4290399.632
38	SNOV-38	27851.81	0.039	Фікс.	2.000	8	5740919.539	4290432.855
39	SNOV-39	27907.59	0.024	Фікс.	2.000	18	5740898.430	4290495.584

Виконав ***О.П. Монько***

Україна Київ Товариство з обмеженою відповідальністю «КИЇВЗЕМ» Ідентифікаційний код 43361788

Електронний польовий журнал

Землекористувач: ***Головне управління Держгеокадастру у Чернігівській області***

Адреса земельної ділянки: ***Чернігівська область, Корюківський район, Охрамієвицька сільська рада***

№ з/п	Назва (база-точка)	Відстань(м)	СКВ (м)	Тип рішення	Висота прибору	Кілк. супутн.	X	У
1	SNOV-1	26876.3	0.039	Фікс.	2.000	8	5740508.208	4289529.394
2	SNOV-2	26944.8	0.039	Фікс.	2.000	8	5740502.564	4289601.229
3	SNOV-3	27049.0	0.031	Фікс.	2.000	12	5740542.587	4289698.721
4	SNOV-4	27138.1	0.029	Фікс.	2.000	13	5740556.954	4289786.976
5	SNOV-5	27264.2	0.039	Фікс.	2.000	8	5740605.443	4289904.992
6	SNOV-6	27364.5	0.035	Фікс.	2.000	10	5740635.203	4290000.944
7	SNOV-7	27466.1	0.037	Фікс.	2.000	9	5740628.221	4290107.180
8	SNOV-8	27572.6	0.039	Фікс.	2.000	8	5740616.204	4290219.593
9	SNOV-9	27670.3	0.040	Фікс.	2.000	8	5740605.186	4290322.665
10	SNOV-10	27816.9	0.025	Фікс.	2.000	17	5740584.573	4290478.292
11	SNOV-11	27962.5	0.028	Фікс.	2.000	14	5740564.137	4290632.585
12	SNOV-12	28115.9	0.030	Фікс.	2.000	13	5740555.011	4290792.289
13	SNOV-13	28238.6	0.032	Фікс.	2.000	12	5740547.718	4290919.928
14	SNOV-14	28406.1	0.035	Фікс.	2.000	10	5740532.030	4291095.402
15	SNOV-15	28534.5	0.038	Фікс.	2.000	8	5740520.010	4291229.848
16	SNOV-16	28577.5	0.041	Фікс.	2.000	8	5740501.794	4291278.081
17	SNOV-17	28583.0	0.029	Фікс.	2.000	14	5740464.094	4291292.231
18	SNOV-18	28501.9	0.041	Фікс.	2.000	8	5740301.462	4291245.344
19	SNOV-19	28455.2	0.041	Фікс.	2.000	8	5740206.989	4291218.107
20	SNOV-20	28406.4	0.041	Фікс.	2.000	8	5740107.859	4291189.528
21	SNOV-21	28291.7	0.040	Фікс.	2.000	8	5740013.571	4291092.293
22	SNOV-22	28175.1	0.035	Фікс.	2.000	10	5739929.056	4290990.852
23	SNOV-23	28037.4	0.035	Фікс.	2.000	10	5739829.122	4290870.905
24	SNOV-24	27893.9	0.035	Фікс.	2.000	10	5739724.844	4290745.744
25	SNOV-25	27880.4	0.035	Фікс.	2.000	10	5739725.143	4290731.873
26	SNOV-26	27862.7	0.037	Фікс.	2.000	9	5739712.078	4290716.501
27	SNOV-27	27783.2	0.032	Фікс.	2.000	12	5739648.726	4290648.127
28	SNOV-28	27678.8	0.028	Фікс.	2.000	14	5739565.460	4290558.260
29	SNOV-29	27582.0	0.023	Фікс.	2.000	18	5739492.940	4290473.905
30	SNOV-30	27464.4	0.040	Фікс.	2.000	8	5739404.673	4290371.234
31	SNOV-31	27350.3	0.039	Фікс.	2.000	8	5739319.000	4290271.579
32	SNOV-32	27229.5	0.037	Фікс.	2.000	9	5739228.070	4290165.810
33	SNOV-33	27212.9	0.038	Фікс.	2.000	8	5739221.322	4290150.260
34	SNOV-34	27143.4	0.037	Фікс.	2.000	9	5739329.080	4290058.930
35	SNOV-35	27042.5	0.029	Фікс.	2.000	14	5739459.406	4289930.647
36	SNOV-36	26947.9	0.039	Фікс.	2.000	8	5739601.025	4289805.448
37	SNOV-37	26849.3	0.031	Фікс.	2.000	12	5739743.158	4289675.118
38	SNOV-38	26961.8	0.035	Фікс.	2.000	10	5739821.151	4289773.635
39	SNOV-39	26915.0	0.024	Фікс.	2.000	17	5739888.173	4289711.304
40	SNOV-40	26829.2	0.038	Фікс.	2.000	8	5740011.822	4289596.302
41	SNOV-41	26746.4	0.033	Фікс.	2.000	11	5740132.233	4289484.313
42	SNOV-42	26717.8	0.026	Фікс.	2.000	15	5740174.170	4289445.308
43	SNOV-43	26688.4	0.038	Фікс.	2.000	8	5740217.273	4289405.220
44	SNOV-44	26790.5	0.026	Фікс.	2.000	15	5740375.442	4289473.010

Виконав _____ ***О.П. Монько***

6. ПЕРЕЛІК ЗЕМЕЛЬНИХ ДІЛЯНОК

Перелік земельних ділянок (земель) не наданих в користування у розрізі угідь на території Охрамієвицької сільської ради Корюківського району Чернігівської області

Номер земельної ділянки на графічних матеріалах	Види користування земельними ділянками	Форма власності	Код цільового призначення (наказ Держкомзему від 23.07.2010 №548)	Вид використання	Загальна площа земель, га	Код згідно з КВЗУ		Земельні угіддя							Перелік обмежень у використанні земельної ділянки
						групи	підгрупи	Болота	Озера прибережні замкнуті водойми лимани	ліси	Інші лісовкриті площі	Земельні лісові ділянки не вкриті лісовою рослинністю			
1	2	3	4	5	6	7	8	9	10	11	12	13	14	15	16
1	Землі запасу (земельна ділянка, не надана в користування)	державна	16.00	Землі запасу (земельна ділянка, не надана в користування)	158,7823	005	04				157,0102				відсутні
						005	02					1,7721			
2	Землі запасу (земельна ділянка, не надана в користування)	державна	16.00	Землі запасу (земельна ділянка, не надана в користування)	24,1316	005	04				24,1316				відсутні
3	Землі запасу (земельна ділянка, не надана в користування)	державна	16.00	Землі запасу (земельна ділянка, не надана в користування)	113,8960	005	04				113,8960				відсутні
4	Землі запасу (земельна ділянка, не надана в користування)	державна	16.00	Землі запасу (земельна ділянка, не надана в користування)	94,2521	005	04				94,2521				відсутні
5	Землі запасу (земельна ділянка, не надана в користування)	державна	16.00	Землі запасу (земельна ділянка, не надана в користування)	5,0232	005	04				5,0232				відсутні
6	Землі запасу (земельна ділянка, не надана в користування)	державна	16.00	Землі запасу (земельна ділянка, не надана в користування)	6,6503	005	04				6,6503				відсутні
7	Землі запасу (земельна ділянка, не надана в користування)	державна	16.00	Землі запасу (земельна ділянка, не надана в користування)	164,4212	005	04				160,6696				01.05 1,5841
						005	02					3,7516			

Номер земельної ділянки на графічних матеріалах	Види користування земельними ділянками	Форма власності	Код цільового призначення (наказ Держкомзему від 23.07.2010 №548)	Вид використання	Загальна площа земель, га	Код згідно з КВЗУ		Земельні угіддя							
						групи	підгрупи	Болота	Озера прибережні замкнуті водойми лимани	ліси	Інші лісовкриті площі	Земельні лісові ділянки не вкриті лісовою рослинністю			Перелік обмежень у використанні земельної ділянки
1	2	3	4	5	6	7	8	9	10	11	12	13	14	15	16
8	Землі запасу (земельна ділянка, не надана в користуван ня)	державна	16.00	Землі запасу (земельна ділянка, не надана в користува ння)	54,4664	005	04				54,4664				відсутні
9	Землі запасу (земельна ділянка, не надана в користуван ня)	державна	16.00	Землі запасу (земельна ділянка, не надана в користува ння)	46,7425	005	04				46,7425				01.05 1,0469
10	Землі запасу (земельна ділянка, не надана в користуван ня)	державна	16.00	Землі запасу (земельна ділянка, не надана в користува ння)	19,5568	005	04				13,2516				відсутні
						005	02					6,3053			
11	Землі запасу (земельна ділянка, не надана в користуван ня)	державна	16.00	Землі запасу (земельна ділянка, не надана в користува ння)	333,9196	005	04				333,9196				відсутні
12	Землі запасу (земельна ділянка, не надана в користуван ня)	державна	16.00	Землі запасу (земельна ділянка, не надана в користува ння)	108,4631	005	04				99,1779				відсутні
						005	02					9,2885			
13	Землі запасу (земельна ділянка, не надана в користуван ня)	державна	16.00	Землі запасу (земельна ділянка, не надана в користува ння)	147,6253	005	04				139,7167				05.02 0,1442
						005	02					7,9086			
14	Землі запасу (земельна ділянка, не надана в користуван ня)	державна	16.00	Землі запасу (земельна ділянка, не надана в користува ння)	187,3572	005	04				187,3572				05.02 9,2591
15	Землі запасу (земельна ділянка, не надана в користуван ня)	державна	16.00	Землі запасу (земельна ділянка, не надана в користува ння)	94,6586	005	04				92,7357				відсутні
						005	02					1,9229			

16	Землі запасу (земельна ділянка, не надана в користування)	державна	16.00	Землі запасу (земельна ділянка, не надана в користування)	187,3856	005	04				187,3856				01.05 2,0294
17	Землі запасу (земельна ділянка, не надана в користування)	державна	16.00	Землі запасу (земельна ділянка, не надана в користування)	50,3475	005	04				50,3475				відсутні
18	Землі запасу (земельна ділянка, не надана в користування)	державна	16.00	Землі запасу (земельна ділянка, не надана в користування)	9,3233	005	04				9,3233				відсутні
19	Землі запасу (земельна ділянка, не надана в користування)	державна	16.00	Землі запасу (земельна ділянка, не надана в користування)	136,5975	005	04				136,5975				відсутні
	Всього				1943,6001						1918,1748	25,4253			

7. ПРОПОЗИЦІЇ ЩОДО РЕЗУЛЬТАТІВ ПРОВЕДЕННЯ ІНВЕНТАРИЗАЦІЇ ЗЕМЕЛЬ

Розроблену та погоджену технічну документацію у паперовому вигляді та електронний документ, що містить відомості про результати робіт із землеустрою в електронному вигляді у форматі (*.xml), потрібно передати у порядку, визначеному ст. 24 Закону України «Про Державний земельний кадастр», Державному кадастровому реєстратору для присвоєння кадастрових номерів, державної реєстрації земельних ділянок, відкриття Поземельної книги та отримання витягу з Державного земельного кадастру.

Після реєстрації земельних ділянок у Державному земельному кадастрі, потрібно провести державну реєстрацію речових прав на земельні ділянки, відповідно до «Порядку державної реєстрації прав на нерухоме майно та їх обтяжень» в структурному підрозділі територіального органу Мін'юсту, що забезпечує реалізацію повноважень Укрдержреєстру.

ВІДОМІСТЬ
вирахування площі земельної ділянки

Землекористувач: ***Головне управління Держгеокадастру у Чернігівській області***

Адреса земельної ділянки: ***Чернігівська область, Корюківський район, Охрамієвицька сільська рада***

№	Координати		Різниці		Добутки	
	X	Y	X(k-1) - X(k+1)	Y(k+1) - Y(k-1)	X * (Y(k+1) - Y(k-1))	Y * (X(k+1) - X(k-1))
1	5738310,916	4289058,06	-32,601	32,625	187212393,6345	-139827581,81406
2	5738278,315	4289090,685	-193,171	-14,012	-80404755,74978	-828527936,712135
3	5738117,745	4289044,048	-279,275	-111,003	-636948284,048235	-1197822776,5052
4	5737999,04	4288979,682	-249,515	-135,295	-776322580,1168	-1070164765,35423
5	5737868,23	4288908,753	-283,223	-175,873	-1009136099,21479	-1214717603,75092
6	5737715,817	4288803,809	-270,117	-185,989	-1067152027,08801	-1158478818,47565
7	5737598,113	4288722,764	-204,369	-140,719	-807389068,863247	-876481982,555916
8	5737511,448	4288663,09	-179,345	-123,489	-708519551,202072	-769150281,87605
9	5737418,768	4288599,275	-172,513	-130,706	-749915057,490208	-739839126,728075
10	5737338,935	4288532,384	-199,463	-167,128	-958869981,52868	-855403534,909792
11	5737219,305	4288432,147	-230,168	-192,855	-1106451429,06578	-987059850,410696
12	5737108,767	4288339,529	-242,102	-205,666	-1179928211,67382	-1038215576,64996
13	5736977,203	4288226,481	-213,317	-178,736	-1025404357,35541	-914751608,247477
14	5736895,45	4288160,793	-217,012	-26,855	-154064327,30975	-930582350,010516
15	5736760,191	4288199,626	-138,311	21,735	124688482,751385	-593105178,471686
16	5736757,139	4288182,528	65,687	-36,406	-208852380,402434	281677845,716736
17	5736825,878	4288163,22	66,698	-152,235	-873345687,53733	286011910,44756
18	5736823,837	4288030,293	-3,42	-222,795	-1278135666,76442	-14665063,60206
19	5736822,458	4287940,425	-3,576	-232,98	-1336564896,26484	-15333674,9598
20	5736820,261	4287797,313	-4,076	-265,497	-1523108568,83472	-17477061,847788
21	5736818,382	4287674,928	159,069	-113,075	-648690738,54465	682036163,122032
22	5736979,33	4287684,238	348,44	20,156	115634555,37548	1494000695,88872
23	5737166,822	4287695,084	375,11	21,699	124490782,870578	1608357302,95924
24	5737354,44	4287705,937	315,043	18,224	104557547,31456	1350811741,51029
25	5737481,865	4287713,308	299,293	17,313	99333023,528745	1283282579,09124
26	5737653,733	4287723,25	318,851	18,444	105825285,451452	1367144845,98575
27	5737800,716	4287731,752	254,509	14,722	84471902,140952	1091266320,46977
28	5737908,242	4287737,972	225,107	13,021	74713303,219082	965199831,663004
29	5738025,823	4287744,773	237,141	13,717	78708500,214091	1016800083,21399
30	5738145,383	4287751,689	228,342	13,209	75795162,364047	979073796,169638
31	5738254,165	4287757,982	110,508	136,917	785664545,509305	473831559,074856
32	5738255,891	4287888,606	3,577	270,743	1553592614,69701	15337777,543662
33	5738257,742	4288028,725	3,314	250,787	1439080444,34295	14210527,19465
34	5738259,205	4288139,393	3,575	270,579	1552652437,4297	15330098,329975
35	5738261,317	4288299,304	4,563	345,378	1981869217,14283	19567509,724152
36	5738263,768	4288484,771	4,845	366,646	2103911457,48213	20777708,715495
37	5738266,162	4288665,95	15,283	294,111	1687687199,17198	65543681,71385
38	5738279,051	4288778,882	23,943	209,778	1203764702,76068	102686232,771726
39	5738290,105	4288875,728	31,865	279,178	1602004354,93369	136665025,07272
1	5738310,916	4289058,06	20,811	182,332	1046277705,93611	89259587,28666
			Сума: 0,000	Сума: 0,000	Сума: 2731949, 216320	Сума: -2731949, 216436
					Площа: 136,5975 га	Площа: 136,5975 га

Площа землекористування: 136,5975 га

Периметр: 5184,36 м

Виконав _____ *О.П. Монько*

ВІДОМІСТЬ
вирахування площі земельної ділянки

Землекористувач: ***Головне управління Держгеокадастру у Чернігівській області***
Адреса земельної ділянки: ***Чернігівська область, Корюківський район, Охрамієвицька сільська рада***

№	Координати		Різниці		Добутки	
	X	Y	X(k-1) - X(k+1)	Y(k+1) - Y(k-1)	X * (Y(k+1) - Y(k-1))	Y * (X(k+1) - X(k-1))
1	5747786,345	4282484,534	29,315	73,875	424617716,236875	125541034,11421
2	5747815,66	4282558,409	64,349	194,907	1120289506,84362	275578351,060741
3	5747850,694	4282679,441	39,754	187,99	1080538451,96506	170253638,497514
4	5747855,414	4282746,399	-0,685	133,943	769884997,717402	-2933681,283315
5	5747850,009	4282813,384	-36,374	132,299	760434808,340691	-155783054,029616
6	5747819,04	4282878,698	-67,004	148,647	854396056,83888	-286970004,280792
7	5747783,005	4282962,031	-150,69	100,514	577732660,96457	-645399548,45139
8	5747668,35	4282979,212	-121,283	-27,104	-155784802,9584	-519452567,768996
9	5747661,722	4282934,927	-18,4	-171,015	-982936369,38783	-78806002,6568
10	5747649,95	4282808,197	-19,044	-162,672	-934981712,6664	-81561799,303668
11	5747642,678	4282772,255	-34,589	-151,198	-869032077,628244	-148136809,528195
12	5747615,361	4282656,999	-59,582	-251,386	-1444870035,14035	-255169269,314418
13	5747583,096	4282520,869	70,178	-154,444	-887679723,678624	300538749,544682
14	5747685,539	4282502,555	203,249	-36,335	-208842154,059565	870414361,801195
1	5747786,345	4282484,534	100,806	-18,021	-103580857,723245	431700135,934404
			Сума: 0,000	Сума: 0,000	Сума: 186465,664446	Сума: -186465, 664451
					Площа: 9,3233 га	Площа: 9,3233 га

Площа землекористування: 9,3233 га

Периметр: 1292,36 м

Похибка обчислення площі: га

Виконав _____ *О.П. Монько*

ВІДОМІСТЬ
вирахування площі земельної ділянки

Землекористувач: *Головне управління Держгеокадастру у Чернігівській області*

Адреса земельної ділянки: *Чернігівська область, Корюківський район, Охрамієвицька сільська рада*

№	Координати		Різниці		Добутки	
	X	Y	X(k-1) - X(k+1)	Y(k+1) - Y(k-1)	X * (Y(k+1) - Y(k-1))	Y * (X(k+1) - X(k-1))
1	5747938,597	4284297,435	-66,566	-146,445	-841756867,837665	-285188543,05821
2	5747872,031	4284150,99	-133,576	-293,866	-1689104162,26185	-572259752,64024
3	5747805,021	4284003,569	-232,088	-112,208	-644949705,796368	-994265820,322072
4	5747639,943	4284038,782	-189,553	40,434	232400073,455262	-812052403,244446
5	5747615,468	4284044,003	-33,064	-38,094	-218949663,637992	-141647630,915192
6	5747606,879	4284000,688	-27,416	-205,52	-1181248165,77208	-117450162,862208
7	5747588,052	4283838,483	11,686	-278,069	-1598226062,03159	50060936,512338
8	5747618,565	4283722,619	52,03	-191,142	-1098611307,75123	222882087,86657
9	5747640,082	4283647,341	102,205	-142,49	-818981235,28418	437810176,486905
10	5747720,77	4283580,129	115,653	-124,566	-715970585,43582	495408892,659237
11	5747755,735	4283522,775	54,254	-120,429	-692196475,410315	232398244,63485
12	5747775,024	4283459,7	158,665	-87,765	-504453474,98136	679635133,3005
13	5747914,4	4283435,01	278,332	-49,305	-283400919,492	1192217033,20332
14	5748053,356	4283410,395	275,738	-48,845	-280763666,17382	1181099015,49651
15	5748190,138	4283386,165	114,762	-201,857	-1160312416,68627	491569963,06773
16	5748168,118	4283208,538	-43,114	-347,787	-1999138145,25487	-184666252,907332
17	5748147,024	4283038,378	121,929	-196,073	-1127056431,43675	522226586,391162
18	5748290,047	4283012,465	138,557	-92,426	-531291455,884022	593441358,113005
19	5748285,581	4282945,952	15,184	-79,459	-456753023,980679	65032251,335168
20	5748305,231	4282933,006	107,627	-24,552	-141132390,031512	460959230,636762
21	5748393,208	4282921,4	107,774	139,275	800607464,0442	461587570,9636
22	5748413,005	4283072,281	-9,282	161,345	927477696,291725	-39755476,912242
23	5748383,926	4283082,745	-1,19	151,004	868028966,361704	-5096868,46655
24	5748411,815	4283223,285	63,366	132,983	764441048,394145	271410726,67731
25	5748447,292	4283215,728	59,322	109,874	631604897,761208	254088923,416416
26	5748471,137	4283333,159	-103,523	142,429	818748995,571773	-443423498,619157
27	5748343,769	4283358,157	-112,166	126,8	728889989,9092	-480447151,038062
28	5748358,971	4283459,959	29,666	198,661	1141974741,53783	127073123,143694
29	5748373,435	4283556,818	-7,055	153,249	880932480,540315	-30220493,35099
30	5748351,916	4283613,208	-108,51	80,975	465472796,3981	-464814869,20008
31	5748264,925	4283637,793	-80,012	94,346	542325802,61405	-342742427,093516
32	5748271,904	4283707,554	-108,757	90,108	517965284,725632	-465883182,450378
33	5748156,168	4283727,901	-89,575	184,11	1058293032,09048	-383714926,732075
34	5748182,329	4283891,664	-97,717	179,459	1031563052,58001	-418609041,731088
35	5748058,451	4283907,36	-110,136	203,096	1167407679,1643	-471812421,00096
36	5748072,193	4284094,76	24,42	333,022	1914234497,85725	104617594,0392
37	5748082,871	4284240,382	12,012	178,149	1024015215,38578	51462295,468584
38	5748084,205	4284272,909	-144,274	57,053	327945448,147865	-618109189,673066
1	5747938,597	4284297,435	-145,608	24,526	140973942,030022	-623827980,91548
			Сума: 0,000	Сума: 0,000	Сума: 1006949, 720327	Сума: -1006949, 720486
					Площа: 50,3475 га	Площа: 50,3475 га

Площа землекористування: 50,3475 га

Периметр: 4212,97 м

Похибка обчислення площі: га

Виконав _____ *О.П. Монько*

ВІДОМІСТЬ
вирахування площі земельної ділянки

Землекористувач: ***Головне управління Держгеокадастру у Чернігівській області***

Адреса земельної ділянки: ***Чернігівська область, Корюківський район, Охрамієвицька сільська рада***

№	Координати		Різниці		Добутки	
	X	Y	X(k-1) - X(k+1)	Y(k+1) - Y(k-1)	X * (Y(k+1) - Y(k-1))	Y * (X(k+1) - X(k-1))
1	5744807,5	4289063,68	-25,74	-39,58	-227379480,85	-110400499,1232
2	5744781,76	4289024,1	-13,53	-160,18	-920199142,3168	-58030496,073
3	5744793,97	4288903,5	46,35	-272,8	-1567179795,016	198790677,225
4	5744828,11	4288751,3	35,86	-204,65	-1175679072,7115	153794621,618
5	5744829,83	4288698,85	-7,196	-160,492	-921999229,07636	-30861476,9246
6	5744820,914	4288590,808	-18,74	-227,08	-1304533933,15112	-80368191,74192
7	5744811,09	4288471,77	-34,926	-248,871	-1429716880,77939	-149779165,03902
8	5744785,988	4288341,937	-53,08	-274,54	-1577173545,14552	-227625190,01596
9	5744758,01	4288197,23	-48,32	-273,486	-1571110889,12286	-207205690,1536
10	5744737,668	4288068,451	-45,68	-289,18	-1661263238,83224	-195878966,84168
11	5744712,33	4287908,05	-55,19	-328,095	-1884811391,91135	-236649645,2795
12	5744682,478	4287740,356	-62,338	-350,181	-2011678654,82852	-267289158,312328
13	5744649,992	4287557,869	-45,438	-255,243	-1466281697,90806	-194818054,451622
14	5744637,04	4287485,113	-17,782	-99,889	-573826049,28856	-76240060,279366
15	5744632,21	4287457,98	91,86	-81,734	-469531769,05214	393845890,0428
16	5744728,9	4287403,379	178,82	-100,98	-580102724,322	766673472,23278
17	5744811,03	4287357	174,374	-113,674	-653035649,02422	747603589,518
18	5744903,274	4287289,705	209,45	-152,8	-877821220,2672	897972828,71225
19	5745020,48	4287204,2	145,866	-230,605	-1324830447,7904	625357327,8372
20	5745049,14	4287059,1	41,827	-282,732	-1624309233,45048	179314820,9757
21	5745062,307	4286921,468	16,254	-169,907	-976126301,395449	69679621,540872
22	5745065,394	4286889,193	4,273	-44,668	-256620581,019192	18317877,521689
23	5745066,58	4286876,8	-18,844	-27,623	-158695974,13934	-80781906,4192
24	5745046,55	4286861,57	-14,36	-109,83	-630978462,5865	-61559332,1452
25	5745052,22	4286766,97	6,1	-183,85	-1056227850,647	26149278,517
26	5745052,65	4286677,72	20,13	-156,16	-897147421,824	86290822,5036
27	5745072,35	4286610,81	33,54	-154,99	-890428763,5265	143772926,5674
28	5745086,19	4286522,73	-13,098	-192,708	-1107124069,50252	-56144874,71754
29	5745059,252	4286418,102	-62,786	-243,863	-1401007384,37048	-269127046,952172
30	5745023,404	4286278,867	-40,82	-175,402	-1007688595,10841	-174965903,35094
31	5745018,432	4286242,7	-5,844	-138,887	-797908374,965184	-25048802,3388
32	5745017,56	4286139,98	-23,282	-272,69	-1566608838,4364	-99789911,01436
33	5744995,15	4285970,01	-142,21	-254,18	-1460262867,227	-609507795,1221
34	5744875,35	4285885,8	-126,15	-112,38	-645609091,833	-540664493,67
35	5744869	4285857,63	-29,1	-24,06	-138221548,14	-124718457,033
36	5744846,25	4285861,74	-30,51	-31,21	-179296651,4625	-130761641,6874
37	5744838,49	4285826,42	72,03	-48,66	-279543840,9234	308708077,0326
38	5744918,28	4285813,08	188,26	-31,9	-183262893,132	806847170,4408
39	5745026,75	4285794,52	117,23	15,74	90426721,045	502423691,5796
40	5745035,51	4285828,82	32,05	27,52	158103377,2352	137360813,681
41	5745058,8	4285822,04	50,74	68,81	395317496,028	217462610,3096
42	5745086,25	4285897,63	55,8	107,49	617539321,0125	239153087,754
43	5745114,6	4285929,53	62,52	46,29	265941354,834	267956314,2156
44	5745148,77	4285943,92	49,502	13,771	79116443,71167	212162795,92784
45	5745164,102	4285943,301	41,93	-2,715	-15598120,53693	179709602,61093
46	5745190,7	4285941,205	48,098	-10,221	-58721594,1447	206145200,07809

	X	Y	X(k-1) - X(k+1)	Y(k+1) - Y(k-1)	X * (Y(k+1) - Y(k-1))	Y * (X(k+1) - X(k-1))
47	5745212,2	4285933,08	-16,3	-109,215	-627463350,423	-69860709,204
48	5745174,4	4285831,99	94,684	-128,267	-736916284,7648	405799716,14116
49	5745306,884	4285804,813	252,42	-51,78	-297491990,45352	1081822850,89746
50	5745426,82	4285780,21	286,966	-47,447	-272603266,32854	1229873203,74286
51	5745593,85	4285757,366	338,27	-46,264	-265814153,8764	1449743144,19682
52	5745765,09	4285733,946	311,08	-42,546	-244459321,51914	1333206115,92168
53	5745904,93	4285714,82	122,602	-140,257	-805903387,76701	525437208,36164
54	5745887,692	4285593,689	-38,66	-271,664	-1560950833,95949	-165681052,01674
55	5745866,27	4285443,156	-39,542	-277,859	-1596540655,91593	-169454993,274552
56	5745848,15	4285315,83	139,02	-39,416	-226478350,6804	595744606,6866
57	5746005,29	4285403,74	297,505	195,752	1124792027,52808	1274929039,6687
58	5746145,655	4285511,582	279,02	214,37	1231801244,06235	1195743441,60964
59	5746284,31	4285618,11	189,395	169,398	973409069,54538	811674641,94345
60	5746335,05	4285680,98	65,411	234,449	1347222506,13745	280330678,58278
61	5746349,721	4285852,559	28,74	336,11	1931405604,72531	123175402,54566
62	5746363,79	4286017,09	-101,255	207,41	1191853313,6839	-433980660,44795
63	5746248,466	4286059,969	-260,48	96,849	556518417,683634	-1116432900,72512
64	5746103,31	4286113,939	-258,747	96,204	552798122,83524	-1109019123,37443
65	5745989,719	4286156,173	-222,719	82,809	475819662,640671	-954608416,694387
66	5745880,591	4286196,748	-225,159	83,717	481027885,436747	-965075773,582932
67	5745764,56	4286239,89	-95,131	114,892	660142381,82752	-407754286,97559
68	5745785,46	4286311,64	101,83	133,62	767751853,1652	436475114,3012
69	5745866,39	4286373,51	125,45	132,71	762533928,6169	537725556,8295
70	5745910,91	4286444,35	1,81	94,46	542758744,5586	7758464,2735
71	5745868,2	4286467,97	-218,99	-121,71	-699329618,622	-938693620,7503
72	5745691,92	4286322,64	-195,36	-186,2	-1069847835,504	-837375990,9504
73	5745672,84	4286281,77	-122,08	-120,87	-694479476,1708	-523269278,4816
74	5745569,84	4286201,77	-176,67	-50,89	-292392049,1576	-757243266,7059
75	5745496,17	4286230,88	-120,92	-29,93	-171962700,3681	-518291038,0096
76	5745448,92	4286171,84	-84,5	-54,5	-313126966,14	-362181520,48
77	5745411,67	4286176,38	-73,6	29,06	166961663,1302	-315462581,568
78	5745375,32	4286200,9	55,9	135,2	776774743,264	239598630,31
79	5745467,57	4286311,58	165,34	163,78	940992678,6146	708698756,6372
80	5745540,66	4286364,68	164,68	143,69	825576737,4354	705878535,5024
81	5745632,25	4286455,27	106,54	216,42	1243469731,545	456678944,4658
82	5745647,2	4286581,1	77,44	292,7	1681750935,44	331952840,384
83	5745709,69	4286747,97	-6,67	206,7	1187638192,923	-28592608,9599
84	5745640,53	4286787,8	-173,03	-21,185	-121721394,62805	-741742893,034
85	5745536,66	4286726,785	-198,31	-116,49	-669297565,5234	-850100788,73335
86	5745442,22	4286671,31	-173,8	-93,945	-539755569,3579	-745023473,678
87	5745362,86	4286632,84	-57,72	-62,5	-359085178,75	-247424447,5248
88	5745384,5	4286608,81	184,21	-91,34	-524783420,23	789636208,8901
89	5745547,07	4286541,5	73,8	-206,08	-1184042340,1856	316346762,7
90	5745458,3	4286402,73	-221,36	-278,04	-1597467225,732	-948838108,3128
91	5745325,71	4286263,46	-188,33	-47,17	-271007013,7407	-807231997,4218
92	5745269,97	4286355,56	-55,735	218,347	1254462462,13959	-238900027,1366
93	5745269,975	4286481,807	0,01	244,95	1407303880,37625	42864,81807
94	5745269,98	4286600,51	165,075	198,333	1139476630,94334	707610579,18825
95	5745435,05	4286680,14	158,55	123,04	706918328,552	679653136,197
96	5745428,53	4286723,55	-9,838	182,929	1051005495,56437	-42172786,2849
97	5745425,212	4286863,069	-4,084	171,741	986725071,334092	-17507548,773796
98	5745424,446	4286895,291	-5,28	222,003	1275501463,28534	-22634807,13648

	X	Y	X(k-1) - X(k+1)	Y(k+1) - Y(k-1)	X * (Y(k+1) - Y(k-1))	Y * (X(k+1) - X(k-1))
99	5745419,932	4287085,072	-9,268	389,701	2238995892,92033	-39732704,447296
100	5745415,178	4287284,992	-9,897	416,151	2390960271,73988	-42431259,565824
101	5745410,035	4287501,223	-9,208	387,178	2224496366,53123	-39479311,261384
102	5745405,97	4287672,17	-119,575	184,227	1058458905,63519	-512698399,72775
103	5745290,46	4287685,45	-106,16	193,38	1111024269,1548	-455180687,372
104	5745299,81	4287865,55	-95,02	215,3	1236963049,093	-407432984,561
105	5745195,44	4287900,75	-72,93	184,78	1061597213,4032	-312716601,6975
106	5745226,88	4288050,33	-81,92	180,396	1036415948,24448	-351277083,0336
107	5745113,52	4288081,146	-231,68	62,98	361827249,4896	-993462639,90528
108	5744995,2	4288113,31	-87,149	216,998	1246652468,4096	-373704786,85319
109	5745026,371	4288298,144	59,618	353,522	2030993212,72866	255659758,748992
110	5745054,818	4288466,832	58,451	346,603	1991253235,08325	250665174,797232
111	5745084,822	4288644,747	57,682	342,038	1965037322,34724	247377606,296454
112	5745112,5	4288808,87	21,158	354,163	2034706278,3375	90742618,07146
113	5745105,98	4288998,91	-83,06	173,55	997063142,829	-356244249,4646
114	5745029,44	4288982,42	-190,056	25,072	144039378,11968	-815146842,81552
115	5744915,924	4289023,982	-221,94	81,26	466831867,98424	-951905982,56508
1	5744807,5	4289063,68	-108,424	39,698	228057368,135	-465037440,44032
			Сума: 0,000	Сума: 0,000	Сума: 3747711, 482670	Сума: -3747711, 482630
					Площа: 187,3856 га	Площа: 187,3856 га

Площа землекористування: 187,3856 га

Периметр: 13030,69 м

Похибка обчислення площі: га

Виконав _____ *О.П. Монько*

ВІДОМІСТЬ
вирахування площі земельної ділянки

Землекористувач: ***Головне управління Держгеокадастру у Чернігівській області***

Адреса земельної ділянки: ***Чернігівська область, Корюківський район, Охрамієвицька сільська рада***

№	Координати		Різниці		Добутки	
	X	Y	X(k-1) - X(k+1)	Y(k+1) - Y(k-1)	X * (Y(k+1) - Y(k-1))	Y * (X(k+1) - X(k-1))
1	5737457,072	4290356,228	77,912	164,803	945550137,836816	334270234,435936
2	5737534,984	4290521,031	156,419	173,069	992989442,145896	671119009,147989
3	5737613,491	4290529,297	142,732	143,263	821987721,561133	612395827,619404
4	5737677,716	4290664,294	33,684	132,219	758630009,931804	144526736,079096
5	5737647,175	4290661,516	-93,822	27,463	157573004,367025	-402558444,754152
6	5737583,894	4290691,757	-87,838	97,338	558484941,074172	-376885782,551366
7	5737559,337	4290758,854	-6,612	80,328	460886666,422536	-28370497,542648
8	5737577,282	4290772,085	64,225	-1,89	-10844021,06298	275574837,159125
9	5737623,562	4290756,964	101,061	-27,406	-157245311,340172	433628189,538804
10	5737678,343	4290744,679	68,004	20,791	119292070,429313	291787801,150716
11	5737691,566	4290777,755	-26,446	75,602	433780957,772732	-113473908,50873
12	5737651,897	4290820,281	-160,564	81,272	466310444,972984	-688951267,598484
13	5737531,002	4290859,027	-204,01	62,372	357861283,656744	-875378150,09827
14	5737447,887	4290882,653	-141,673	54,812	314480993,582244	-607902218,098469
15	5737389,329	4290913,839	-114,283	51,032	292790452,237528	-490378506,262437
16	5737333,604	4290933,685	-83,115	85,998	493399215,276792	-356640953,228775
17	5737306,214	4290999,837	0	206,961	1187398631,35565	0
18	5737333,604	4291140,646	120,278	236,559	1357217900,02864	516129814,619588
19	5737426,492	4291236,396	157,954	176,716	1013895059,96027	677817953,693784
20	5737491,558	4291317,362	123,523	130,334	747790224,720372	530076394,506326
21	5737550,015	4291366,73	138,739	4,952	28412347,67428	595379928,75347
22	5737630,297	4291322,314	173,757	-28,59	-164038850,19123	745647291,313698
23	5737723,772	4291338,14	203,75	-34,493	-197911306,067596	874360146,025
24	5737834,047	4291287,821	175,169	-37,692	-216270440,899524	751700596,316749
25	5737898,941	4291300,448	83,038	23,573	135259491,736193	356341006,601024
26	5737917,085	4291311,394	-156,905	103,536	594080983,31256	-673328214,27557
27	5737742,036	4291403,984	-195,141	59,88	343575993,11568	-837428864,841744
28	5737721,944	4291371,274	-140,429	14,901	85497794,687544	-602632976,636546
29	5737601,607	4291418,885	-240,675	95,222	546345900,221754	-1032837240,14738
30	5737481,269	4291466,496	-240,675	95,222	546334441,396718	-1032848698,9248
31	5737360,932	4291514,107	-209,638	-24,487	-140490757,141884	-899664434,363266
32	5737271,631	4291442,009	-178,603	-144,196	-827291620,103676	-766464417,133427
33	5737182,329	4291369,911	-210,185	-19,138	-109798195,412402	-901981584,743535
34	5737061,446	4291422,871	-241,767	105,92	607669548,36032	-1037524433,25306
35	5736940,562	4291475,831	-173,511	-41,543	-238329721,767166	-744618262,912641
36	5736887,935	4291381,328	-105,254	-189,006	-1084306241,04261	-451685050,297312
37	5736835,308	4291286,825	-245,534	-99,399	-570235692,779892	-1053656819,28955
38	5736642,401	4291281,929	-385,813	-9,792	-56173202,390592	-1655632354,87328
39	5736449,495	4291277,033	-385,813	-9,792	-56171313,45504	-1655630465,93283
40	5736256,588	4291272,137	-93,808	-144,421	-828435912,695548	-402555656,627696
41	5736355,687	4291132,612	198,198	-279,05	-1600730054,45735	850493901,433176
42	5736454,786	4290993,087	198,198	-279,05	-1600757708,0333	850466247,857226
43	5736553,885	4290853,562	256,986	-242,473	-1390959430,15761	1102689293,48413
44	5736711,772	4290750,614	315,773	-205,896	-1181166007,00771	1354903193,63462
45	5736869,658	4290647,666	153,179	-299,425	-1717762197,34665	657237118,830214
46	5736864,951	4290451,189	26,714	-385,545	-2211819597,5333	114615113,062946

	X	Y	X(k-1) - X(k+1)	Y(k+1) - Y(k-1)	X * (Y(k+1) - Y(k-1))	Y * (X(k+1) - X(k-1))
47	5736896,372	4290262,121	62,841	-378,136	-2169327046,52259	269604361,945761
48	5736927,792	4290073,053	48,506	-384,356	-2205022618,42195	208094283,508818
49	5736944,878	4289877,765	-43,337	-323,95	-1858483293,2281	-185910432,701805
50	5736884,455	4289749,103	-120,847	-257,325	-1476243792,38288	-518403309,850241
51	5736824,031	4289620,44	-63,128	-302,357	-1734568903,54107	-270795159,13632
52	5736821,327	4289446,746	-5,408	-347,387	-1992897150,32255	-23197328,002368
53	5736818,623	4289273,053	-5,408	-347,387	-1992896210,9881	-23196388,670624
54	5736815,919	4289099,359	-5,408	-347,388	-1992901008,46957	-23195449,333472
55	5736813,215	4288925,665	-5,408	-347,388	-1992900069,13242	-23194509,99632
56	5736810,511	4288751,971	-5,408	-347,387	-1992893392,98476	-23193570,659168
57	5736807,807	4288578,278	-5,408	-347,387	-1992892453,65031	-23192631,327424
58	5736805,103	4288404,584	-83,906	-268,649	-1541186954,11585	-359822875,025104
59	5736723,901	4288309,629	-162,405	-189,911	-1089466972,76281	-696442925,297745
60	5736642,698	4288214,673	21,99	-123,942	-711010969,275516	94297840,65927
61	5736745,891	4288185,687	109,762	-12,827	-73585239,543857	470679837,376494
62	5736752,46	4288201,846	88,831	173,399	994747139,81154	380925258,182026
63	5736834,722	4288359,086	135,355	306,604	1758936473,10409	580450844,08553
64	5736887,815	4288508,45	89,161	269,01	1543280191,11315	382367701,91045
65	5736923,883	4288628,096	-16,975	133,422	765431858,317626	-72799461,9296
66	5736870,84	4288641,872	-50,473	132,934	762625188,24456	-216460621,205456
67	5736873,41	4288761,03	5,139	238,316	1367188723,57756	22039942,93317
68	5736875,979	4288880,188	24,626	273,647	1569878901,02541	105617963,509688
69	5736898,036	4289034,677	48,211	262,631	1506687268,09272	206778650,812847
70	5736924,19	4289142,819	52,307	216,284	1240804911,50996	224352193,433433
71	5736950,343	4289250,961	25,863	211,667	1214323068,25178	110932897,604343
72	5736950,053	4289354,486	-0,581	207,049	1187829771,5236	-2492114,956366
73	5736949,762	4289458,01	12,978	293,437	1683433327,31199	55668586,05378
74	5736963,031	4289647,923	51,096	301,562	1730050045,55442	219183850,273608
75	5737000,858	4289759,572	36,295	243,942	1399495463,30224	155696823,66574
76	5736999,326	4289891,865	15,655	218,738	1254899758,57059	67158257,146575
77	5737016,513	4289978,31	75,804	142,527	817679752,548351	325197515,81124
78	5737075,13	4290034,392	131,327	56,15	322136768,5495	563397346,598184
79	5737147,84	4290034,46	133,639	10,605	60842452,8432	573315915,19994
80	5737208,769	4290044,997	116,592	6,774	38863852,201206	500184926,290224
81	5737264,432	4290041,234	84,691	-7,433	-42645086,523056	363327882,148694
82	5737293,46	4290037,564	55,303	14,008	80368006,78768	237251947,401892
83	5737319,735	4290055,242	33,976	48,048	275666738,62728	145758916,902192
84	5737327,436	4290085,612	9,513	54,847	314675197,882292	40811584,426956
85	5737329,248	4290110,089	-39,866	33,543	192447234,965664	-171029528,808074
86	5737287,57	4290119,155	-85,168	9,972	57212231,64804	-365380868,19304
87	5737244,08	4290120,061	-159,089	-10,525	-60384493,942	-682510910,384429
88	5737128,481	4290108,63	-211,736	-44,857	-257350372,272217	-908370440,88168
89	5737032,344	4290075,204	-141,982	-14,374	-82464102,912656	-609113457,614328
90	5736986,499	4290094,256	-79,821	71,179	408352962,012321	-342439613,608176
91	5736952,523	4290146,383	-40,335	183,25	1051296549,83975	-173043054,358305
92	5736946,164	4290277,506	-0,017	270,28	1550581809,20592	-72934,717602
93	5736952,506	4290416,663	55,271	259,371	1487999108,43373	237135619,380673
94	5737001,435	4290536,877	96,496	180,954	1038133357,66899	414019646,482992
95	5737049,002	4290597,617	51,191	97,456	559109847,538912	219639982,611847
96	5737052,626	4290634,333	-33,682	41,001	235224894,718626	-144517145,604106
97	5737015,32	4290638,618	-65,245	12,636	72492925,58352	-279942716,63141
98	5736987,381	4290646,969	-33,382	121,624	697755353,226744	-143230377,119158

	X	Y	X(k-1) - X(k+1)	Y(k+1) - Y(k-1)	X * (Y(k+1) - Y(k-1))	Y * (X(k+1) - X(k-1))
99	5736981,938	4290760,242	3,265	214,565	1230955529,52697	14009332,19013
100	5736990,646	4290861,534	128,121	145,254	833320839,294084	549749470,597614
101	5737110,059	4290905,496	218,025	50,371	288983970,781889	935524670,7654
102	5737208,671	4290911,905	228,952	-22,887	-131307494,853177	982412862,47356
103	5737339,011	4290882,609	144,918	-163,544	-938307371,214984	621826125,931062
104	5737353,589	4290748,361	-16,057	-258,938	-1485618863,62848	-68896546,432577
105	5737322,954	4290623,671	1,478	-240,456	-1379573728,22702	6341541,785738
106	5737355,067	4290507,905	64,225	-231,532	-1328381293,37264	275557870,198625
107	5737387,179	4290392,139	102,005	-151,677	-870229675,149183	437641450,138695
1	5737457,072	4290356,228	69,893	-35,911	-206037820,912592	299865867,843604
			Сума: 0,000	Сума: 0,000	Сума: 1893171, 796985	Сума: -1893171, 797086
					Площа: 94,6586 га	Площа: 94,6586 га

Площа землекористування: 94,6586 га

Периметр: 11931,92 м

Похибка обчислення площі: га

Виконав _____ *О.П. Монько*

ВІДОМІСТЬ
вирахування площі земельної ділянки

Землекористувач: ***Головне управління Держгеокадастру у Чернігівській області***

Адреса земельної ділянки: ***Чернігівська область, Корюківський район, Охрамієвицька сільська рада***

№	Координати		Різниці		Добутки	
	X	Y	X(k-1) - X(k+1)	Y(k+1) - Y(k-1)	X * (Y(k+1) - Y(k-1))	Y * (X(k+1) - X(k-1))
1	5745341,543	4290254,696	-0,584	-74,719	-429286174,751417	-2505508,742464
2	5745340,959	4290179,977	26,279	-178,625	-1026261528,80138	112741639,615583
3	5745367,822	4290076,071	40,295	-213,428	-1226222363,51382	172868615,280945
4	5745381,254	4289966,549	-33,871	-215,762	-1239634950,12555	-145305456,981179
5	5745333,951	4289860,309	28,615	-160,528	-922286968,486128	122754352,742035
6	5745409,869	4289806,021	72,701	-128,38	-737595718,98222	311873187,532721
7	5745406,652	4289731,929	-17,787	-187,805	-1079016096,27886	-76301461,821123
8	5745392,082	4289618,216	-33,9	-264,585	-1520144564,01597	-145418057,5224
9	5745372,752	4289467,344	-37,223	-290,519	-1669139946,53829	-159666842,945712
10	5745354,859	4289327,697	-149,084	-112,583	-646829286,090797	-639470130,379548
11	5745223,668	4289354,761	-259,578	53,55	307656727,4214	-1113422130,15086
12	5745095,281	4289381,247	-140,318	-169,193	-972029905,878233	-601877397,816546
13	5745083,35	4289185,568	53,881	-377,054	-2166206657,4509	231105607,589408
14	5745149,162	4289004,193	29,134	-187,332	-1076250282,81578	124955848,158862
15	5745112,484	4288998,236	-30,079	-193,27	-1110357889,78268	-129008777,940644
16	5745119,083	4288810,923	-21,607	-350,939	-2016186345,86894	-92668337,613261
17	5745090,877	4288647,297	-59,723	-346,46	-1990444185,24542	-256130882,518731
18	5745059,36	4288464,463	-61,647	-357,622	-2054559618,44192	-264370968,750561
19	5745029,23	4288289,675	-59,675	-346,183	-1988831453,92909	-255903686,355625
20	5744999,685	4288118,28	86,899	-203,684	-1170164515,83954	372633190,41372
21	5745116,129	4288085,991	233,85	-64,845	-372542055,385005	1002768908,99535
22	5745233,535	4288053,435	84,849	-180,523	-1037146793,43881	363837045,906315
23	5745200,978	4287905,468	70,616	-183,369	-1053491758,13488	302794732,528288
24	5745304,151	4287870,066	95,235	-213,806	-1228380499,30871	408355305,73551
25	5745296,213	4287691,662	125,13	-193,691	-1112812168,79218	536518857,66606
26	5745429,281	4287676,375	164,721	57,221	328759208,888101	706270340,166375
27	5745460,934	4287748,883	132,547	140,402	806674206,055468	568328251,195001
28	5745561,828	4287816,777	280,459	60,859	349669147,290252	1202556805,46064
29	5745741,393	4287809,742	357,076	-13,99	-80382922,08807	1531073951,43439
30	5745918,904	4287802,787	301,321	111,017	637894678,965368	1292005023,58163
31	5746042,714	4287920,759	322,101	112,14	644361229,94796	1381143564,39466
32	5746241,005	4287914,927	398,087	-11,709	-67282735,927545	1706963189,54465
33	5746440,801	4287909,05	315,208	-44,347	-254837410,201947	1351583235,8324
34	5746556,213	4287870,58	172,266	-84,436	-485216220,400868	738654313,33428
35	5746613,067	4287824,614	118,011	-95,411	-548290099,335537	506010470,522754
36	5746674,224	4287775,169	143,983	-51,286	-294723934,252064	617366732,158127
37	5746757,05	4287773,328	251,757	-5,595	-32153105,69475	1079476949,7373
38	5746925,981	4287769,574	160,889	118,567	681395772,789227	689854958,991286
39	5746917,939	4287891,895	-17,515	266,427	1531134105,73395	-75102426,540925
40	5746908,466	4288036,001	-17,361	264,084	1517666575,33514	-74444593,013361
41	5746900,578	4288155,979	-13,96	212,34	1220296868,73252	-59862657,46684
42	5746894,506	4288248,341	-18,447	154,777	889487090,955162	-79105317,146427
43	5746882,131	4288310,756	-60,331	38,447	220950377,290557	-258718076,220236
44	5746834,175	4288286,788	-139,258	-14,749	-84760057,247075	-597178241,523304
45	5746742,873	4288296,007	-119,891	66,373	381428564,709629	-514128096,575237
46	5746714,284	4288353,161	-28,128	148,417	852910093,888428	-120622797,712608

	X	Y	X(k-1) - X(k+1)	Y(k+1) - Y(k-1)	X * (Y(k+1) - Y(k-1))	Y * (X(k+1) - X(k-1))
47	5746714,745	4288444,424	132,341	126,293	725769845,290285	567537023,516584
48	5746846,625	4288479,454	114,012	143,237	823161070,025125	488938119,509448
49	5746828,757	4288587,661	-63,145	115,277	662477178,620689	-270802867,853845
50	5746783,48	4288594,731	-173,432	38,542	221492528,88616	-743779561,386792
51	5746655,325	4288626,203	-244,143	57,29	329225883,56925	-1047038067,07903
52	5746539,337	4288652,021	-233,709	52,022	298946469,389414	-1002296575,17589
53	5746421,616	4288678,225	-240,063	63,075	362455543,4292	-1029552960,72818
54	5746299,274	4288715,096	-244,108	73,568	422743744,989632	-1046909664,65437
55	5746177,508	4288751,793	-262,704	-60,59	-348160895,20972	-1126672251,02827
56	5746036,57	4288654,506	-272,673	-188,22	-1081519003,2054	-1169400290,11454
57	5745904,835	4288563,573	-243,054	-63,456	-364612137,20976	-1042352530,67194
58	5745793,516	4288591,05	-226,879	56,001	321770182,689516	-972991248,83295
59	5745677,956	4288619,574	-184,578	98,061	563426926,043316	-791584823,729772
60	5745608,938	4288689,111	-59,596	240,06	1379290881,65628	-255588716,259156
61	5745618,36	4288859,634	18,673	337,947	1941714487,90692	80085875,945682
62	5745627,611	4289027,058	18,562	335,931	1930134428,99084	79612920,250596
63	5745636,922	4289195,565	-20,844	334,466	1921720198,75365	-89403992,35686
64	5745606,767	4289361,524	-29,359	282,477	1623001762,72186	-125931364,983116
65	5745607,563	4289478,042	1,561	228,561	1313221810,20684	6695875,223562
66	5745608,328	4289590,085	-77,095	211,533	1215385766,44682	-330705947,603075
67	5745530,468	4289689,575	-20,482	268,802	1544410080,85934	-87861421,87515
68	5745587,846	4289858,887	110,796	326,941	1878468235,95909	475299205,244052
69	5745641,264	4290016,516	-90,816	272,248	1564239342,84147	-389602139,917056
70	5745497,03	4290131,135	-299,721	238,18	1368462482,6054	-1285842393,91334
1	5745341,543	4290254,696	-155,487	123,561	709900146,394623	-667078831,916952
		Зовн. контур	Сума: 0,000	Сума: 0,000	Сума: 3943397, 609543	Сума: -3943397, 609432
					Площа: 197,1699 га	Площа: 197,1699 га
73	5746123,001	4288323,864	13,381	23,417	134556962,314417	57382061,624184
74	5746136,382	4288347,281	16,726	73,596	422892653,169672	71726896,622006
75	5746139,727	4288397,46	-10,036	85,304	490168703,272008	-43038356,90856
76	5746126,346	4288432,585	-42,234	34,707	199430807,090622	-181117661,79489
77	5746097,493	4288432,167	-61,888	-1,673	-9613221,105789	-265402489,951296
78	5746064,458	4288430,912	-28,017	48,924	281120457,543192	-120148968,861504
79	5746069,476	4288481,091	48,507	80,287	461334680,019612	208021352,281137
80	5746112,965	4288511,199	93,668	41,816	240279459,74444	401696266,987932
81	5746163,144	4288522,907	98,685	0	0	423212883,077295
82	5746211,65	4288511,199	66,905	-60,214	-346002388,2931	286922841,769095
83	5746230,049	4288462,693	36,798	-97,013	-557459015,743637	157806850,177014
84	5746248,448	4288414,186	76,942	-103,704	-595908949,051392	329959164,299212
85	5746306,991	4288358,989	127,121	-78,614	-451740177,790474	545140483,040669
86	5746375,569	4288335,572	95,34	-81,959	-470967195,259671	408849913,43448
87	5746402,331	4288277,03	-33,453	-127,12	-730482664,31672	-143455731,48459
88	5746342,116	4288208,452	-140,502	-85,304	-490185967,863264	-602501863,922904
89	5746261,829	4288191,726	-152,21	-18,399	-105725471,391771	-652705662,61446
90	5746189,906	4288190,053	-132,138	10,035	57663015,70671	-566632857,223314
91	5746129,691	4288201,761	-86,977	-23,417	-134557118,974147	-372974924,566497
92	5746102,929	4288166,636	-18,399	-73,596	-422890191,162684	-78897977,935764
93	5746111,292	4288128,165	-18,399	-95,34	-547834250,57928	-78897270,107835
94	5746084,53	4288071,296	-88,649	-66,905	-384441785,47965	-380133232,319104
95	5746022,643	4288061,26	-148,864	51,852	297942766,084836	-638337951,40864
96	5745935,666	4288123,148	-112,067	107,049	615096667,109634	-480557096,826916

	X	Y	X(k-1) - X(k+1)	Y(k+1) - Y(k-1)	X * (Y(k+1) - Y(k-1))	Y * (X(k+1) - X(k-1))
97	5745910,576	4288168,309	-15,054	102,03	586255256,06928	-64554085,723686
98	5745920,612	4288225,178	53,524	80,286	461316982,255032	229522964,427272
99	5745964,1	4288248,595	155,555	60,215	345993228,2815	667058510,195225
100	5746076,167	4288285,393	158,901	75,269	432501407,013923	681412837,233093
73	5746123,001	4288323,864	46,834	38,471	221059097,971471	200839359,846576
		Внутр. контур	Сума: 0,000	Сума: 0,000	Сума: -196253, 365234	Сума: 196253,365234
					Площа: 9,8127 га	Площа: 9,8127 га

Площа землекористування: 187,3572 га

Периметр: 10879,97 м

Похибка обчислення площі: га

Виконав _____ *О.П. Монько*

ВІДОМІСТЬ
вирахування площі земельної ділянки

Землекористувач: ***Головне управління Держгеокадастру у Чернігівській області***

Адреса земельної ділянки: ***Чернігівська область, Корюківський район, Охрамієвицька сільська рада***

№	Координати		Різниці		Добутки	
	X	Y	X(k-1) - X(k+1)	Y(k+1) - Y(k-1)	X * (Y(k+1) - Y(k-1))	Y * (X(k+1) - X(k-1))
1	5742860,513	4292941,029	-164,944	40,886	234802594,934518	-708094865,087376
2	5742695,569	4292981,915	-332,629	82,451	473490992,359619	-1427970281,40454
3	5742527,884	4293023,48	-245,267	-136,966	-786531074,159944	-1052936989,86916
4	5742450,302	4292844,949	-57,442	-199,46	-1145389137,23692	-246589599,560458
5	5742470,442	4292824,02	82,282	-85,505	-491009935,14321	353222146,01364
6	5742532,584	4292759,444	84,953	-115,879	-665438933,301336	364682793,046132
7	5742555,395	4292708,141	-21,996	-77,362	-444255570,46799	-94422408,269436
8	5742510,588	4292682,082	-154,788	-27,688	-158998633,160544	-664455674,108616
9	5742400,607	4292680,453	-144,198	4,886	28057369,365802	-618995935,961694
10	5742366,39	4292686,968	-64,998	17,166	98573461,45074	-279016067,546064
11	5742335,609	4292697,619	-121,82	-36,027	-206879124,985443	-522936423,94658
12	5742244,57	4292650,941	-200,888	-15,988	-91807006,18516	-862342062,235608
13	5742134,721	4292681,631	-199,201	-128,588	-738369619,503948	-855106473,576831
14	5742045,369	4292522,353	-218,299	-178,982	-1027722764,23436	-937053337,137547
15	5741916,422	4292502,649	-216,056	9,014	51757634,627908	-927420952,332344
16	5741829,313	4292531,367	-78,066	175,045	1005078512,09409	-335100753,696222
17	5741838,356	4292677,694	16,854	272,711	1565862479,90312	72348789,854676
18	5741846,167	4292804,078	-107,383	146,204	839480877,000068	-460974180,307874
19	5741730,973	4292823,898	-207,726	80,224	460624625,577952	-891731137,035948
20	5741638,441	4292884,302	-138,798	14,157	81284375,409237	-595843755,348996
21	5741592,175	4292838,055	-101,975	-162,336	-932067107,3208	-437762160,658625
22	5741536,466	4292721,966	27,074	-233,703	-1341814296,7136	116221154,507484
23	5741619,249	4292604,352	168,069	-238,784	-1371006810,75322	721453720,836288
24	5741704,535	4292483,182	107,947	-273,045	-1567743714,75908	463360682,047354
25	5741727,196	4292331,307	-21,716	-164,145	-942475810,58742	-93212266,662812
26	5741682,819	4292319,037	-124,635	-123,639	-709895922,058341	-534973183,176495
27	5741602,561	4292207,668	-104,808	-164,223	-942903197,375103	-449857701,267744
28	5741578,011	4292154,814	-54,839	-235,467	-1351952149,51614	-235377477,844946
29	5741547,722	4291972,201	-63,317	-381,735	-2191749719,65767	-271754803,850717
30	5741514,694	4291773,079	129,553	-237,899	-1365900604,18791	556012077,703687
31	5741677,275	4291734,302	308,873	-73,669	-422983623,171975	1325600849,06165
32	5741823,567	4291699,41	122,694	-117,64	-675468124,42188	526565767,41054
33	5741799,969	4291616,662	74,404	-115,197	-661438131,028893	319313446,119448
34	5741897,971	4291584,213	121,89	46,532	267181996,386572	523101199,72257
35	5741921,859	4291663,194	139,652	39,184	224991466,123056	599339348,368488
36	5742037,623	4291623,397	120,664	-94,287	-541399501,359801	517844445,575608
37	5742042,523	4291568,907	122,175	-112,73	-647300453,61779	524322431,212725
38	5742159,798	4291510,667	278,672	-112,15	-643983221,3457	1195923860,59422
39	5742321,195	4291456,757	279,717	-50,095	-287661580,263525	1200393409,69777
40	5742439,515	4291460,572	208,866	6,734	38669587,69401	896340203,831352
41	5742530,061	4291463,491	186,421	8,317	47760622,517337	800018915,455711
42	5742625,936	4291468,889	143,651	83,767	481042546,780912	616473797,373739
43	5742673,712	4291547,258	145,358	185,165	1063342177,88248	623810726,328364
44	5742771,294	4291654,054	149,033	162,511	933263505,759234	639598078,629782
45	5742822,745	4291709,769	150,678	80,205	460603098,262725	646666244,573382
46	5742921,972	4291734,259	141,085	57,83	332113177,64076	605499327,931015

	X	Y	X(k-1) - X(k+1)	Y(k+1) - Y(k-1)	X * (Y(k+1) - Y(k-1))	Y * (X(k+1) - X(k-1))
47	5742963,83	4291767,599	59,621	73,749	423537839,49867	255879476,019979
48	5742981,593	4291808,008	-1,225	97,348	559067772,115364	-5257464,8098
49	5742962,605	4291864,947	29,612	242,656	1393564333,87888	127090704,810564
50	5743011,205	4292050,664	-67,146	207,142	1189618827,02611	-288194033,884944
51	5742895,459	4292072,089	-242,451	44,879	257735405,304461	-1040617170,05014
52	5742768,754	4292095,543	-114,845	206,012	1183079276,54905	-492925712,635835
53	5742780,614	4292278,101	22,412	344,978	1981132970,65649	96198536,799612
54	5742791,166	4292440,521	-21,526	168,679	968688271,089714	-92399074,655046
55	5742759,088	4292446,78	-31,719	81,528	468195662,926464	-136152119,41482
56	5742759,447	4292522,049	31,808	205,642	1180952538,19997	136536541,334592
57	5742790,896	4292652,422	68,423	283,655	1628971351,60488	293716156,670506
58	5742827,87	4292805,704	69,617	288,607	1657420323,07709	298852254,695368
1	5742860,513	4292941,029	32,643	135,325	777152598,921725	140134474,009647
			Сума: 0,000	Сума: 0,000	Сума: 2952506, 101335	Сума: -2952506, 101160
					Площа: 147,6253 га	Площа: 147,6253 га

Площа землекористування: 147,6253 га

Периметр: 6599,38 м

Похибка обчислення площі: га

Виконав _____ *О.П. Монько*

ВІДОМІСТЬ
вирахування площі земельної ділянки

Землекористувач: ***Головне управління Держгеокадастру у Чернігівській області***

Адреса земельної ділянки: ***Чернігівська область, Корюківський район, Охрамієвицька сільська рада***

№	Координати		Різниці		Добутки	
	X	Y	X(k-1) - X(k+1)	Y(k+1) - Y(k-1)	X * (Y(k+1) - Y(k-1))	Y * (X(k+1) - X(k-1))
1	5743706,608	4283772,533	-12,234	47,109	270580274,596272	-52407673,168722
2	5743694,374	4283819,642	-140,245	63,511	364787773,387114	-600784285,69229
3	5743566,363	4283836,044	-303,202	38,849	223131809,636187	-1298867656,21289
4	5743391,172	4283858,491	-335,987	43,049	247247246,563428	-1439320762,81562
5	5743230,376	4283879,093	-222,012	32,962	189308359,653712	-951072565,195116
6	5743169,16	4283891,453	-231,115	46,666	268010732,02056	-990071573,160095
7	5742999,261	4283925,759	-332,259	67,089	385292077,421229	-1423372888,75958
8	5742836,901	4283958,542	-353,747	71,427	410193611,327727	-1515437482,35687
9	5742645,514	4283997,186	-384,595	77,656	445950880,035184	-1647603897,74967
10	5742452,306	4284036,198	-174,37	237,891	1366077721,52665	-747007391,84526
11	5742471,144	4284235,077	33,281	351,351	2017622978,91554	142583627,597637
12	5742485,587	4284387,549	20,165	178,547	1025303574,10209	86394674,925585
13	5742491,309	4284413,624	78,395	129,564	744020143,959276	335876606,05348
14	5742563,982	4284517,113	149,152	107,817	619146020,847294	639044296,438176
15	5742640,461	4284521,441	109,036	201,35	1156280656,82235	467167079,840876
16	5742673,018	4284718,463	-25,201	210,513	1208907325,03823	-107979189,986063
17	5742615,26	4284731,954	-88,527	-66,375	-381166087,8825	-379314465,691758
18	5742584,491	4284652,088	-102,562	-168,365	-966850237,827215	-439442487,449456
19	5742512,698	4284563,589	-199,832	-76,091	-436953533,703518	-856192911,117048
20	5742384,659	4284575,997	-306,664	29,647	170244477,985373	-1313925213,54401
21	5742206,034	4284593,236	-168,253	141,03	809823316,97502	-720895665,736708
22	5742216,406	4284717,027	20,9	249,445	1432367171,39467	89550585,8643
23	5742226,934	4284842,681	-33,684	161,975	930097207,63465	-144330640,866804
24	5742182,722	4284879,002	-47,192	169,513	973374619,754386	-202212009,862384
25	5742179,742	4285012,194	-67,196	220,498	1266139148,75152	-287935679,388024
26	5742115,526	4285099,5	-76,512	201,769	1158580907,56549	-327861532,944
27	5742103,23	4285213,963	-22,834	212,556	1220518494,15588	-97848575,631142
28	5742092,692	4285312,056	-183,666	125,647	721476720,471724	-787066124,077296
29	5741919,564	4285339,61	-336,613	53,574	307617598,721736	-1442501022,14093
30	5741756,079	4285365,63	-310,857	-45,97	-263948526,95163	-1332135903,64491
31	5741608,707	4285293,64	-207,661	-190,856	-1095820471,38319	-889888362,57604
32	5741548,418	4285174,774	-100,482	-281,26	-1614867908,04668	-430582931,641068
33	5741508,225	4285012,38	-38,518	-264,518	-1518732272,66055	-165050106,85284
34	5741509,9	4284910,256	50,241	-115,517	-663241999,1183	215278176,171696
35	5741558,466	4284896,863	73,693	-117,217	-673008258,709122	315766904,525059
36	5741583,593	4284793,039	50,241	-207,597	-1191935529,15602	215272287,072399
37	5741608,707	4284689,266	219,123	-142,016	-815400302,133312	938873966,033718
38	5741802,716	4284651,023	356,709	-70,315	-403734857,97554	1528373581,76331
39	5741965,416	4284618,951	144,561	-146,293	-840009346,602888	619388800,175511
40	5741947,277	4284504,73	-35,108	-221,076	-1269406736,21005	-150420392,06084
41	5741930,308	4284397,875	-68,729	-117,634	-675446229,851272	-294462381,550875
42	5741878,548	4284387,096	-69,017	-121,606	-698246882,708088	-295695544,204632
43	5741861,291	4284276,269	-35,585	-228,535	-1312216270,13869	-152455971,032365
44	5741842,963	4284158,561	31,275	-156,515	-898684551,353945	133987058,995275
45	5741892,566	4284119,754	193,14	-62,454	-358604158,316964	827434889,28756
46	5742036,103	4284096,107	287,914	-47,432	-272356256,437496	1233451246,5508

	X	Y	X(k-1) - X(k+1)	Y(k+1) - Y(k-1)	X * (Y(k+1) - Y(k-1))	Y * (X(k+1) - X(k-1))
47	5742180,48	4284072,322	197,579	-103,071	-591852284,25408	846442725,308438
48	5742233,682	4283993,036	174,057	-134,075	-769889980,91415	745658975,867052
49	5742354,537	4283938,247	240,809	-109,17	-626892844,80429	1031610885,32182
50	5742474,491	4283883,866	250,09	-113,378	-651070272,840598	1071356516,04794
51	5742604,627	4283824,869	253,559	-194,16	-1114984114,37832	1086202349,95877
52	5742728,05	4283689,706	294,067	-169,381	-972709019,83705	1259691780,7743
53	5742898,694	4283655,488	300,1	-60,176	-345584671,810144	1285525011,9488
54	5743028,15	4283629,53	227,564	-45,631	-262060117,51265	974799870,36492
55	5743126,258	4283609,857	73,703	-181,703	-1043543270,45737	315714897,290471
56	5743101,853	4283447,827	82,012	-106,881	-613828469,150493	351294123,187924
57	5743208,27	4283502,976	190,408	98,676	566716819,25052	815613234,654208
58	5743292,261	4283546,503	240,832	124,807	716803077,218627	1031615071,4105
59	5743449,102	4283627,783	214,127	110,968	637339059,950736	917240366,290441
60	5743506,388	4283657,471	150,652	83,343	478681052,895084	645341565,321092
61	5743599,754	4283711,126	200,22	115,062	660870074,894748	857684641,64772
1	5743706,608	4283772,533	106,854	61,407	352703791,677456	457738230,241182
			Сума: 0,000	Сума: 0,000	Сума: 2169262, 024504	Сума: -2169262, 024178
					Площа: 108,4631 га	Площа: 108,4631 га

Площа землекористування: 108,4631 га

Периметр: 7762,73 м

Похибка обчислення площі: га

Виконав _____ *О.П. Монько*

ВІДОМІСТЬ
вирахування площі земельної ділянки

Землекористувач: ***Головне управління Держгеокадастру у Чернігівській області***

Адреса земельної ділянки: ***Чернігівська область, Корюківський район, Охрамієвицька сільська рада***

№	Координати		Різниці		Добутки	
	X	Y	X(k-1) - X(k+1)	Y(k+1) - Y(k-1)	X * (Y(k+1) - Y(k-1))	Y * (X(k+1) - X(k-1))
1	5740094,093	4287780,113	-21,637	148,208	850727865,335344	-92774698,304981
2	5740072,456	4287928,321	-42,24	289,34	1660832564,41904	-181122092,27904
3	5740051,853	4288069,453	-43,875	300,541	1725120923,95247	-188139047,250375
4	5740028,581	4288228,862	114,759	161,196	925269647,142876	492112855,974258
5	5740166,612	4288230,649	254,22	3,291	18890888,320092	1090153995,58878
6	5740282,801	4288232,153	246,323	3,189	18305761,852389	1056290208,62342
7	5740412,935	4288233,838	138,26	145,223	833639987,659505	592891210,44188
8	5740421,061	4288377,376	15,954	281,815	1617736761,30572	68416772,656704
9	5740428,889	4288515,653	69,041	160,665	922286007,451185	296083409,198773
10	5740490,102	4288538,041	64,946	-176,12	-1011015116,76424	278523391,610786
11	5740493,835	4288339,533	53,749	-197,015	-1130963392,90253	230493961,559217
12	5740543,851	4288341,026	54,495	50,747	291315378,806697	233693144,21187
13	5740548,33	4288390,28	18,662	76,866	441252987,93378	80029939,40536
14	5740562,513	4288417,892	117,947	55,97	321299283,85261	505806025,107724
15	5740666,277	4288446,25	199,317	-10,448	-59978481,262096	854760241,21125
16	5740761,83	4288407,444	121,955	-9,68	-55570574,5144	522992729,83302
17	5740788,232	4288436,57	-63,411	95,22	546637855,45104	-271934051,34027
18	5740698,419	4288502,664	-114,905	137,9	791642311,9801	-492770398,60692
19	5740673,327	4288574,47	35,213	76,465	438960585,949055	151013572,81211
20	5740733,632	4288579,129	48,246	58,931	338307173,667392	206906788,657734
21	5740721,573	4288633,401	-36,585	73,408	421414889,230784	-156899652,975585
22	5740697,047	4288652,537	-81,354	94,485	542409760,485795	-348899038,495098
23	5740640,219	4288727,886	-6,018	156,667	899368881,190073	-25809564,417948
24	5740691,029	4288809,204	28,866	103,256	592760792,890424	123800766,482664
25	5740669,085	4288831,142	-169,335	145,396	834670322,28266	-726249221,43057
26	5740521,694	4288954,6	-298,104	251,031	1441048901,36651	-1278554522,0784
27	5740370,981	4289082,173	-272,207	230,553	1323459750,78249	-1167518191,06581
28	5740249,487	4289185,153	-216,085	191,102	1096973157,46467	-926828573,786005
29	5740154,896	4289273,275	-177,019	164,912	946620424,209152	-759282865,867225
30	5740072,468	4289350,065	-229,79	202,563	1162726299,33548	-985649751,43635
31	5739925,106	4289475,838	-270,142	230,566	1323431571,99	-1158767581,829
32	5739802,326	4289580,631	-226,848	196,129	1125741690,39605	-973082786,981088
33	5739698,258	4289671,967	-201,188	176,573	1013475740,50983	-863030523,696796
34	5739601,138	4289757,204	-197,279	176,978	1015783130,20096	-846279011,447916
35	5739500,979	4289848,945	-190,964	174,914	1003919074,24081	-819206713,93298
36	5739410,174	4289932,118	-212,168	194,336	1115374015,57446	-910186317,611824
37	5739288,811	4290043,281	-209,154	197,505	1133538236,61656	-897279712,394274
38	5739201,02	4290129,623	-158,638	156,019	895424403,93938	-680577583,133474
39	5739130,173	4290199,3	-153,833	139,68	801641702,56464	-659974228,9169
40	5739047,187	4290269,303	-162,582	137,146	787087365,508302	-697520563,820346
41	5738967,591	4290336,446	-218,314	141,432	811673664,330312	-936640510,872044
42	5738828,873	4290410,735	-222,387	146,521	840858945,300833	-954131572,124445
43	5738745,204	4290482,967	-161,327	139,274	799257999,541896	-692170745,617209
44	5738667,546	4290550,009	-177,983	152,257	873752304,551322	-763644962,251847
45	5738567,221	4290635,224	-149,004	182,087	1044918489,57023	-639321810,916896
46	5738518,542	4290732,096	-86,346	231,728	1329775424,70058	-370487553,561216

	X	Y	X(k-1) - X(k+1)	Y(k+1) - Y(k-1)	X * (Y(k+1) - Y(k-1))	Y * (X(k+1) - X(k-1))
47	5738480,875	4290866,952	-68,591	245,571	1409204486,95463	-294314855,104632
48	5738449,951	4290977,667	-42,046	208,343	1195565878,14119	-180418446,986682
49	5738438,829	4291075,295	-189,445	33,831	194137124,023899	-812922759,261275
50	5738260,506	4291011,498	-340,006	-121,64	-698002007,94984	-1458969655,38899
51	5738098,823	4290953,655	-182,083	-124,749	-715822090,070427	-781309714,363365
52	5738078,423	4290886,749	-97,468	-147,42	-845907521,11866	-418224149,651532
53	5738001,355	4290806,235	53,834	-169,635	-973365859,855425	230991262,85499
54	5738132,257	4290717,114	131,709	-262,778	-1507854918,22995	565126060,367826
55	5738133,064	4290543,457	1,541	-331,442	-1901858298,99829	6611727,467237
56	5738133,798	4290385,672	1,389	-298,816	-1714646188,98317	5959345,698408
57	5738134,453	4290244,641	1,536	-330,576	-1896889534,93493	6589815,768576
58	5738135,334	4290055,096	3,832	-328,141	-1882917466,63409	16439491,127872
59	5738138,285	4289916,5	5,85	-274,712	-1576335444,54892	25096011,525
60	5738141,184	4289780,384	174,129	-224,437	-1287851192,91341	746975168,485536
61	5738312,414	4289692,063	108,393	-216,711	-1243555421,55035	464972591,784759
62	5738249,577	4289563,673	-91,352	-194,617	-1116760917,92701	-391860220,655896
63	5738221,062	4289497,446	-4,894	-110,688	-635152212,910656	-20992800,500724
64	5738244,683	4289452,985	42,602	-126,701	-727041339,580783	182739276,06697
65	5738263,664	4289370,745	46,333	-219,078	-1257127326,98179	198739414,728085
66	5738291,016	4289233,907	28,664	-275,99	-1583710937,50584	122946600,710248
67	5738292,328	4289094,755	22,184	-155,837	-894238261,518536	95149278,04492
68	5738313,2	4289078,07	160,676	-86,065	-493867925,558	689151907,97532
69	5738453,004	4289008,69	284,097	-140,988	-809053012,127952	1218494501,80293
70	5738597,297	4288937,082	299,267	-148,516	-852273516,161252	1283537333,71889
71	5738752,271	4288860,174	298,331	-148,051	-849628012,473821	1279499944,56959
72	5738895,628	4288789,031	297,614	-147,696	-847611928,673088	1276403658,67203
73	5739049,885	4288712,478	307,47	-152,587	-875704404,802495	1318650425,61066
74	5739203,098	4288636,444	299,267	-148,515	-852357748,09947	1283447362,68655
75	5739349,152	4288563,963	281,098	-139,499	-800633467,354848	1205506752,87137
76	5739484,196	4288496,945	247,972	35,602	204337116,345992	1063427164,44554
77	5739597,124	4288599,565	347,239	129,647	744121548,335228	1489169024,35104
78	5739831,435	4288626,592	249,76	-119,693	-687017643,949455	1071127377,61792
79	5739846,884	4288479,872	83,683	-332,052	-1905927637,52597	358872861,128576
80	5739915,118	4288294,54	107,107	-183,928	-1055731107,8235	459306363,29578
81	5739953,991	4288295,944	53,604	-146,117	-838704857,302947	229869815,782176
82	5739968,722	4288148,423	31,719	-317,645	-1823272364,69969	136015779,829137
83	5739985,71	4287978,299	31,843	-318,881	-1830372383,19051	136542092,975057
84	5740000,565	4287829,542	33,776	-338,237	-1941480571,10391	144825730,610592
85	5740019,486	4287640,062	55,396	-186,994	-1073349203,76508	237518108,874552
86	5740055,961	4287642,548	21,553	132,593	761091240,036873	92411559,837044
87	5740041,039	4287772,655	38,132	137,565	789628745,530035	163501346,88046
1	5740094,093	4287780,113	53,054	7,458	42809621,745594	227483886,115102
			Сума: 0,000	Сума: 0,000	Сума: 6678392, 699842	Сума: -6678392, 699603
					Площа: 333,9196 га	Площа: 333,9196 га

Площа землекористування: 333,9196 га

Периметр: 11002,20 м

Похибка обчислення площі: га

Виконав _____ *О.П. Монько*

ВІДОМІСТЬ
вирахування площі земельної ділянки

Землекористувач: *Головне управління Держгеокадастру у Чернігівській області*

Адреса земельної ділянки: *Чернігівська область, Корюківський район, Охрамієвицька сільська рада*

№	Координати		Різниці		Добутки	
	X	Y	X(k-1) - X(k+1)	Y(k+1) - Y(k-1)	X * (Y(k+1) - Y(k-1))	Y * (X(k+1) - X(k-1))
1	5740437,14	4291305,28	-23,395	57,142	328020059,05388	-100395087,0256
2	5740413,745	4291362,422	-83,16	203,12	1165992839,8844	-356869699,01352
3	5740353,98	4291508,4	-223,268	86,334	495587720,50932	-958156497,4512
4	5740190,477	4291448,756	-323,394	-117,971	-677176010,762167	-1387828778,99786
5	5740030,586	4291390,429	-315,542	-115,107	-660717700,662702	-1354113918,74752
6	5739874,935	4291333,649	-317,136	-115,689	-664040391,355215	-1360936388,10926
7	5739713,45	4291274,74	-157,78	-230,991	-1325822149,52895	-677077328,4772
8	5739717,155	4291102,658	7,564	-351,272	-2016201924,47116	32457900,505112
9	5739721,014	4290923,468	7,03	-326,458	-1873777842,78841	30165191,98004
10	5739724,185	4290776,2	89,89	-43,185	-247869988,929225	385697872,618
11	5739810,904	4290880,283	178,282	213,98	1228204737,23792	764986718,613806
12	5739902,467	4290990,18	187,786	225,387	1293699397,32973	805787881,94148
13	5739998,69	4291105,67	101,093	149,87	860253603,6703	433800745,49731
14	5740003,56	4291140,05	25,91	65,17	374076032,0052	111183438,6955
15	5740024,6	4291170,84	52,34	54,91	315184750,786	224599881,7656
16	5740055,9	4291194,96	72,61	36,43	209110236,437	311583666,0456
17	5740097,21	4291207,27	210,335	61,044	350398494,08724	902591081,13545
18	5740266,235	4291256,004	339,93	98,01	562603493,69235	1458726653,43972
1	5740437,14	4291305,28	170,905	49,276	282865780,51064	733405528,8784
			Сума: 0,000	Сума: 0,000	Сума: 391136,706140	Сума: -391136, 706140
					Площа: 19,5568 га	Площа: 19,5568 га

Площа землекористування: 19,5568 га

Периметр: 2337,21 м

Похибка обчислення площі: га

Виконав _____ *О.П. Монько*



ВІДОМІСТЬ
вирахування площі земельної ділянки

Землекористувач: ***Головне управління Держгеокадастру у Чернігівській області***

Адреса земельної ділянки: ***Чернігівська область, Корюківський район, Охрамієвицька сільська рада***

№	Координати		Різниці		Добутки	
	X	Y	X(k-1) - X(k+1)	Y(k+1) - Y(k-1)	X * (Y(k+1) - Y(k-1))	Y * (X(k+1) - X(k-1))
1	5742523,26	4289758,27	-100,96	156,93	901174175,1918	-433093994,9392
2	5742422,3	4289915,2	-169,315	283,366	1627207237,4618	-726346992,088
3	5742353,945	4290041,636	-134,2	248,23	1425424519,76735	-575723587,5512
4	5742288,1	4290163,43	-115,36	228,577	1312554987,0337	-494913253,2848
5	5742238,585	4290270,213	-99,06	213,63	1226714428,91355	-424994167,29978
6	5742189,04	4290377,06	-114,405	242,177	1390626115,14008	-490840587,5493
7	5742124,18	4290512,39	-80,506	260,334	1494870156,27612	-345411990,46934
8	5742108,534	4290637,394	-27,294	243,081	1395797484,55325	-117108657,031836
9	5742096,886	4290755,471	-20,955	212,43	1219793641,49298	-89912780,894805
10	5742087,579	4290849,824	137,053	108,232	621477622,850328	588073840,928672
11	5742233,939	4290863,703	285,331	27,056	155361881,453584	1224316431,24069
12	5742372,91	4290876,88	219,481	144,427	829353692,27257	941765948,49928
13	5742453,42	4291008,13	55,82	153,6	882040845,312	239524073,8166
14	5742428,73	4291030,48	-55,06	33,69	193462423,9137	-236264138,2288
15	5742398,36	4291041,82	-33,7	37,36	214536002,7296	-144608109,334
16	5742395,03	4291067,84	-64,06	31,03	178186517,7809	-274885805,8304
17	5742334,3	4291072,85	-66,41	-53,03	-304515987,929	-284970147,9685
18	5742328,62	4291014,81	-18,02	-83,73	-480805175,3526	-77324086,8762
19	5742316,28	4290989,12	-52,38	-34,36	-197305987,3808	-224762010,1056
20	5742276,24	4290980,45	-170,45	15	86134143,6	-731397617,7025
21	5742145,83	4291004,12	-129,45	105,24	604303427,1492	-555470483,334
22	5742146,79	4291085,69	-153,15	89,39	513290501,5581	-657179773,4235
23	5741992,68	4291093,51	-163,25	-49,59	-284745417,0012	-700521015,5075
24	5741983,54	4291036,1	-109	-107,65	-618124528,081	-467722934,9
25	5741883,68	4290985,86	-165,16	-69,775	-400639933,772	-708699224,6376
26	5741818,38	4290966,325	-86,299	-25,817	-148236525,11646	-370306102,881175
27	5741797,381	4290960,043	-35,35	-10,575	-60719507,304075	-151685437,52005
28	5741783,03	4290955,75	-119,641	9,387	53898117,30261	-513374236,88575
29	5741677,74	4290969,43	-190,78	27,38	157207136,5212	-818631147,8554
30	5741592,25	4290983,13	-237,73	53,51	307232601,2975	-1020095419,4949
31	5741440,01	4291022,94	-234,13	35,84	205773209,9584	-1004657200,9422
32	5741358,12	4291018,97	-116,48	-133,81	-768251130,0372	-499817889,6256
33	5741323,53	4290889,13	9,36	-209,05	-1200223683,9465	40162722,2568
34	5741367,48	4290809,92	204,47	-146,4	-840536199,072	877341904,3424
35	5741528	4290742,73	283,534	-34,571	-198490364,488	1216571449,20782
36	5741651,014	4290775,349	219,3	58,15	333877006,4641	940967034,0357
37	5741747,3	4290800,88	149,98	31,742	182254542,7966	643534315,9824
38	5741800,994	4290807,091	74,694	12,454	71508389,579276	320497544,855154
39	5741821,994	4290813,334	110,607	46,786	268636883,811284	474593990,433738
40	5741911,601	4290853,877	183,256	82,916	476096342,308516	786324718,083512
41	5742005,25	4290896,25	161,209	37,663	216261143,73075	691731093,56625
42	5742072,81	4290891,54	70,12	-198,53	-1139973714,9693	300877314,7848
43	5742075,37	4290697,72	16,37	-262,18	-1505457320,5066	70238721,6764
44	5742089,18	4290629,36	-31,63	-95,53	-548541779,3654	-135712606,6568
45	5742043,74	4290602,19	-64,98	-76,42	-438806982,6108	-278803330,3062
46	5742024,2	4290552,94	24,858	-146,146	-839173868,7332	106654564,98252

	X	Y	X(k-1) - X(k+1)	Y(k+1) - Y(k-1)	X * (Y(k+1) - Y(k-1))	Y * (X(k+1) - X(k-1))
47	5742068,598	4290456,044	95,81	-209,1	-1200666543,8418	411068593,57564
48	5742120,01	4290343,84	-117,797	-213,342	-1225035367,17342	-505389633,32048
49	5741950,801	4290242,702	-315,625	-188,651	-1083224760,55945	-1354107852,81875
50	5741804,385	4290155,189	-169,379	-101,238	-581288792,32863	-726662195,757631
51	5741781,422	4290141,464	-38,395	-22,949	-131768141,853478	-164719981,51028
52	5741765,99	4290132,24	-4,424	-166,38	-955315025,4162	-18979545,02976
53	5741776,998	4289975,084	23,08	-329,49	-1891858103,07102	99012624,93872
54	5741789,07	4289802,75	36,652	-158,049	-907484020,72443	157229850,393
55	5741813,65	4289817,035	44,1	25,63	147162683,8495	189180931,2435
56	5741833,17	4289828,38	174,88	101,637	583582697,89929	750205187,0944
57	5741988,53	4289918,672	319,16	185,49	1065081452,4297	1369170443,35552
58	5742152,33	4290013,87	233,353	-31,342	-179970538,32686	1001087606,60611
59	5742221,883	4289887,33	134,39	-244,5	-1403973250,3935	576517958,2787
60	5742286,72	4289769,37	124,837	-193,34	-1110213714,4448	535521938,84269
61	5742346,72	4289693,99	90,63	-120,05	-689368723,736	388774966,3137
62	5742377,35	4289649,32	176,54	64,28	369120016,058	757294690,9528
1	5742523,26	4289758,27	145,91	108,95	625647909,177	625918629,1757
			Сума: 0,000	Сума: 0,000	Сума: 934850,098700	Сума: -934850,098630
					Площа: 46,7425 га	Площа: 46,7425 га

Площа землекористування: 46,7425 га

Периметр: 6335,22 м

Похибка обчислення площі: га

Виконав _____ *О.П. Монько*

ВІДОМІСТЬ
вирахування площі земельної ділянки

Землекористувач: *Головне управління Держгеокадастру у Чернігівській області*

Адреса земельної ділянки: *Чернігівська область, Корюківський район, Охрамієвицька сільська рада*

№	Координати		Різниці		Добутки	
	X	Y	X(k-1) - X(k+1)	Y(k+1) - Y(k-1)	X * (Y(k+1) - Y(k-1))	Y * (X(k+1) - X(k-1))
1	5744726,257	4283505,8	-185,375	35,129	201806488,682153	-794054887,675
2	5744540,882	4283540,929	-377,164	71,474	410585315,000068	-1615597430,94536
3	5744349,093	4283577,274	-316,953	-105,896	-608303591,552328	-1357692667,72612
4	5744223,929	4283435,033	-233,795	-175,725	-1009403749,92353	-1001445693,54024
5	5744115,298	4283401,549	-61,62	-109,736	-630336236,341328	-263943203,44938
6	5744162,309	4283325,297	-4,822	-87,767	-504147893,374003	-20654194,582134
7	5744110,476	4283313,782	-101,199	-7,585	-43569077,96046	-433467071,424618
8	5744061,11	4283317,712	-77,452	-152,274	-874671161,46414	-331751523,429824
9	5744033,024	4283161,508	-59,37	-330,191	-1896628008,22758	-254291298,72996
10	5744001,74	4282987,521	-65,98	-366,947	-2107744206,48778	-282591516,63558
11	5743967,044	4282794,561	-66,402	-369,292	-2121201077,61285	-284386124,439522
12	5743935,338	4282618,229	-154,937	-160,489	-921838438,460282	-663536020,546573
13	5743812,107	4282634,072	-262,216	33,711	193629649,939077	-1122975175,82355
14	5743673,122	4282651,94	-267,782	34,426	197731690,897972	-1146817101,79708
15	5743544,325	4282668,498	-271,317	34,881	200340569,600325	-1161960768,87187
16	5743401,805	4282686,821	-276,217	35,511	203953941,497355	-1182950905,63616
17	5743268,108	4282704,009	-289,163	37,175	213505991,9149	-1238399539,35447
18	5743112,642	4282723,996	-146,43	-39,379	-226158032,729318	-627119274,73428
19	5743121,678	4282664,63	203,974	-103,246	-592954340,766788	873552235,23962
20	5743316,616	4282620,75	352,831	-65,637	-376974072,724392	1511041361,84325
21	5743474,509	4282598,993	322,926	-44,498	-255573128,701482	1382962562,41352
22	5743639,542	4282576,252	312,281	-43,031	-247154553,131802	1337367194,55081
23	5743786,79	4282555,962	321,413	-44,289	-254386573,14231	1376469159,41431
24	5743960,955	4282531,963	346,463	-47,741	-274222439,952655	1483738871,49687
25	5744133,253	4282508,221	303,108	-29,814	-171255588,804942	1298062501,85087
26	5744264,063	4282502,149	293,307	-13,614	-78202410,953682	1256087857,81674
27	5744426,56	4282494,607	313,273	-14,541	-83529706,60896	1341589933,01871
28	5744577,336	4282487,608	83,174	105,171	604162943,004456	356191624,307792
29	5744509,734	4282599,778	-126,553	209,986	1206266621,00372	-541975849,705234
30	5744450,783	4282697,594	-27,639	254,327	1460968934,28804	-118369478,800566
31	5744482,095	4282854,105	37,835	209,985	1206255072,71858	162041785,062675
32	5744488,618	4282907,579	-14,351	75,647	434553330,485846	-61464006,666229
33	5744467,744	4282929,752	-63,928	28,694	164831757,446336	-273799133,185856
34	5744424,69	4282936,273	-99,155	1,304	7490729,79576	-424674546,149315
35	5744368,589	4282931,056	-37,363	122,377	702978594,816053	-160023153,045328
36	5744387,327	4283058,65	40,187	273,651	1571957336,42088	172123277,96755
37	5744408,776	4283204,707	42,484	289,291	1661805759,21782	181967668,772188
38	5744429,811	4283347,941	147,378	119,438	686103207,766218	631271252,848698
39	5744556,154	4283324,145	243,2	-45,806	-263135139,190124	1041704432,064
40	5744673,011	4283302,135	138,553	1,155	6635097,327705	593464360,710655
41	5744694,707	4283325,3	34,86	117,908	677345463,512956	149316719,958
42	5744707,871	4283420,043	31,55	180,5	1036919770,7155	135141902,35665
1	5744726,257	4283505,8	18,386	85,757	492650489,621549	78756537,6388
			Сума: 0,000	Сума: 0,000	Сума: 1089327, 562449	Сума: -1089327, 562725
					Площа: 54,4664 га	Площа: 54,4664 га

Площа землекористування: 54,4664 га

Периметр: 5421,09 м

Похибка обчислення площі: га

Виконав _____ *О.П. Монько*

ВІДОМІСТЬ
вирахування площі земельної ділянки

Землекористувач: ***Головне управління Держгеокадастру у Чернігівській області***

Адреса земельної ділянки: ***Чернігівська область, Корюківський район, Охрамієвицька сільська рада***

№	Координати		Різниці		Добутки	
	X	Y	X(k-1) - X(k+1)	Y(k+1) - Y(k-1)	X * (Y(k+1) - Y(k-1))	Y * (X(k+1) - X(k-1))
1	5742289,06	4289053,71	168,188	6,628	38059891,88968	721367365,37748
2	5742457,248	4289060,338	298,279	11,755	67502584,95024	1279336628,5583
3	5742587,339	4289065,465	325,013	12,808	73551058,637912	1394002033,97605
4	5742782,261	4289073,146	290,182	11,435	65668715,154535	1244611823,65257
5	5742877,521	4289076,9	213,509	8,414	48320571,461694	915756519,8421
6	5742995,77	4289081,56	284,714	57,095	327896343,48815	1221161567,27384
7	5743162,235	4289133,995	303,28	95,53	548644288,30955	1300808558,0036
8	5743299,05	4289177,09	306,733	57,822	332089037,6691	1315632156,34697
9	5743468,968	4289191,817	344,4	29,85	171442548,6948	1477197661,7748
10	5743643,45	4289206,94	368,062	-26,787	-153854977,09515	1578694084,75028
11	5743837,03	4289165,03	307,05	-173,24	-995062327,0772	1316988122,4615
12	5743950,5	4289033,7	221,463	-115,462	-663208012,631	949862270,3031
13	5744058,493	4289049,568	199,153	29,262	168082639,622166	854177088,615904
14	5744149,653	4289062,962	240,207	35,294	202734017,852982	1030262946,91313
15	5744298,7	4289084,862	171,457	25,193	144716117,1491	735393623,183934
16	5744321,11	4289088,155	25,44	3,738	21472272,30918	109114402,6632
17	5744324,14	4289088,6	9,393	-129,783	-745515619,86162	40287409,2198
18	5744330,503	4288958,372	13,67	-279,78	-1607148788,12934	58630060,94524
19	5744337,81	4288808,82	-9,012	-286,523	-1645884902,33463	-38650745,08584
20	5744321,491	4288671,849	-32,622	-273,801	-1572800968,55729	-139905053,058078
21	5744305,188	4288535,019	-32,681	-274,289	-1575599725,71133	-140153612,955939
22	5744288,81	4288397,56	-43,751	-334,323	-1920447867,82563	-187621681,64756
23	5744261,437	4288200,696	-52,339	-376,425	-2162283611,42273	-224440136,227944
24	5744236,471	4288021,135	-48,647	-349,876	-2009770479,5276	-208599364,154345
25	5744212,79	4287850,82	34,139	-218,905	-1257436900,79495	146382939,14398
26	5744270,61	4287802,23	249,67	-21,01	-120687125,5161	1070535582,7641
27	5744462,46	4287829,81	257,55	-3,94	-22633182,0924	1104330567,5655
28	5744528,16	4287798,29	97,23	-101,14	-581001578,1024	416902627,7367
29	5744559,69	4287728,67	31,53	-90,63	-520629444,7047	135192084,9651
30	5744559,69	4287707,66	84,01	-59,28	-340537498,4232	360210320,5166
31	5744643,7	4287669,39	104,282	82,416	473450555,1792	447126739,32798
32	5744663,972	4287790,076	36,793	219,041	1258316941,09085	157760660,266268
33	5744680,493	4287888,431	48,803	290,538	1669047981,07523	209261819,098093
34	5744712,775	4288080,614	61,696	367,293	2109992789,26808	264557421,561344
35	5744742,189	4288255,724	57,655	343,236	1971802329,9836	247239383,76722
36	5744770,43	4288423,85	49,601	265,006	1522398632,57258	212710111,38385
37	5744791,79	4288520,73	32,639	208,692	1198892088,23868	139973028,10647
38	5744803,069	4288632,542	22,29	220,96	1269371686,12624	95593619,36118
39	5744814,08	4288741,69	-26,749	273,028	1568495098,63424	-114719551,46581
40	5744776,32	4288905,57	-47,44	284,83	1636284639,2256	-203465680,2408
41	5744766,64	4289026,52	14,52	175,13	1006080981,6632	62276665,0704
42	5744790,84	4289080,7	-7,75	169,71	974948453,4564	-33240375,425
43	5744758,89	4289196,23	-69,75	275,46	1582451283,8394	-299171437,0425
44	5744721,09	4289356,16	-66,84	265,39	1524591530,0751	-286700565,7344
45	5744692,05	4289461,62	-109,434	245,082	1407920616,9981	-469412942,92308
46	5744611,656	4289601,242	-148,59	258,06	1482454483,94736	-637391848,54878

	X	Y	X(k-1) - X(k+1)	Y(k+1) - Y(k-1)	X * (Y(k+1) - Y(k-1))	Y * (X(k+1) - X(k-1))
47	5744543,46	4289719,68	-59,717	167,109	959964913,05714	-256169190,13056
48	5744551,939	4289768,351	-87,541	105,969	608744424,423891	-375530611,214891
49	5744455,919	4289825,649	-137,829	87,04	499997443,18976	-591262379,376021
50	5744414,11	4289855,391	-83,007	-4,644	-26677059,12684	-356088026,440737
51	5744372,912	4289821,005	-12,092	-129,489	-743833104,001968	-51872515,59246
52	5744402,018	4289725,902	2,387	-120,188	-690408189,739384	10239575,728074
53	5744375,299	4289700,817	-78,172	27,353	157125897,553547	-335334492,266524
54	5744323,846	4289753,255	-67,278	68,567	393871053,148682	-288606019,48989
55	5744308,021	4289769,384	-61,235	62,407	358485030,666547	-262684028,22924
56	5744262,611	4289815,662	-216,036	82,952	476498072,107672	-926754616,355832
57	5744091,985	4289852,336	-316,659	68,062	390954388,68307	-1358420350,86542
58	5743945,952	4289883,724	-304,717	65,495	376199740,12624	-1307200498,72611
59	5743787,268	4289917,831	-211,684	-121,538	-698088416,978184	-908106966,137404
60	5743734,268	4289762,186	-85,07	-249,826	-1434934157,23737	-364930069,16302
61	5743702,198	4289668,005	-70,05	-205,717	-1181577185,06597	-300491243,75025
62	5743664,218	4289556,469	-78,042	-131,893	-757549104,704674	-334765565,953698
63	5743624,156	4289536,112	-145,688	-74,029	-425194752,644524	-624933937,085056
64	5743518,53	4289482,44	-212,311	-77,501	-445128429,59353	-910704306,31884
65	5743411,845	4289458,611	-219,064	-48,93	-281025141,57585	-939665961,160104
66	5743299,466	4289433,51	-221,151	-49,396	-283696020,422536	-948612510,17001
67	5743190,694	4289409,215	-239,497	-53,493	-307220499,794142	-1027300638,76486
68	5743059,969	4289380,017	-241,787	-54,004	-310148210,565876	-1037116326,17038
69	5742948,907	4289355,211	-246,589	-55,077	-316304396,950839	-1057707812,12528
70	5742813,38	4289324,94	-297,258	-113,934	-654301699,63692	-1275036153,01452
71	5742651,649	4289241,277	-319,343	-165,196	-948663081,808204	-1369739177,12101
72	5742494,037	4289159,744	-248,92	-128,766	-739437987,168342	-1067657643,47648
73	5742402,729	4289112,511	-204,977	-106,034	-608889930,966786	-879169415,167247
1	5742289,06	4289053,71	-113,669	-58,801	-337652339,01706	-487532446,16199
			Сума: 0,000	Сума: 0,000	Сума: 3288424, 713162	Сума: -3288424, 712977
					Площа: 164,4212 га	Площа: 164,4212 га

Площа землекористування: 164,4212 га

Периметр: 8932,38 м

Похибка обчислення площі: га

Виконав *О.П. Монько*

«КИЇВЗЕМ»
Ідентифікаційний код
43361788

ВІДОМІСТЬ
вирахування площі земельної ділянки

Землекористувач: *Головне управління Держгеокадастру у Чернігівській області*
Адреса земельної ділянки: *Чернігівська область, Корюківський район, Охрамієвицька сільська рада*

№	Координати		Різниці		Добутки	
	X	Y	X(k-1) - X(k+1)	Y(k+1) - Y(k-1)	X * (Y(k+1) - Y(k-1))	Y * (X(k+1) - X(k-1))
1	5740237,03	4292895,575	-23,968	6,12	35130250,6236	-102892121,1416
2	5740213,062	4292901,695	-95,295	-174,411	-1001156300,35648	-409092067,025025
3	5740141,735	4292721,164	-70,607	-320,275	-1838423894,17713	-303096163,226548
4	5740142,455	4292581,42	1,71	-332,012	-1905796176,76946	7340314,2282
5	5740143,445	4292389,152	1,514	-293,985	-1687516070,67833	6498677,176128
6	5740143,969	4292287,435	1,036	-201,096	-1154319991,59002	4446809,78266
7	5740144,481	4292188,056	76,727	-72,922	-418582815,843482	329326712,972712
8	5740220,696	4292214,513	45,826	154,247	885411821,695912	196695022,272738
9	5740190,307	4292342,303	-9,271	245,795	1410910076,50907	-39794305,491113
10	5740211,425	4292460,308	39,133	218,676	1255246473,5733	167976849,232964
11	5740229,44	4292560,979	119,716	139,054	798201864,54976	513888230,161964
12	5740331,141	4292599,362	69,811	171,683	985517271,280303	299670654,060582
13	5740299,251	4292732,662	-94,111	296,213	1700351262,03646	-403993363,553482
1	5740237,03	4292895,575	-62,221	162,913	935159235,26839	-267108255,572075
			Сума: 0,000	Сума: 0,000	Сума: 133006,121890	Сума: -133006,121895
					Площа: 6,6503 га	Площа: 6,6503 га

Площа землекористування: 6,6503 га

Периметр: 1606,30 м

Похибка обчислення площі: га

Виконав _____ *О.П. Монько*



ВІДОМІСТЬ
вирахування площі земельної ділянки

Землекористувач: ***Головне управління Держгеокадастру у Чернігівській області***
Адреса земельної ділянки: ***Чернігівська область, Корюківський район, Охрамієвицька сільська рада***

№	Координати		Різниці		Добутки	
	X	Y	X(k-1) - X(k+1)	Y(k+1) - Y(k-1)	X * (Y(k+1) - Y(k-1))	Y * (X(k+1) - X(k-1))
1	5743615,721	4283532,636	16,153	93,605	537631149,564205	69191902,669308
2	5743631,874	4283626,241	27,655	170,541	979524723,423834	118463683,694855
3	5743643,376	4283703,177	-148,856	-17,38	-99824521,87488	-637654920,115512
4	5743483,018	4283608,861	-300,213	-171,563	-985369177,017134	-1285995066,98739
5	5743343,163	4283531,614	-257,021	-141,961	-815330738,762643	-1100957578,96189
6	5743225,997	4283466,9	-216,285	-106,125	-609499858,931625	-926449638,4665
7	5743126,878	4283425,489	4,071	-73,768	-423658983,536304	17437825,165719
8	5743230,068	4283393,132	166,135	-21,4	-122905123,4552	711621517,98482
9	5743293,013	4283404,089	150,895	58,151	333978231,998963	646344260,009655
10	5743380,963	4283451,283	211,178	89,897	516312718,430811	904570675,041374
11	5743504,191	4283493,986	234,758	81,353	467251296,450423	1005584481,16539
1	5743615,721	4283532,636	111,53	38,65	221990747,61665	477742394,89308
			Сума: 0,000	Сума: 0,000	Сума: 100463,907094	Сума: -100463, 907100
					Площа: 5,0232 га	Площа: 5,0232 га

Площа землекористування: 5,0232 га

Периметр: 1280,16 м

Похибка обчислення площі: га

Виконав *О.П. Монько*

ВІДОМІСТЬ
вирахування площі земельної ділянки

Землекористувач: *Головне управління Держгеокадастру у Чернігівській області*
Адреса земельної ділянки: *Чернігівська область, Корюківський район, Охрамієвицька сільська рада*

№	Координати		Різниці		Добутки	
	X	Y	X(k-1) - X(k+1)	Y(k+1) - Y(k-1)	X * (Y(k+1) - Y(k-1))	Y * (X(k+1) - X(k-1))
1	5744052,11	4290799,35	118,447	-9,741	-55952811,60351	508232310,60945
2	5744170,557	4290789,609	211,33	-17,38	-99833684,28066	906772568,06997
3	5744263,44	4290781,97	60,603	136,191	782316982,15704	260034259,72791
4	5744231,16	4290925,8	-123,62	280,16	1609303801,7856	-530444247,396
5	5744139,82	4291062,13	-176,634	264,801	1521053968,47582	-757947468,27042
6	5744054,526	4291190,601	-184,036	277,197	1592234682,44362	-789733553,445636
7	5743955,784	4291339,327	-208,496	314,039	1803826130,45158	-894727084,322192
8	5743846,03	4291504,64	-284,854	259,443	1490200645,56129	-1222452262,72256
9	5743670,93	4291598,77	-220,766	187,205	1075243916,45065	-947439094,05782
10	5743625,264	4291691,845	-90,38	184,21	1058033209,88144	-387883108,9511
11	5743580,55	4291782,98	-167,693	149,955	861278621,37525	-719701963,26514
12	5743457,571	4291841,8	-251,862	120,463	691874129,375373	-1080951859,4316
13	5743328,688	4291903,443	-248,281	118,75	682020281,7	-1065598078,73148
14	5743209,29	4291960,55	-179,718	71,527	410794530,88583	-771342566,1249
15	5743148,97	4291974,97	-95,338	-88,445	-507952810,65165	-409188309,68986
16	5743113,952	4291872,105	-83,69	-245,84	-1411887133,95968	-359186776,46745
17	5743065,28	4291729,13	-70,042	-236,275	-1356942749,032	-300601291,72346
18	5743043,91	4291635,83	-89,36	-210,52	-1209025603,9332	-383500577,7688
19	5742975,92	4291518,61	-178,46	-151,2	-868337959,104	-765864411,1406
20	5742865,45	4291484,63	-200,148	-153,498	-881518360,8441	-858932065,72524
21	5742775,772	4291365,112	-198,86	-265,03	-1522007862,85316	-853380866,17232
22	5742666,59	4291219,6	-49,692	-228,752	-1313646467,79568	-213239284,3632
23	5742726,08	4291136,36	214,167	-120,614	-692653163,41312	919019800,81212
24	5742880,757	4291098,986	295,673	-71,442	-410282887,041594	1268762110,48758
25	5743021,753	4291064,918	253,433	-61,236	-351679680,066708	1087497455,36349
26	5743134,19	4291037,75	322,605	-81,752	-469512706,30088	1384310233,33875
27	5743344,358	4290983,166	398,51	-103,5	-594436141,053	1709999701,48266
28	5743532,7	4290934,25	367,028	-95,324	-547496511,0948	1574893015,909
29	5743711,386	4290887,842	340,017	-88,308	-507215665,074888	1458974811,37331
30	5743872,717	4290845,942	340,724	-88,492	-508286784,472764	1461994192,74201
1	5744052,11	4290799,35	179,393	-46,592	-267626875,90912	769739367,79455
			Сума: 0,000	Сума: 0,000	Сума: 1885042, 059088	Сума: -1885042, 058950
					Площа: 94,2521 га	Площа: 94,2521 га

Площа землекористування: 94,2521 га

Периметр: 4340,63 м

Похибка обчислення площі: га

Виконав *О.П. Монько*



ВІДОМІСТЬ
вирахування площі земельної ділянки

Землекористувач: *Головне управління Держгеокадастру у Чернігівській області*

Адреса земельної ділянки: *Чернігівська область, Корюківський район, Охрамієвицька сільська рада*

№	Координати		Різниці		Добутки	
	X	Y	X(k-1) - X(k+1)	Y(k+1) - Y(k-1)	X * (Y(k+1) - Y(k-1))	Y * (X(k+1) - X(k-1))
1	5741493,464	4294861,09	-14,414	155,673	893795512,021272	-61906127,75126
2	5741479,05	4295016,763	-27,884	301,162	1729115313,6561	-119762247,419492
3	5741465,58	4295162,252	-28,28	305,447	1753713437,01426	-121467188,48656
4	5741450,77	4295322,21	-26,67	288,048	1653813411,39696	-114556243,3407
5	5741438,91	4295450,3	-152,945	92,213	529435306,20783	-656967646,1335
6	5741297,825	4295414,423	-289,55	-73,63	-422731758,85475	-1243737246,17965
7	5741149,36	4295376,67	-243,135	-158,123	-907807760,25128	-1044356406,66045
8	5741054,69	4295256,3	-212,71	-212,85	-1221983490,7665	-913643967,573
9	5740936,65	4295163,82	-208,147	-206,316	-1184447085,8814	-894025463,64154
10	5740846,543	4295049,984	-187,392	-236,739	-1359082269,74328	-804858006,601728
11	5740749,258	4294927,081	-192,156	-242,756	-1393601326,87505	-825296008,176636
12	5740654,387	4294807,228	-194,876	-246,193	-1413308925,49869	-836954853,363728
13	5740554,382	4294680,888	-207,176	-261,733	-1502492520,06401	-889754807,652288
14	5740447,211	4294545,495	-218,709	-276,303	-1586102785,74093	-939255750,665955
15	5740335,673	4294404,585	-210,087	-265,41	-1523542490,97093	-902198576,048895
16	5740237,124	4294280,085	-195,693	-247,225	-1419130122,9809	-840360552,673905
17	5740139,98	4294157,36	-141,184	-173,115	-993704332,6377	-606266312,71424
18	5740095,94	4294106,97	9,76	-38,08	-218582853,3952	41910484,0272
19	5740149,74	4294119,28	174,581	43,97	252394384,0678	749671638,02168
20	5740270,521	4294150,94	285,28	74,781	429263169,830901	1225035380,1632
21	5740435,02	4294194,061	338,989	88,86	510095055,8772	1455684550,54433
22	5740609,51	4294239,8	138,982	-80,689	-463204040,75239	596822035,8836
23	5740574,002	4294113,372	-73,552	-261,889	-1503393184,80978	-315840626,737344
24	5740535,958	4293977,911	-78,441	-279,295	-1603302990,38961	-336823921,316751
25	5740495,561	4293834,077	34,727	-168,092	-964931379,839612	149111975,991979
26	5740570,685	4293809,819	65,54	-185,365	-1064100885,02503	281416295,53726
27	5740561,101	4293648,712	136,121	-226,449	-1299944320,76035	584455756,326152
28	5740706,806	4293583,37	234,605	-66,988	-384558467,520328	1007296126,51885
29	5740795,706	4293581,724	136,642	80,668	463098508,011608	586683593,930808
30	5740843,448	4293664,038	156,434	228,095	1309457686,27156	671675040,120492
31	5740952,14	4293809,819	179,615	191,812	1101183511,87768	771232650,639685
32	5741023,063	4293855,85	166,682	91,019	522542178,171197	715708480,7897
33	5741118,822	4293900,838	132,768	207,601	1191862008,56602	570092626,459584
34	5741155,831	4294063,451	-13,203	306,663	1760600070,60195	-56694519,743553
35	5741105,619	4294207,501	-90,726	252,522	1449755473,12112	-389596269,735726
36	5741065,105	4294315,973	-76,552	204,962	1176700186,05101	-328738476,365096
37	5741029,067	4294412,463	38,045	144,233	828045845,420611	163380922,154835
38	5741103,15	4294460,206	211,048	52,995	304249761,43425	906337237,555888
39	5741240,115	4294465,458	279,045	10,7	61431269,2305	1198349113,72761
40	5741382,195	4294470,906	136,537	147,027	844138199,984265	586354174,092522
41	5741376,652	4294612,485	-10,701	273,284	1569026376,96517	-45956648,201985
42	5741371,494	4294744,19	116,812	248,605	1427333660,26587	501677658,32228
1	5741493,464	4294861,09	121,97	116,9	671180585,9416	523844207,1473
			Сума: 0,000	Сума: 0,000	Сума: 2277919,229040	Сума: -2277919,228990
					Площа: 113,8960 га	Площа: 113,8960 га

Площа землекористування: 113,8960 га

Периметр: 5800,25 м

Похибка обчислення площі: га

Виконав *О.П. Монько*

ВІДОМІСТЬ
вирахування площі земельної ділянки

Землекористувач: ***Головне управління Держгеокадастру у Чернігівській області***

Адреса земельної ділянки: ***Чернігівська область, Корюківський район, Охрамієвицька сільська рада***

№	Координати		Різниці		Добутки	
	X	Y	X(k-1) - X(k+1)	Y(k+1) - Y(k-1)	X * (Y(k+1) - Y(k-1))	Y * (X(k+1) - X(k-1))
1	5740849,171	4290559,21	-113,141	-34,378	-197358912,800638	-485438159,57861
2	5740736,03	4290524,832	-131,613	43,615	250382201,94845	-564688844,714016
3	5740717,558	4290602,825	-117,567	80,101	459837217,113358	-504433302,326775
4	5740618,463	4290604,933	-114,343	126,518	726291566,701834	-490600639,854019
5	5740603,215	4290729,343	-28,67	233,923	1342859125,86245	-123015210,26381
6	5740589,793	4290838,856	-26,763	185,454	1064615339,47102	-114835720,303128
7	5740576,452	4290914,797	4,758	87,799	504016871,909148	20416172,604126
8	5740594,551	4290926,655	21,551	37,97	217970375,10147	92473760,341905
9	5740598,003	4290952,767	-45,807	159,522	915751674,634566	-196555673,397969
10	5740548,744	4291086,177	-35,918	34,892	200299226,775648	-154127233,305486
11	5740562,085	4290987,659	13,341	-184,721	-1060402368,90329	57246066,358719
12	5740562,085	4290901,456	11,288	-256,556	-1472775646,27926	48435695,635328
13	5740573,373	4290731,103	25,803	-295,872	-1698474925,01626	110713734,650709
14	5740587,888	4290605,584	32,342	-260,115	-1493213018,48712	138766765,797728
15	5740605,715	4290470,988	37,158	-280,542	-1610481008,49753	159425320,972104
16	5740625,046	4290325,042	30,8	-253,239	-1453750146,02399	132142011,2936
17	5740636,515	4290217,749	23,105	-216,143	-1240798398,26165	99125481,090645
18	5740648,151	4290108,899	18,888	-219,191	-1258298408,86584	81031576,884312
19	5740655,403	4289998,558	-23,87	-210,683	-1209458502,27025	-102402265,57946
20	5740624,281	4289898,216	-60,353	-156,198	-896674031,443638	-258908227,030248
21	5740595,05	4289842,36	38,499	-92,016	-528226594,1208	165154641,01764
22	5740662,78	4289806,2	124,9	-39,36	-225952487,0208	535796794,38
23	5740719,95	4289803	104,11	-28,45	-163323482,5775	446611390,33
24	5740766,89	4289777,75	87,45	-13,28	-76237384,2992	375141064,2375
25	5740807,4	4289789,72	78,85	36,13	207415371,362	338249919,422
26	5740845,74	4289813,88	45,94	81,22	466271491,0028	197074049,6472
27	5740853,34	4289870,94	11,92	97,8	561455456,652	51135261,6048
28	5740857,66	4289911,68	24,75	66,01	378954014,1366	106175314,08
29	5740878,09	4289936,95	49,25	60,47	347150898,1023	211279394,7875
30	5740906,91	4289972,15	37,39	63,03	361849362,5373	160402058,6885
31	5740915,48	4289999,98	28,977	104,735	601274782,7978	124311329,42046
32	5740935,887	4290076,885	84,991	93,87	538901651,71269	364617924,533035
33	5741000,471	4290093,85	48,593	53,385	306483310,144335	208468530,45305
34	5740984,48	4290130,27	1,608	96,945	556559740,4136	6898529,47416
35	5741002,079	4290190,795	-22,915	176,237	1011776983,39672	-98309722,067425
36	5740961,565	4290306,507	-73,119	208,837	1198925190,34991	-313702921,485333
37	5740928,96	4290399,632	-42,026	126,348	725354892,23808	-180308334,934432
38	5740919,539	4290432,855	-30,53	95,952	550852711,606128	-130986915,06315
39	5740898,43	4290495,584	-70,368	126,355	725391221,12265	-301913593,254912
1	5740849,171	4290559,21	-49,259	63,626	365267269,354046	-211348656,12539
			Сума: 0,000	Сума: 0,000	Сума: 482631,579136	Сума: -482631,579157
					Площа: 24,1316 га	Площа: 24,1316 га

Площа землекористування: 24,1316 га

Периметр: 3194,37 м

Похибка обчислення площі: га

Виконав О.П. Мошко

ВІДОМІСТЬ
вирахування площі земельної ділянки

Землекористувач: ***Головне управління Держгеокадастру у Чернігівській області***

Адреса земельної ділянки: ***Чернігівська область, Корюківський район, Охрамієвицька сільська рада***

№	Координати		Різниці		Добутки	
	X	Y	X(k-1) - X(k+1)	Y(k+1) - Y(k-1)	X * (Y(k+1) - Y(k-1))	Y * (X(k+1) - X(k-1))
1	5740508,208	4289529,394	-5,644	71,835	412369407,12168	-24210103,899736
2	5740502,564	4289601,229	34,379	169,327	972022077,654428	147472200,651791
3	5740542,587	4289698,721	54,39	185,747	1066288563,90749	233316713,43519
4	5740556,954	4289786,976	62,856	206,271	1184110423,45853	269638850,163456
5	5740605,443	4289904,992	78,249	213,968	1228305865,42782	335680775,719008
6	5740635,203	4290000,944	22,778	202,188	1160687550,42416	97717641,502432
7	5740628,221	4290107,18	-18,999	218,649	1255182619,89343	-81507746,31282
8	5740616,204	4290219,593	-23,035	215,485	1237016682,71894	-98825208,324755
9	5740605,186	4290322,665	-31,631	258,699	1485088821,01301	-135707196,216615
10	5740584,573	4290478,292	-41,049	309,92	1779121970,86416	-176119843,408308
11	5740564,137	4290632,585	-29,562	313,997	1802519917,32559	-126839680,47777
12	5740555,011	4290792,289	-16,419	287,343	1649508298,52577	-70450518,593091
13	5740547,718	4290919,928	-22,981	303,113	1740034640,44613	-98609630,865368
14	5740532,03	4291095,402	-27,708	309,92	1779105686,7376	-118897671,398616
15	5740520,01	4291229,848	-30,236	182,679	1048672454,90679	-129749625,684128
16	5740501,794	4291278,081	-55,916	62,383	358109723,415102	-239951105,177196
17	5740464,094	4291292,231	-200,332	-32,737	-187925573,045278	-859683155,220692
18	5740301,462	4291245,344	-257,105	-74,124	-425494105,569288	-1103300634,16912
19	5740206,989	4291218,107	-193,603	-55,816	-320395393,298024	-830792699,169521
20	5740107,859	4291189,528	-193,418	-125,814	-722185930,172226	-829993296,126704
21	5740013,571	4291092,293	-178,803	-198,676	-1140402936,232	-767260175,265279
22	5739929,056	4290990,852	-184,449	-221,388	-1270751413,84973	-791468971,660548
23	5739829,122	4290870,905	-204,212	-245,108	-1406878036,43518	-876247329,25186
24	5739724,844	4290745,744	-103,979	-139,032	-798005424,511008	-446147451,715376
25	5739725,143	4290731,873	-12,766	-29,243	-167846782,356749	-54775483,090718
26	5739712,078	4290716,501	-76,417	-83,746	-480677927,684188	-327883682,856917
27	5739648,726	4290648,127	-146,618	-158,241	-908247754,050966	-629086247,084486
28	5739565,46	4290558,26	-155,786	-174,222	-999958573,57212	-668408909,09236
29	5739492,94	4290473,905	-160,787	-187,026	-1073434406,59644	-689852427,763235
30	5739404,673	4290371,234	-173,94	-202,326	-1161230789,8694	-746267172,44196
31	5739319	4290271,579	-176,603	-205,424	-1178993866,256	-757674831,666137
32	5739228,07	4290165,81	-97,678	-121,319	-696277410,22433	-419054815,98918
33	5739221,322	4290150,26	101,01	-106,88	-613407974,89536	433348077,7626
34	5739329,08	4290058,93	238,084	-219,613	-1260431277,24604	1021394390,29012
35	5739459,406	4289930,647	271,945	-253,482	-1454849649,15169	1166625189,79842
36	5739601,025	4289805,448	283,752	-255,529	-1466634510,31723	1217240875,4809
37	5739743,158	4289675,118	220,126	-31,813	-182598449,085454	944269025,024868
38	5739821,151	4289773,635	145,015	36,186	207701168,170086	622081523,679525
39	5739888,173	4289711,304	190,671	-177,333	-1017871589,38261	817923544,044984
40	5740011,822	4289596,302	244,06	-226,991	-1302931023,4876	1046918873,46612
41	5740132,233	4289484,313	162,348	-150,994	-866725526,389602	696389199,246924
42	5740174,17	4289445,308	85,04	-79,093	-454007595,62781	364774428,99232
43	5740217,273	4289405,22	201,272	27,702	159015498,896646	863337167,43984
44	5740375,442	4289473,01	290,935	124,174	712805380,134908	1247957830,16435
1	5740508,208	4289529,394	132,766	56,384	323672814,799872	569503659,523804
			Сума: 0,000	Сума: 0,000	Сума: 3175646, 536000	Сума: -3175646, 535936

	X	Y	X(k-1) - X(k+1)	Y(k+1) - Y(k-1)	X * (Y(k+1) - Y(k-1))	Y * (X(k+1) - X(k-1))
					Площа: 158,7823 га	Площа: 158,7823 га

Площа землекористування: 158,7823 га

Периметр: 5251,96 м

Похибка обчислення площі: га

Виконав *О П. Монько*

КАДАСТРОВИЙ ПЛАН ЗЕМЕЛЬНОЇ ДІЛЯНКИ

Кадастровий номер 7422486000:04:000:

Обмеження та обтяження на земельній ділянці - відсутні



КООРДИНАТИ ПОВОРОТНИХ ТОЧОК МЕЖ ЗЕМЕЛЬНОЇ ДІЛЯНКИ

№	Назва точки	Відстань (м)	Координати SK63(4) (м) X	У
1	1	118,25	5 740 849,17	4 290 559,21
2	2	80,16	5 740 736,03	4 290 524,83
3	3	99,12	5 740 717,56	4 290 602,83
4	4	125,34	5 740 618,46	4 290 604,93
5	5	110,34	5 740 603,22	4 290 729,34
6	6	77,10	5 740 589,79	4 290 838,86
7	7	21,64	5 740 576,45	4 290 914,80
8	8	26,34	5 740 594,55	4 290 926,66
9	9	142,21	5 740 598,00	4 290 952,77
10	10	99,42	5 740 548,74	4 291 086,18
11	11	86,20	5 740 562,09	4 290 987,66
12	12	170,73	5 740 562,09	4 290 901,46
13	13	126,36	5 740 573,37	4 290 731,10
14	14	135,77	5 740 587,89	4 290 605,58
15	15	147,22	5 740 605,72	4 290 470,99
16	16	107,90	5 740 625,05	4 290 325,04
17	17	109,47	5 740 636,52	4 290 217,75
18	18	110,58	5 740 648,15	4 290 108,90
19	19	105,06	5 740 655,40	4 289 998,56
20	20	63,05	5 740 624,28	4 289 898,22
21	21	76,78	5 740 595,05	4 289 842,36
22	22	57,26	5 740 662,78	4 289 806,20
23	23	53,30	5 740 719,95	4 289 803,00
24	24	42,24	5 740 766,89	4 289 777,75
25	25	45,32	5 740 807,40	4 289 789,72
26	26	57,56	5 740 845,74	4 289 813,88
27	27	40,97	5 740 853,34	4 289 870,94
28	28	32,50	5 740 857,66	4 289 911,68
29	29	45,49	5 740 878,09	4 289 936,95
30	30	29,12	5 740 906,91	4 289 972,15
31	31	79,57	5 740 915,48	4 289 999,98
32	32	66,77	5 740 935,89	4 290 076,89
33	33	39,78	5 741 000,47	4 290 093,85
34	34	63,04	5 740 984,48	4 290 130,27
35	35	122,60	5 741 002,08	4 290 190,80
36	36	98,66	5 740 961,57	4 290 306,51
37	37	34,54	5 740 928,96	4 290 399,63
38	38	66,18	5 740 919,54	4 290 432,86
39	39	80,47	5 740 898,43	4 290 495,58
1	1		5 740 849,17	4 290 559,21

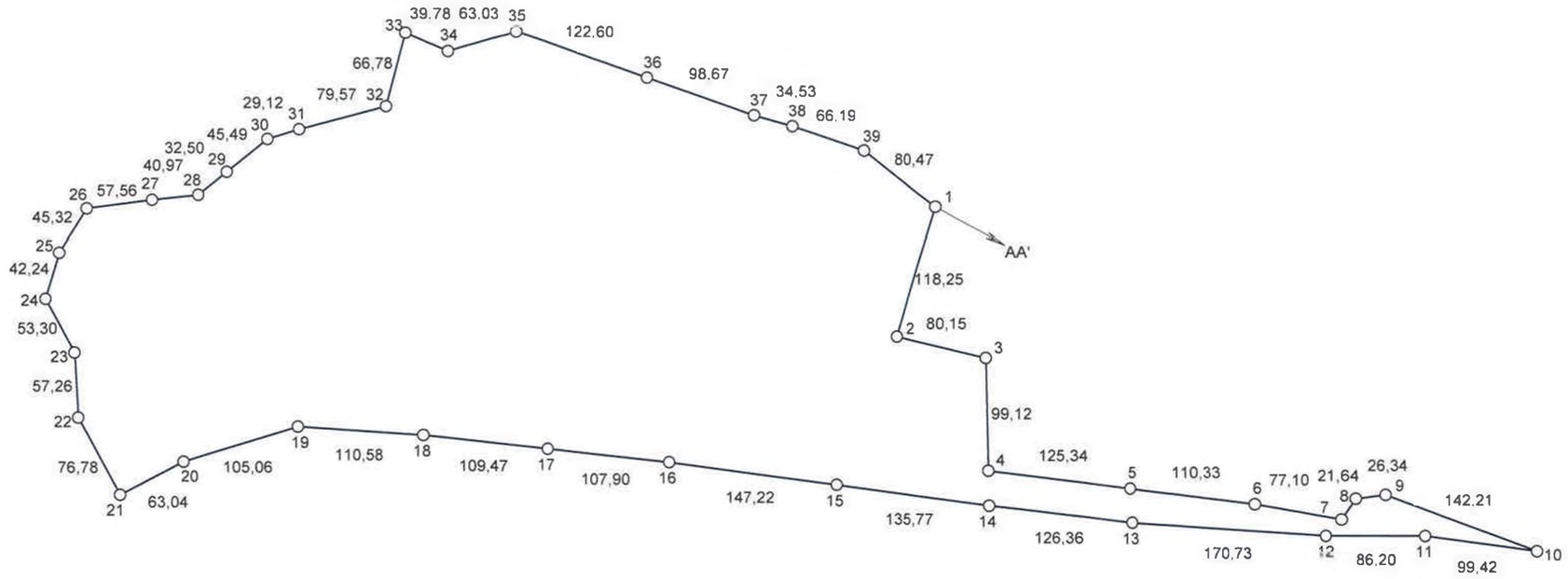

ОПИС СУМІЖНИХ ЗЕМЛЕВЛАСНИКІВ ТА ЗЕМЛЕКОРИСТУВАЧІВ

АА' землі загального користування (проїзд)

ЕКСПЛІКАЦІЯ ЗЕМЕЛЬНИХ УГІДЬ ПІСЛЯ ВІДВЕДЕННЯ

№	Код угіддя	Назва угіддя	Площа (га)
		Усього земель	24,1316
1	005.04	Інші лісовкриті площі	24,1316

Замовник		**Головне управління Держгеокадастру у Чернігівській області**				
Місце розташування зем. ділянки		Чернігівська область, Корюківський район, Охрамієвицька сільська рада				
Цільове призначення	Категорія земель	землі сільськогосподарського призначення (700)				
	Вид використання	Сінокоси				
	Код використання	00.00				
Площа, гектарів		24,1316				
Сертифікований інженер-землевпорядник		43361788	Технічна документація із землеустрою щодо проведення інвентаризації земель	Масштаб	Лист	Листів
				1:5000	1	1
Сертифікований інженер-геодезист		О.П. Монько	Кадастровий план земельної ділянки	Товариство з обмеженою відповідальністю "КИЇВЗЕМ" 2020		

КАДАСТРОВИЙ ПЛАН ЗЕМЕЛЬНОЇ ДІЛЯНКИ

Кадастровий номер 7422486000:04:000:

Обмеження та обтяження на земельній ділянці - відсутні



КООРДИНАТИ ПОВОРОТНИХ ТОЧОК МЕЖ ЗЕМЕЛЬНОЇ ДІЛЯНКИ

№	Назва точки	Відстань (м)	Координати SK63(4) (м)	
			X	У
1	1	149.8	5 740 094.1	4 287 780.1
2	2	142.6	5 740 072,5	4 287 928.3
3	3	161.1	5 740 051,8	4 288 069.5
4	4	138.0	5 740 028.6	4 288 226.9
5	5	116.2	5 740 166.6	4 288 230.6
6	6	130.2	5 740 282.8	4 288 232.2
7	7	143.8	5 740 412.9	4 288 233.8
8	8	138.5	5 740 421.1	4 288 377.4
9	9	65,2	5 740 426.8	4 288 515.7
10	10	198.5	5 740 490.1	4 288 538.0
11	11	50.0	5 740 493.8	4 288 336.5
12	12	46.5	5 740 543.9	4 288 341.0
13	13	31.0	5 740 548.3	4 288 390.3
14	14	107.6	5 740 562.5	4 288 417.9
15	15	103.1	5 740 666.3	4 288 446.3
16	16	39.3	5 740 761.8	4 288 407.4
17	17	111.5	5 740 788.2	4 288 436.6
18	18	76.1	5 740 898.4	4 288 502.7
19	19	60.5	5 740 673.3	4 288 574.5
20	20	55.6	5 740 733.6	4 288 579.1
21	21	31.1	5 740 721.6	4 288 633.4
22	22	94.4	5 740 697.0	4 288 652.5
23	23	95.9	5 740 640.2	4 288 727.9
24	24	31.0	5 740 691.0	4 288 809.2
25	25	192.3	5 740 669.1	4 288 831.1
26	26	197.5	5 740 521.7	4 288 954.6
27	27	159.3	5 740 371.0	4 289 082.2
28	28	129.3	5 740 249.5	4 289 185.2
29	29	112.7	5 740 154.9	4 289 273.3
30	30	193.7	5 740 072.5	4 289 350.1
31	31	161.4	5 739 925.1	4 289 475.8
32	32	138.5	5 739 802.3	4 289 580.6
33	33	129.2	5 739 698.3	4 289 672.0
34	34	135.8	5 739 601.1	4 289 757.2
35	35	123.1	5 739 501.0	4 286 848.9
36	36	164.6	5 739 410.2	4 289 932.1
37	37	123.1	5 739 288.6	4 290 043.3
38	38	99.4	5 739 201.0	4 290 129.6
39	39	108.6	5 739 130.2	4 290 199.3
40	40	104.1	5 739 047.2	4 290 269.3
41	41	157.4	5 738 967.6	4 290 336.4
42	42	110.5	5 738 828.9	4 290 410.7
43	43	102.6	5 738 745.2	4 290 483.0
44	44	131.6	5 738 667.5	4 290 560.0
45	45	108.4	5 738 567.2	4 290 635.2
46	46	140.0	5 738 518.5	4 290 732.1
47	47	115.0	5 738 480.9	4 290 867.0
48	48	98.3	5 738 450.0	4 290 977.7
49	49	189.4	5 738 438.8	4 291 075.3
50	50	171.7	5 738 280.5	4 291 011.5
51	51	70.0	5 738 098.8	4 290 953.7
52	52	111.4	5 738 078.4	4 290 886.7
53	53	158.4	5 738 001.4	4 290 808.2
54	54	173.7	5 738 132.3	4 290 717.1
55	55	157.6	5 738 133.1	4 290 543.5
56	56	141.0	5 738 133.8	4 290 385.7
57	57	189.5	5 738 134.5	4 290 244.6
58	58	138.6	5 738 135.3	4 290 055.1
59	59	138.2	5 738 138.3	4 289 916.5
60	60	192.7	5 738 141.2	4 289 780.4
61	61	142.9	5 738 312.4	4 289 692.1
62	62	72.1	5 738 249.8	4 289 563.7
63	63	50.3	5 738 221.1	4 289 497.4
64	64	84.4	5 738 244.7	4 289 453.0
65	65	139.5	5 738 263.7	4 289 370.7
66	66	139.2	5 738 291.0	4 289 233.9
67	67	26.7	5 738 292.3	4 289 094.8
68	68	156.1	5 738 313.2	4 289 078.1
69	69	161.1	5 738 453.0	4 289 006.7
70	70	173.0	5 738 597.3	4 288 937.1
71	71	160.0	5 738 752.3	4 288 860.2
72	72	172.2	5 738 895.6	4 288 789.0
73	73	171.0	5 739 049.9	4 288 712.5
74	74	163.0	5 739 203.1	4 288 636.4
75	75	150.8	5 739 349.2	4 288 564.0
76	76	152.6	5 739 484.2	4 288 496.9
77	77	235.9	5 739 597.1	4 288 569.6
78	78	147.5	5 739 831.4	4 288 626.6
79	79	197.5	5 739 846.9	4 288 479.9
80	80	38.9	5 739 915.1	4 288 294.5
81	81	148.3	5 739 954.0	4 288 295.9
82	82	171.0	5 739 968.7	4 288 148.4
83	83	149.5	5 739 985.7	4 287 978.2
84	84	190.4	5 740 000.6	4 287 829.5
85	85	36.6	5 740 019.5	4 287 640.1
86	86	131.0	5 740 056.0	4 287 642.5
87	87	53.6	5 740 041.0	4 287 772.7
1	1		5 740 094.1	4 287 780.1

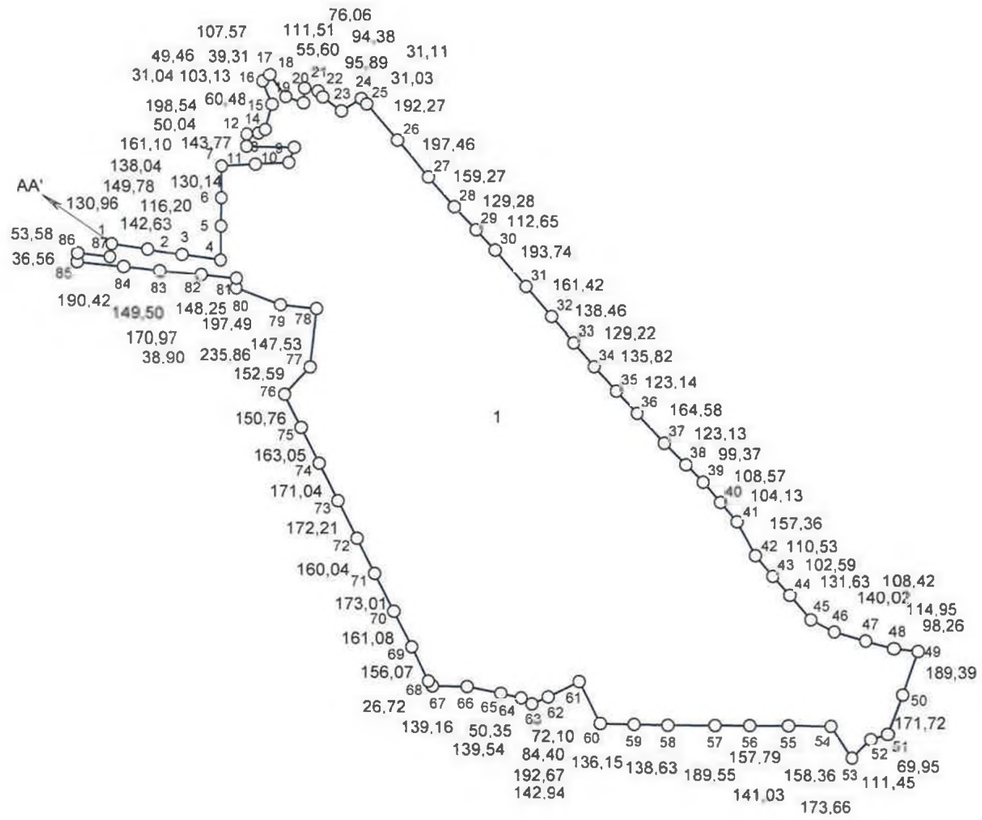

ЕКСПЛІКАЦІЯ ЗЕМЕЛЬНИХ УГІДЬ ПІСЛЯ ВІДВЕДЕННЯ

№	Код угіддя	Назва угіддя	Площа (га)
		Усього земель	333,9196
1	005.04	Інші лісовкриті площі	333,9196

ОПИС СУМІЖНИХ ЗЕМЛЕВЛАСНИКІВ ТА ЗЕМЛЕКОРИСТУВАЧІВ

АА' землі загального користування (проїзд)

Замовник		**Головне управління Держгеокадастру у Чернігівській області**				
Місце розташування зем. ділянки		Чернігівська область, Корюківський район, Охрамієвицька сільська рада				
Цільове призначення	Категорія земель	землі лісогосподарського призначення (700)				
	Вид використання	землі запасу				
	Код використання	16.00				
Площа, гектарів		333,9196				
Сертифікований інженер-землевпорядник		Є.М. Матвійчук	Технічна документація із землеустрою щодо проведення інвентаризації земель	Масштаб	Лист	Листів
				1:25000	1	1
Сертифікований інженер-геодезист		О.П. Монько	Кадастровий план земельної ділянки	Товариство з обмеженою відповідальністю "КИЇВЗЕМ" 2020		

КАДАСТРОВИЙ ПЛАН ЗЕМЕЛЬНОЇ ДІЛЯНКИ

Кадастровий номер 7422486000:00:000:

Обмеження та обтяження на земельній ділянці - відсутні



КООРДИНАТИ ПОВОРОТНИХ ТОЧОК МЕЖ ЗЕМЕЛЬНОЇ ДІЛЯНКИ

№	Назва точки	Відстань (м)	Координати SK63(4) (м) X	Координати SK63(4) (м) У
1	1	182,3	5 737 457,1	4 290 356,2
2	2	78,9	5 737 538,5	4 290 521,0
3	3	149,5	5 737 613,5	4 290 529,3
4	4	30,7	5 737 677,7	4 290 664,3
5	5	70,1	5 737 647,2	4 290 681,5
6	6	71,4	5 737 583,9	4 290 691,8
7	7	22,3	5 737 556,3	4 290 758,9
8	8	48,7	5 737 577,3	4 290 772,1
9	9	56,1	5 737 623,8	4 290 757,0
10	10	35,6	5 737 678,3	4 290 744,7
11	11	58,2	5 737 691,6	4 290 777,8
12	12	127,0	5 737 651,9	4 290 820,3
13	13	86,4	5 737 531,0	4 290 869,0
14	14	66,3	5 737 447,9	4 290 882,7
15	15	50,2	5 737 388,3	4 290 913,8
16	16	71,8	5 737 333,6	4 290 933,7
17	17	143,4	5 737 306,2	4 290 966,8
18	18	133,4	5 737 333,6	4 291 140,6
19	19	103,9	5 737 426,5	4 291 236,4
20	20	76,5	5 737 491,6	4 291 317,4
21	21	61,7	5 737 560,0	4 291 366,7
22	22	94,8	5 737 630,3	4 291 322,3
23	23	121,2	5 737 723,8	4 291 338,1
24	24	66,1	5 737 834,0	4 291 287,6
25	25	21,2	5 737 898,9	4 291 300,4
26	26	198,0	5 737 917,1	4 291 311,4
27	27	38,4	5 737 742,0	4 291 404,0
28	28	129,4	5 737 721,9	4 291 371,3
29	29	129,4	5 737 601,9	4 291 418,9
30	30	129,4	5 737 481,3	4 291 466,5
31	31	114,8	5 737 360,9	4 291 514,1
32	32	114,8	5 737 271,8	4 291 442,0
33	33	132,0	5 737 182,3	4 291 365,9
34	34	132,0	5 737 081,4	4 291 422,9
35	35	108,2	5 736 940,6	4 291 475,8
36	36	106,2	5 736 887,9	4 291 381,3
37	37	[illegible]	5 736 826,3	4 291 286,6
38	38	193,0	5 736 642,4	4 291 281,9
39	39	193,0	5 736 449,5	4 291 277,0
40	40	171,1	5 736 256,6	4 291 272,1
41	41	171,1	5 736 356,7	4 291 132,6
42	42	171,1	5 736 454,8	4 290 993,1
43	43	188,5	5 736 553,9	4 290 853,6
44	44	188,5	[illegible]	4 290 750,6
45	45	196,5	5 736 859,7	4 290 647,7
46	46	191,7	5 736 865,0	4 290 451,2
47	47	191,7	5 736 896,4	4 290 262,1
48	48	196,0	5 736 927,8	4 290 073,1
49	49	142,1	5 736 944,8	4 289 877,8
50	50	142,1	5 736 894,5	4 289 745,1
51	51	173,7	5 736 824,0	4 289 620,4
52	52	173,7	5 736 821,3	4 289 446,7
53	53	173,7	5 736 818,6	4 289 273,1
54	54	173,7	5 736 815,8	4 289 099,4
55	55	173,7	5 736 813,2	4 288 925,7
56	56	173,7	5 736 810,5	4 288 752,0
57	57	173,7	5 736 807,8	4 288 578,3
58	58	124,9	5 736 805,1	4 288 404,1
59	59	124,9	5 736 723,9	4 288 309,6
60	60	107,2	5 736 642,7	4 288 214,7
61	61	17,4	5 736 746,9	4 288 185,7
62	62	177,5	5 736 752,5	4 288 201,8
63	63	158,5	5 736 834,7	4 288 359,1
64	64	125,0	5 736 887,8	4 288 508,5
65	65	54,8	5 736 923,9	4 288 628,1
66	66	119,2	5 736 870,8	4 288 641,3
67	67	119,2	5 736 873,4	4 288 761,6
68	68	156,1	5 736 876,0	4 288 880,2
69	69	111,3	5 736 886,0	4 289 034,7
70	70	111,3	5 736 924,2	4 289 142,8
71	71	103,5	5 736 950,3	4 289 251,0
72	72	103,5	5 736 950,1	4 289 354,9
73	73	190,4	5 736 949,8	4 289 458,2
74	74	107,9	5 736 963,0	4 289 647,9
75	75	132,3	5 737 000,9	4 289 759,6
76	76	88,1	5 736 999,3	4 289 891,9
77	77	81,1	5 737 016,5	4 290 978,3
78	78	72,7	5 737 075,1	4 290 034,4
79	79	61,8	5 737 147,8	4 290 034,5
80	80	55,8	5 737 208,8	4 290 045,0
81	81	29,3	5 737 264,4	4 290 041,2
82	82	31,7	5 737 293,5	4 290 037,6
83	83	31,3	5 737 319,7	4 290 055,2
84	84	24,5	5 737 327,4	4 290 085,6
85	85	42,7	5 737 329,2	4 290 110,1
86	86	43,5	5 737 287,6	4 290 119,2
87	87	116,2	5 737 244,1	4 290 120,1
88	88	101,8	5 737 128,5	4 290 108,6
89	89	49,6	5 737 032,3	4 290 075,2
90	90	62,2	5 736 986,5	4 290 094,3
91	91	131,3	5 736 952,5	4 290 146,4
92	92	139,3	5 736 946,2	4 290 277,5
93	93	129,8	5 736 952,5	4 290 416,7
94	94	77,1	5 737 001,4	4 290 536,9
95	95	36,9	5 737 049,0	4 290 597,6
96	96	37,6	5 737 052,6	4 290 634,3
97	97	29,2	5 737 015,3	4 290 638,6
98	98	113,4	5 736 987,4	4 290 647,0
99	99	101,7	5 736 981,9	4 290 760,2
100	100	127,2	5 736 990,6	4 290 861,5
101	101	98,8	5 737 110,1	4 290 905,5
102	102	133,6	5 737 208,7	4 290 911,9
103	103	135,0	5 737 339,0	4 290 882,6
104	104	128,4	5 737 353,6	4 290 748,4
105	105	120,1	5 737 323,0	4 290 623,7
106	106	120,1	5 737 355,1	4 290 507,9
107	107	78,6	5 737 367,2	4 290 392,1
1	1		5 737 457,1	4 290 356,2



ОПИС СУМІЖНИХ ЗЕМЛЕВЛАСНИКІВ ТА ЗЕМЛЕКОРИСТУВАЧІВ

AA' землі загального користування (проїзд)

ЕКСПЛІКАЦІЯ ЗЕМЕЛЬНИХ УГІДЬ ПІСЛЯ ВІДВЕДЕННЯ

№	Код угіддя	Назва угіддя	Площа (га)
		Усього земель	94.6586
1	005.04	Інші лісовкриті площі	92.7357
2	005.02	Земельні лісові ділянки не вкриті лісовою рослинністю	0,2500
3	005.02	Земельні лісові ділянки не вкриті лісовою рослинністю	0,4370
4	005.02	Земельні лісові ділянки не вкриті лісовою рослинністю	1,2359

Замовник		**Головне управління Держгеокадастру у Чернігівській області**				
Місце розташування зем. ділянки		Чернігівська область, Корюківський район, Охрамієвицька сільська рада				
Цільове призначення	Категорія земель	землі лісогосподарського призначення (700)				
	Вид використання	землі запасу				
	Код використання	16.00				
Площа, гектарів		94.6586				
Сертифікований інженер-землевпорядник		Г.М. Матвійчук	Технічна документація із землеустрою щодо проведення інвентаризації земель	Масштаб	Лист	Листів
				1:10000	1	1
Сертифікований інженер-геодезист		О.П. Монько	Кадастровий план земельної ділянки	Товариство з обмеженою відповідальністю "КИЇВЗЕМ" 2020		

КАДАСТРОВИЙ ПЛАН ЗЕМЕЛЬНОЇ ДІЛЯНКИ

Кадастровий номер 7422486000:00:000:



КООРДИНАТИ ПОВОРОТНИХ ТОЧОК МЕЖ ЗЕМЕЛЬНОЇ ДІЛЯНКИ

№	Назва точки	Відстань (м)	Координати SK63(4) (м) X	У
1	1	47.2	5 744 807.5	4 289 060.7
2	2	101.2	5 744 781.8	4 289 024.1
3	3	156.0	5 744 754.0	4 288 903.5
4	4	52.5	5 744 828.1	4 288 751.3
5	5	108.4	5 744 805.8	4 288 [illegible]
6	6	119.4	5 744 805.9	4 288 530.4
7	7	102.2	5 744 833.1	4 288 [illegible]
8	8	147.4	5 744 786.0	4 288 341.5
9	9	100.4	5 744 758.0	4 288 [illegible]
10	10	102.4	5 744 737.7	4 288 [illegible]
11	11	170.3	5 744 712.3	4 287 [illegible]
12	12	185.4	5 744 682.5	4 287 [illegible]
13	13	7.5	5 744 [illegible]	4 287 [illegible]
14	14	27.6	5 744 [illegible]	4 287 [illegible]
15	15	113.6	5 744 [illegible]	4 287 [illegible]
16	16	54.3	5 744 [illegible]	4 287 [illegible]
17	17	111.2	5 744 [illegible]	4 287 [illegible]
18	18	148.1	5 744 [illegible]	4 287 [illegible]
19	19	147.9	5 745 [illegible]	4 287 [illegible]
20	20	138.3	5 745 [illegible]	4 287 [illegible]
21	21	32.4	5 745 [illegible]	4 287 [illegible]
22	22	12.4	5 745 [illegible]	4 287 [illegible]
23	23	25.1	5 745 [illegible]	4 287 [illegible]
24	24	54.5	5 745 [illegible]	4 287 [illegible]
25	25	49.3	5 745 [illegible]	4 287 [illegible]
26	26	49.1	5 745 [illegible]	4 286 [illegible]
27	27	65.5	5 745 [illegible]	4 286 [illegible]
28	28	106.0	5 745 [illegible]	4 286 [illegible]
29	29	143.8	5 745 [illegible]	4 286 [illegible]
30	30	36.8	5 745 [illegible]	4 286 [illegible]
31	31	102.7	5 745 [illegible]	4 286 [illegible]
32	32	121.4	5 745 [illegible]	4 286 [illegible]
33	33	146.4	5 745 [illegible]	4 286 [illegible]
34	34	28.0	5 744 [illegible]	4 286 [illegible]
35	35	29.1	5 744 [illegible]	4 286 [illegible]
36	36	70.2	5 744 [illegible]	4 286 [illegible]
37	37	120.3	5 744 [illegible]	4 286 [illegible]
38	38	118.0	5 744 [illegible]	4 286 [illegible]
39	39	35.4	5 745 [illegible]	4 286 [illegible]
40	40	23.0	5 745 [illegible]	4 286 [illegible]
41	41	58.1	5 745 [illegible]	4 286 [illegible]
42	42	40.7	5 745 [illegible]	4 286 [illegible]
43	43	37.1	5 745 [illegible]	4 286 [illegible]
44	44	15.3	5 745 [illegible]	4 286 [illegible]
45	45	29.7	5 745 [illegible]	4 286 [illegible]
46	46	29.6	5 745 [illegible]	4 286 [illegible]
47	47	177.8	5 745 [illegible]	4 286 [illegible]
48	48	114.8	5 745 [illegible]	4 286 [illegible]
49	49	40.8	5 745 [illegible]	4 286 [illegible]
50	50	122.2	5 745 [illegible]	4 286 [illegible]
51	51	116.4	5 745 [illegible]	4 286 [illegible]
52	52	107.1	5 745 [illegible]	4 286 [illegible]
53	53	49.8	5 745 [illegible]	4 286 [illegible]
54	54	102.1	5 745 [illegible]	4 286 [illegible]
55	55	45.0	5 745 [illegible]	4 286 [illegible]
56	56	108.6	5 745 [illegible]	4 286 [illegible]
57	57	177.8	5 745 [illegible]	4 286 [illegible]
58	58	114.8	5 745 [illegible]	4 286 [illegible]
59	59	121.2	5 745 [illegible]	4 286 [illegible]
60	60	116.4	5 745 [illegible]	4 286 [illegible]
61	61	107.1	5 745 [illegible]	4 286 [illegible]
62	62	84.7	5 745 [illegible]	4 286 [illegible]
63	63	101.8	5 745 [illegible]	4 286 [illegible]
64	64	121.2	5 745 [illegible]	4 286 [illegible]
65	65	83.7	5 745 [illegible]	4 286 [illegible]
66	66	69.2	5 745 [illegible]	4 286 [illegible]
67	67	68.1	5 745 [illegible]	4 286 [illegible]
68	68	126.8	5 745 [illegible]	4 286 [illegible]
69	69	48.8	5 745 [illegible]	4 286 [illegible]
70	70	228.5	5 745 [illegible]	4 286 [illegible]
71	71	43.8	5 744 [illegible]	4 286 [illegible]
72	72	40.1	5 744 [illegible]	4 286 [illegible]
73	73	126.4	5 744 [illegible]	4 286 [illegible]
74	74	79.2	5 744 [illegible]	4 286 [illegible]
75	75	75.8	5 744 [illegible]	4 286 [illegible]
76	76	97.5	5 744 [illegible]	4 286 [illegible]
77	77	43.8	5 744 [illegible]	4 286 [illegible]
78	78	144.1	5 744 [illegible]	4 286 [illegible]
79	79	90.3	5 744 [illegible]	4 286 [illegible]
80	80	126.1	5 745 [illegible]	4 286 [illegible]
81	81	138.7	5 745 [illegible]	4 286 [illegible]
82	82	104.0	5 745 [illegible]	4 286 [illegible]
83	83	79.4	5 745 [illegible]	4 286 [illegible]
84	84	109.5	5 745 [illegible]	4 286 [illegible]
85	85	66.7	5 745 [illegible]	4 286 [illegible]
86	86	32.9	5 745 [illegible]	4 286 [illegible]
87	87	56.4	5 744 [illegible]	4 286 [illegible]
88	88	104.8	5 744 [illegible]	4 286 [illegible]
89	89	104.7	5 744 [illegible]	4 286 [illegible]
90	90	102.3	5 744 [illegible]	4 286 [illegible]
91	91	107.7	5 744 [illegible]	4 286 [illegible]
92	92	105.1	5 744 [illegible]	4 286 [illegible]
93	93	118.7	5 744 [illegible]	4 286 [illegible]
94	94	102.3	5 744 [illegible]	4 286 [illegible]
95	95	43.9	5 745 [illegible]	4 286 [illegible]
96	96	138.6	5 745 [illegible]	4 286 [illegible]
97	97	34.3	5 745 [illegible]	4 286 [illegible]
98	98	159.6	5 745 [illegible]	4 286 [illegible]
99	99	200.6	5 745 [illegible]	4 287 [illegible]
100	100	216.3	5 745 [illegible]	4 287 [illegible]
101	101	171.0	5 745 [illegible]	4 287 [illegible]
102	102	116.3	5 745 [illegible]	4 287 [illegible]
103	103	180.3	5 745 [illegible]	4 287 [illegible]
104	104	110.2	5 745 [illegible]	4 287 [illegible]
105	105	152.9	5 745 [illegible]	4 287 [illegible]
106	106	122.6	5 745 [illegible]	4 287 [illegible]
107	107	117.5	5 745 [illegible]	4 287 [illegible]
108	108	171.1	5 745 [illegible]	4 287 [illegible]
109	109	180.4	5 745 [illegible]	4 287 [illegible]
110	110	187.4	5 745 [illegible]	4 287 [illegible]
111	111	166.4	5 745 [illegible]	4 288 [illegible]
112	112	190.2	5 745 [illegible]	4 288 [illegible]
113	113	78.3	5 745 [illegible]	4 288 [illegible]
114	114	120.9	5 745 [illegible]	4 288 [illegible]
115	115	115.5	5 744 [illegible]	4 288 [illegible]
1	1	47.2	5 744 807.5	4 289 060.7

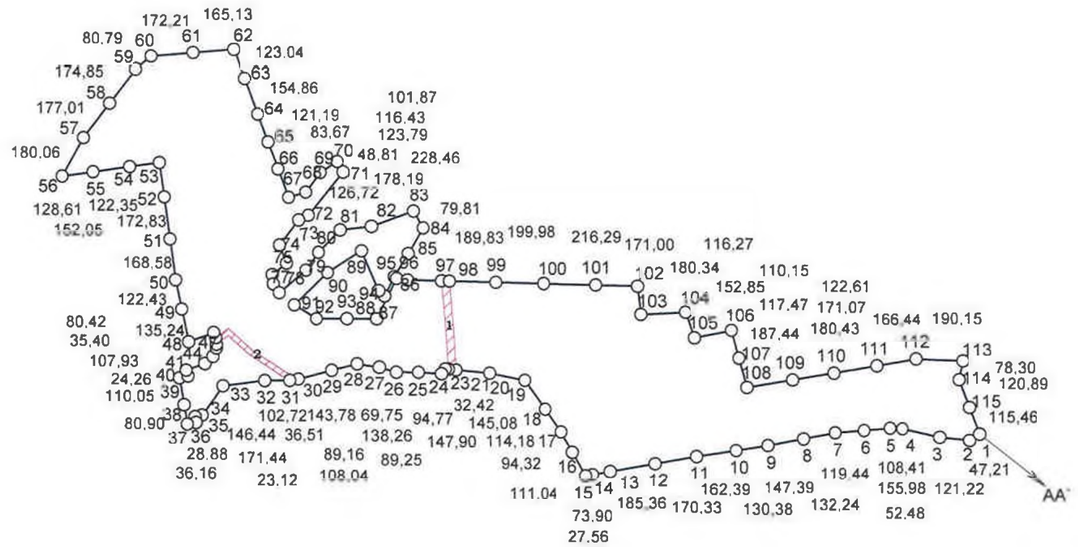

ПЕРЕЛІК ОБМЕЖЕНЬ У ВИКОРИСТАННІ ЗЕМЕЛЬНОЇ ДІЛЯНКИ

№ п/п	Код обмеження	Назва обмеження	Основні законодавчі акти	Площа, га
1	01.05	Охоронна зона навколо (вздовж) об'єкта енергетичної системи, Охоронна зона навколо (вздовж) об'єкта енергетичної системи	Обмеження (обтяження) згідно додатку №6 до порядку ведення Державного земельного кадастру затвердженого Постановою КМУ №1051 від 17.10.2012 року встановлені. Права суборенди, сервітути не встановлені.	1,1582
2	01.05	Охоронна зона навколо (вздовж) об'єкта енергетичної системи, Охоронна зона навколо (вздовж) об'єкта енергетичної системи	Обмеження (обтяження) згідно додатку №6 до порядку ведення Державного земельного кадастру затвердженого Постановою КМУ №1051 від 17.10.2012 року встановлені. Права суборенди, сервітути не встановлені.	0,8712

ЕКСПЛІКАЦІЯ ЗЕМЕЛЬНИХ УГІДЬ ПІСЛЯ ВІДВЕДЕННЯ

№	Код угіддя	Назва угіддя	Площа (га)
		Усього земель	187.3856
1	005.04	Інші лісовкриті площі	187.3856

ОПИС СУМІЖНИХ ЗЕМЛЕВЛАСНИКІВ ТА ЗЕМЛЕКОРИСТУВАЧІВ

АА' землі загального користування (проїзд)

Замовник		**Головне управління Держгеокадастру у Чернігівській області**				
Місце розташування зем. ділянки		Чернігівська область, Корюківський район, Охрамієвицька сільська рада				
Цільове призначення	Категорія земель	землі лісогосподарського призначення (700)				
	Вид використання	землі запасу				
	Код використання	16.00				
Площа, гектарів		187.3856				
Сертифікований інженер-землевпорядник		Г.М. Матвійчук	Технічна документація із землеустрою щодо проведення інвентаризації земель	Масштаб	Лист	Листів
				1:25000	1	1
Сертифікований інженер-геодезист		О.П. Монько	Кадастровий план земельної ділянки	Товариство з обмеженою відповідальністю "КИЇВЗЕМ" 2020		

КАДАСТРОВИЙ ПЛАН ЗЕМЕЛЬНОЇ ДІЛЯНКИ

Кадастровий номер 7422486000:04:000:

Обмеження та обтяження на земельній ділянці - відсутні



ЕКСПЛІКАЦІЯ ЗЕМЕЛЬНИХ УГІДЬ

Усього земель (гектарів)	Інші лісовкриті площі
Група	005
Підгрупа	04
Площа земельної ділянки: 136.5975	136.5975
в т.ч. в зоні дії обмежень: 0	0

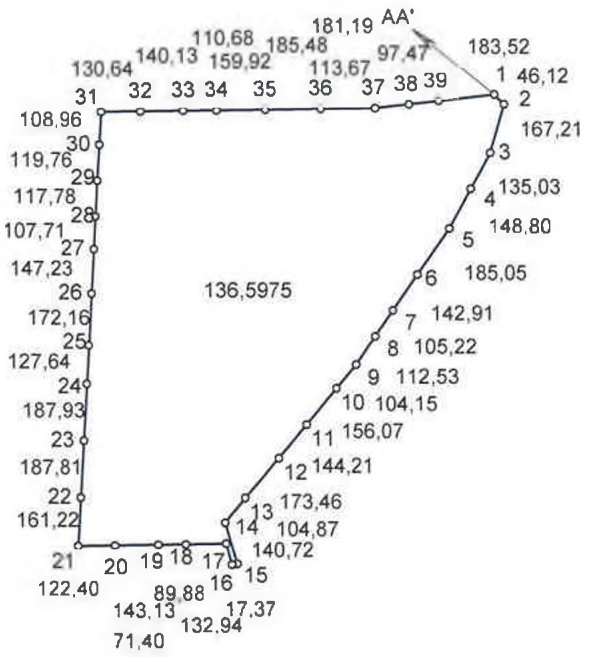

КООРДИНАТИ ПОВОРОТНИХ ТОЧОК МЕЖ ЗЕМЕЛЬНОЇ ДІЛЯНКИ

№	Назва точки	Відстань (м)	Координати SK63(4) (м)	
			X	Y
1	1	46,1	5 738 310,9	4 289 058,1
2	2	167,2	5 738 278,3	4 289 090,7
3	3	135,0	5 738 117,7	4 289 044,0
4	4	148,8	5 737 999,0	4 288 979,7
5	5	185,0	5 737 868,2	4 288 908,8
6	6	142,9	5 737 715,8	4 288 803,8
7	7	105,2	5 737 598,1	4 288 722,8
8	8	112,5	5 737 511,4	4 288 663,1
9	9	104,2	5 737 418,8	4 288 599,3
10	10	156,1	5 737 338,9	4 288 532,4
11	11	144,2	5 737 219,3	4 288 432,1
12	12	173,5	5 737 108,8	4 288 339,5
13	13	104,9	5 736 977,2	4 288 226,5
14	14	140,7	5 736 895,5	4 288 160,8
15	15	17,4	5 736 760,2	4 288 199,6
16	16	71,4	5 736 757,1	4 288 182,5
17	17	132,9	5 736 825,9	4 288 163,2
18	18	89,9	5 736 823,8	4 288 030,3
19	19	143,1	5 736 822,5	4 287 940,4
20	20	122,4	5 736 820,3	4 287 797,3
21	21	161,2	5 736 818,4	4 287 674,9
22	22	187,8	5 736 979,3	4 287 684,2
23	23	187,9	5 737 166,8	4 287 695,1
24	24	127,6	5 737 354,4	4 287 705,9
25	25	172,1	5 737 481,9	4 287 713,3
26	26	147,2	5 737 653,7	4 287 723,3
27	27	107,7	5 737 800,7	4 287 731,8
28	28	117,8	5 737 908,2	4 287 738,0
29	29	119,8	5 738 025,8	4 287 744,8
30	30	109,0	5 738 145,4	4 287 751,7
31	31	130,6	5 738 254,2	4 287 758,0
32	32	140,1	5 738 255,9	4 287 888,6
33	33	110,7	5 738 257,7	4 288 028,7
34	34	159,9	5 738 259,2	4 288 139,4
35	35	185,5	5 738 261,3	4 288 299,3
36	36	181,2	5 738 263,8	4 288 484,8
37	37	113,7	5 738 266,2	4 288 666,0
38	38	97,5	5 738 279,1	4 288 778,9
39	39	183,5	5 738 290,1	4 288 875,7
1	1		5 738 310,9	4 289 058,1

ПОКОНТУРНА ЕКСПЛІКАЦІЯ ЗЕМЕЛЬНИХ УГІДЬ

№	Код угіддя	Назва угіддя	Площа (га)
		Усього земель	136.5975
1	005.04	Інші лісовкриті площі	136.5975

ОПИС СУМІЖНИХ ЗЕМЛЕВЛАСНИКІВ ТА ЗЕМЛЕКОРИСТУВАЧІВ

АА' землі Охрамієвицької сільської ради

Замовник		**Головне управління Держгеокадастру у Чернігівській області**
Місце розташування зем. ділянки		Чернігівська область, Корюківський район, Охрамієвицька сільська рада
Цільове призначення	Категорія земель	землі лісогосподарського призначення (700)
	Вид використання	землі запасу
	Код використання	16.00

Сертифікований інженер-землевпор.		Г.М. Матвійчук	Технічна документація із землеустрою щодо інвентаризації земель	Масштаб	Лист	Листів
				1:25000	1	1
Сертифікований інженер-геодезист		О.П. Монько	Кадастровий план земельної ділянки	Товариство з обмеженою відповідальністю "КИЇВЗЕМ" 2020		

КАДАСТРОВИЙ ПЛАН ЗЕМЕЛЬНОЇ ДІЛЯНКИ

Кадастровий номер 7422486000:00:000:

Обмеження та обтяження на земельній ділянці - відсутні



ЕКСПЛІКАЦІЯ ЗЕМЕЛЬНИХ УГІДЬ

Усього земель (гектарів)	Інші лісовкриті площі
Група	005
Підгрупа	04
Площа земельної ділянки: 9.3233	9.3233
в т.ч. в зоні дії обмежень: 0	0

КООРДИНАТИ ПОВОРОТНИХ ТОЧОК МЕЖ ЗЕМЕЛЬНОЇ ДІЛЯНКИ

№	Назва точки	Відстань (м)	Координати SK63(4) (м)	
			X	У
1	1	79,48	5 747 786,35	4 282 484,53
2	2	126,00	5 747 815,66	4 282 558,41
3	3	67,13	5 747 850,69	4 282 679,44
4	4	67,20	5 747 855,41	4 282 746,40
5	5	72,29	5 747 850,01	4 282 813,38
6	6	90,79	5 747 819,04	4 282 878,70
7	7	115,94	5 747 783,01	4 282 962,03
8	8	44,77	5 747 668,35	4 282 979,21
9	9	127,28	5 747 661,72	4 282 934,93
10	10	36,67	5 747 649,95	4 282 808,20
11	11	118,45	5 747 642,68	4 282 772,26
12	12	139,90	5 747 615,36	4 282 657,00
13	13	104,06	5 747 583,10	4 282 520,87
14	14	102,41	5 747 685,54	4 282 502,56
1	1		5 747 786,35	4 282 484,53

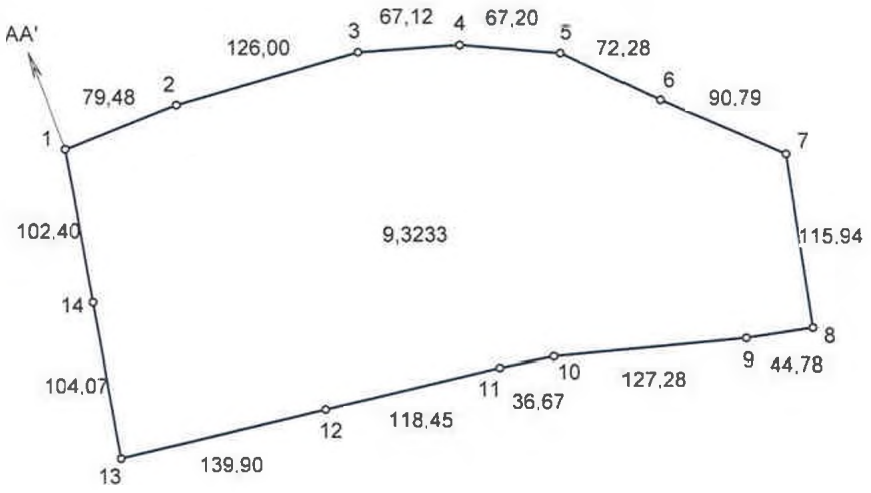

ПОКОНТУРНА ЕКСПЛІКАЦІЯ ЗЕМЕЛЬНИХ УГІДЬ

№	Код угіддя	Назва угіддя	Площа (га)
		Усього земель	9,3233
1	005.04	Інші лісовкриті площі	9,3233

ОПИС СУМІЖНИХ ЗЕМЛЕВЛАСНИКІВ ТА ЗЕМЛЕКОРИСТУВАЧІВ

АА' землі загального користування (проїзд)

Замовник		**Головне управління Держгеокадастру у Чернігівській області**
Місце розташування зем. ділянки		Чернігівська область, Корюківський район, Охрамієвицька сільська рада
Цільове призначення	Категорія земель	землі лісогосподарського призначення (700)
	Вид використання	землі запасу
	Код використання	16.00

Сертифікований інженер-землевпор.		Г.М. Матвійчук	Технічна документація із землеустрою щодо інвентаризації земель	Масштаб	Лист	Листів
				1:5000	1	1
Сертифікований інженер-геодезист		О.П. Монько	Кадастровий план земельної ділянки	Товариство з обмеженою відповідальністю "КИЇВЗЕМ" 2020		

КАДАСТРОВИЙ ПЛАН ЗЕМЕЛЬНОЇ ДІЛЯНКИ

Кадастровий номер 7422486000:00:000:

Обмеження та обтяження на земельній ділянці - відсутні



ЕКСПЛІКАЦІЯ ЗЕМЕЛЬНИХ УГІДЬ

Усього земель (гектарів)	Інші лісовкриті площі
Група	005
Підгрупа	04
Площа земельної ділянки: 50.3475	50.3475
в т.ч. в зоні дії обмежень: 0	0

КООРДИНАТИ ПОВОРОТНИХ ТОЧОК МЕЖ ЗЕМЕЛЬНОЇ ДІЛЯНКИ

№	Назва точки	Відстань (м)	Координати SK63(4) (м)	
			X	У
1	1	160,9	5 747 938,6	4 284 297,4
2	2	161,9	5 747 872,0	4 284 151,0
3	3	168,8	5 747 805,0	4 284 003,6
4	4	25,0	5 747 639,6	4 284 038,8
5	5	44,2	5 747 615,5	4 284 044,0
6	6	183,3	5 747 606,6	4 284 000,7
7	7	119,8	5 747 588,1	4 283 838,5
8	8	78,3	5 747 618,6	4 283 722,6
9	9	105,0	5 747 640,1	4 283 647,3
10	10	67,2	5 747 720,8	4 283 580,1
11	11	66,0	5 747 755,7	4 283 522,8
12	12	141,5	5 747 775,0	4 283 456,7
13	13	141,1	5 747 914,4	4 283 435,0
14	14	139,9	5 748 053,4	4 283 410,4
15	15	179,0	5 748 190,1	4 283 386,2
16	16	171,5	5 748 168,1	4 283 206,5
17	17	145,4	5 748 147,0	4 283 038,4
18	18	66,7	5 748 290,0	4 283 012,5
19	19	23,5	5 748 285,6	4 282 946,0
20	20	88,7	5 748 305,2	4 282 833,0
21	21	[illegible]	5 748 393,2	4 282 921,4
22	22	[illegible]	5 748 413,0	4 283 072,3
23	23	[illegible]	5 748 363,9	4 283 082,7
24	24	[illegible]	5 748 411,8	4 283 225,3
25	25	[illegible]	5 748 447,3	4 283 215,7
26	26	[illegible]	5 748 471,1	4 283 333,2
27	27	[illegible]	5 748 343,8	4 283 358,2
28	28	[illegible]	5 748 359,0	4 283 460,0
29	29	[illegible]	5 748 373,4	4 283 556,8
30	30	[illegible]	5 748 351,9	4 283 613,2
31	31	[illegible]	5 748 264,9	4 283 637,8
32	32	117,5	5 748 271,0	4 283 707,6
33	33	165,8	5 748 150,2	4 283 727,9
34	34	124,6	5 748 182,3	4 283 851,7
35	35	[illegible]	5 748 268,5	4 283 907,4
36	36	[illegible]	5 748 072,2	4 284 094,8
37	37	[illegible]	5 748 082,9	4 284 240,4
38	38	[illegible]	5 748 084,2	4 284 272,0
1	1		5 747 938,6	4 284 297,4

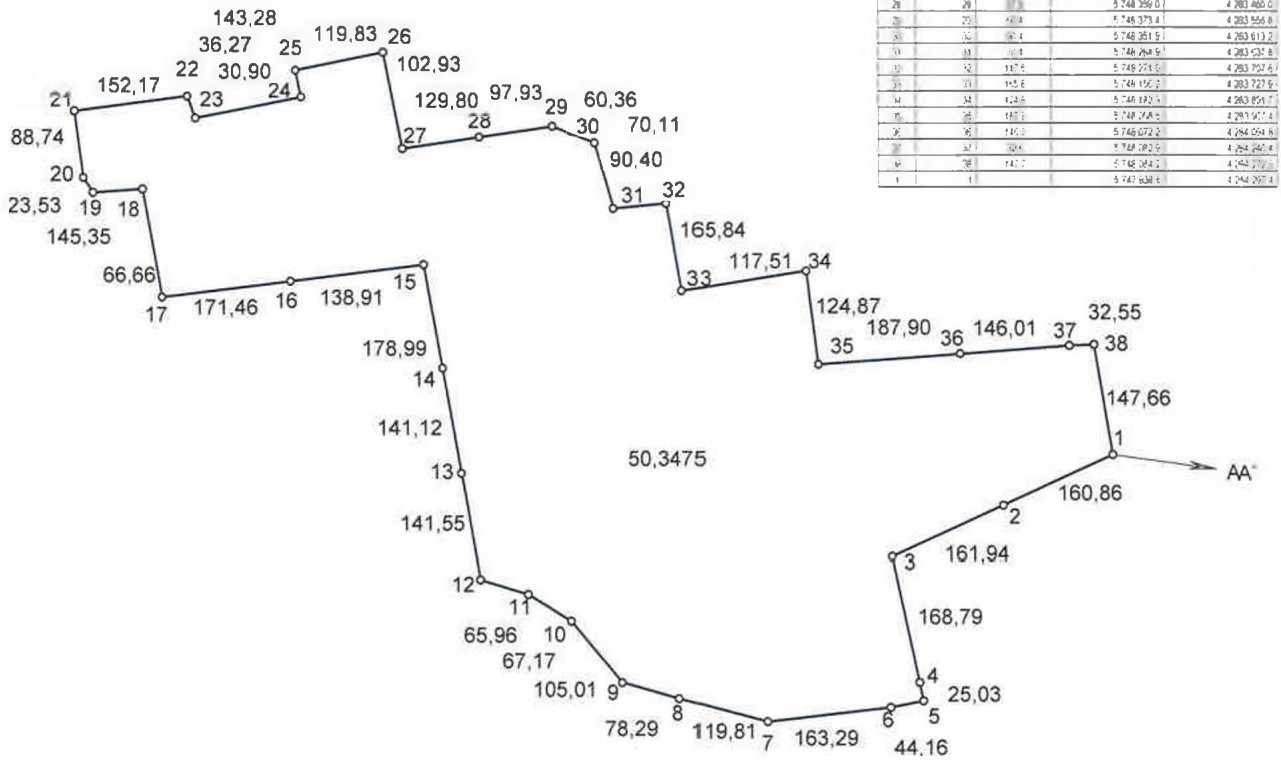

ПОКОНТУРНА ЕКСПЛІКАЦІЯ ЗЕМЕЛЬНИХ УГІДЬ

№	Код угіддя	Назва угіддя	Площа (га)
		Усього земель	50,3475
1	005.04	Інші лісовкриті площі	50,3475

ОПИС СУМІЖНИХ ЗЕМЛЕВЛАСНИКІВ ТА ЗЕМЛЕКОРИСТУВАЧІВ

AA' землі загального користування (проїзд)

Замовник		**Головне управління Держгеокадастру у Чернігівській області**
Місце розташування зем. ділянки		Чернігівська область, Корюківський район, Охрамієвицька сільська рада
Цільове призначення	Категорія земель	землі лісогосподарського призначення (700)
	Вид використання	землі запасу
	Код використання	16.00

Сертифікований інженер-землевпор.		Г.М. Матвійчук	Технічна документація із землеустрою щодо інвентаризації земель	Масштаб	Лист	Листів
				1:10000	1	1
Сертифікований інженер-геодезист		О.П. Монько	Кадастровий план земельної ділянки	Товариство з обмеженою відповідальністю "КИЇВЗЕМ" 2020		

КАДАСТРОВИЙ ПЛАН ЗЕМЕЛЬНОЇ ДІЛЯНКИ

Кадастровий номер 7422486000:00:000:

Пн

З С

Пд

ПЕРЕЛІК ОБМЕЖЕНЬ У ВИКОРИСТАННІ ЗЕМЕЛЬНОЇ ДІЛЯНКИ

№ п/п	Код обмеження	Назва обмеження	Основні законодавчі акти	Площа, га
1	05.02	Прибережні захисні смуги вздовж річок, навколо водойм та на островах. Прибережна захисна смуга	обмеження (обтяження) згідно додатку №6 до порядку ведення Державного земельного кадастру затвердженого Постановою КМУ №1051 від 17.10.2012 року встановлені.Права суборенди, сервітути не встановлені.	9,2591

ЕКСПЛІКАЦІЯ ЗЕМЕЛЬНИХ УГІДЬ

Усього земель (гектарів)	Інші лісовкриті площі
Група	005
Підгрупа	04
Площа земельної ділянки: 187.3572	187.3572
в т.ч. в зоні дії обмежень: 9.2591	9.2591

КООРДИНАТИ ПОВОРОТНИХ ТОЧОК МЕЖ ЗЕМЕЛЬНОЇ ДІЛЯНКИ

№	Назва точки	Відстань (м)	Координати SK63(4) (м)	
			X	Y

ОПИС СУМІЖНИХ ЗЕМЛЕВЛАСНИКІВ ТА ЗЕМЛЕКОРИСТУВАЧІВ

А(А') землі загального користування (проїзд)

Б(Б') землі Охрамієвицької сільської ради

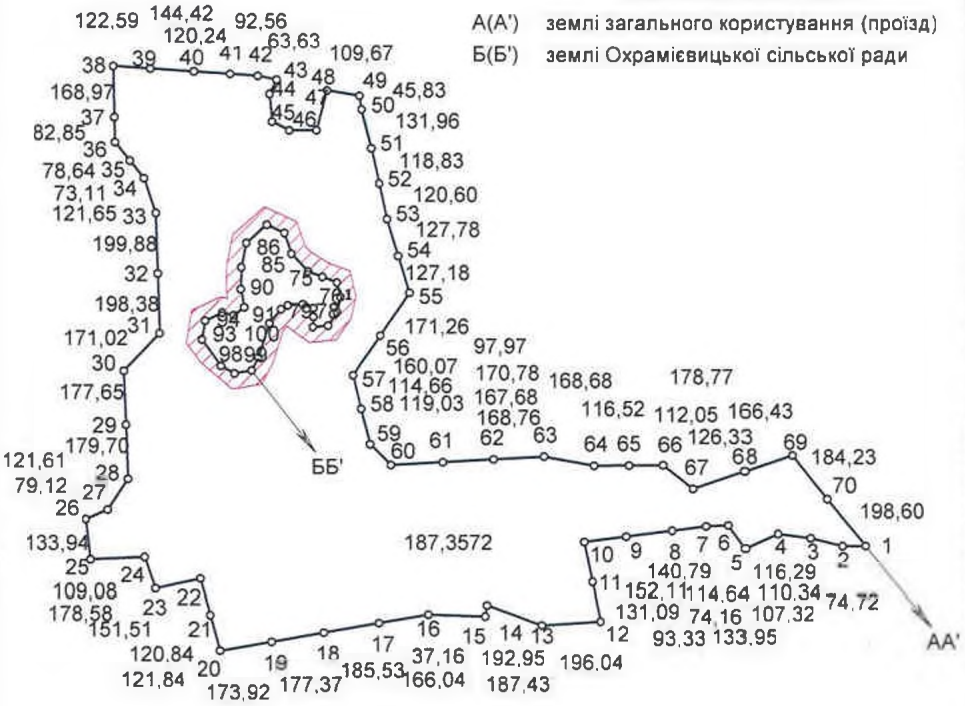

ПОКОНТУРНА ЕКСПЛІКАЦІЯ ЗЕМЕЛЬНИХ УГІДЬ

№	Код угіддя	Назва угіддя	Площа (га)
		Усього земель	187,3572
1	005.04	Інші лісовкриті площі	187,3572

Замовник		**Головне управління Держгеокадастру у Чернігівській області**
Місце розташування зем. ділянки		Чернігівська область, Корюківський район, Охрамієвицька сільська рада
Цільове призначення	Категорія земель	землі лісогосподарського призначення (700)
	Вид використання	землі запасу
	Код використання	16.00

Сертифікований інженер-землевпор.		Г.М. Матвійчук	Технічна документація із землеустрою щодо інвентаризації земель	Масштаб	Лист	Листів
				1:25000	1	1
Сертифікований інженер-геодезист		О.П. Монько	Кадастровий план земельної ділянки	Товариство з обмеженою відповідальністю "КИЇВЗЕМ" 2020		

КАДАСТРОВИЙ ПЛАН ЗЕМЕЛЬНОЇ ДІЛЯНКИ

Кадастровий номер 7422486000:00:000:



ПЕРЕЛІК ОБМЕЖЕНЬ У ВИКОРИСТАННІ ЗЕМЕЛЬНОЇ ДІЛЯНКИ

№ п/п	Код обмеження	Назва обмеження	Основні законодавчі акти	Площа, га
1	05.02	Прибережні захисні смуги вздовж річок, навколо водойм та на островах, Прибережна захисна смуга	обмеження (обтяження) згідно додатку №6 до порядку ведення Державного земельного кадастру затвердженого Постановою КМУ №1051 від 17.10.2012 року встановлені.Права суборенди, сервітути не встановлені.	0,1442

ЕКСПЛІКАЦІЯ ЗЕМЕЛЬНИХ УГІДЬ

Усього земель (гектарів)	Земельні лісові ділянки не вкриті лісовою рослинністю	Інші лісовкриті площі
Група	005	005
Підгрупа	02	04
Площа земельної ділянки: 147.6253	7.9086	139.7167
в т.ч. в зоні дії обмежень: 0.1442	0	0.1442

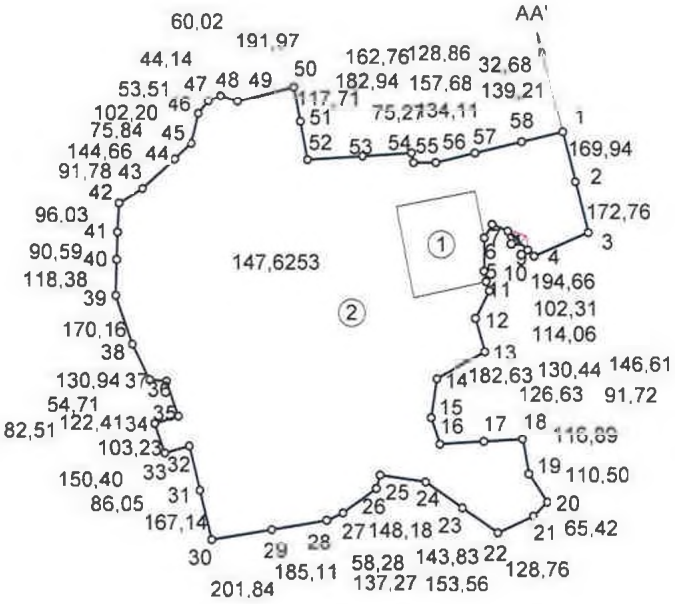

ОПИС СУМІЖНИХ ЗЕМЛЕВЛАСНИКІВ ТА ЗЕМЛЕКОРИСТУВАЧІВ

AA' землі загального користування (проїзд)

КООРДИНАТИ ПОВОРОТНИХ ТОЧОК МЕЖ ЗЕМЕЛЬНОЇ ДІЛЯНКИ

№	Назва точки	Відстань (м)	Координати SK63(4) (м)	
			X	У
1	1	169.9	5 742 860.5	4 292 941.0
2	2	172.8	5 742 695.6	4 292 961.9
3	3	194.7	5 742 527.9	4 293 023.6
4	4	29.0	5 742 450.3	4 292 844.9
5	5	89.6	5 742 470.4	4 292 824.0
6	6	56.1	5 742 532.6	4 292 750.4
7	7	51.6	5 742 558.4	4 292 708.1
8	8	110.0	5 742 510.6	4 292 682.1
9	9	34.8	5 742 400.6	4 292 680.5
10	10	32.6	5 742 366.4	4 292 687.0
11	11	102.3	5 742 336.6	4 292 697.6
12	12	114.1	5 742 244.6	4 292 650.9
13	13	182.6	5 742 134.7	4 292 681.6
14	14	130.4	5 742 045.4	4 292 522.4
15	15	91.7	5 741 916.4	4 292 502.5
16	16	148.9	5 741 829.3	4 292 534.4
17	17	126.6	5 741 838.4	4 292 677.7
18	18	116.3	5 741 846.2	4 292 804.1
19	19	110.5	5 741 731.0	4 292 823.9
20	20	65.4	5 741 638.4	4 292 884.3
21	21	126.8	5 741 582.2	4 292 838.1
22	22	143.8	5 741 536.5	4 292 722.0
23	23	148.2	5 741 619.2	4 292 604.4
24	24	153.5	5 741 704.5	4 292 483.2
25	25	46.0	5 741 727.2	4 292 331.3
26	26	137.3	5 741 682.8	4 292 319.0
27	27	58.3	5 741 602.6	4 292 207.7
28	28	185.1	5 741 578.0	4 292 154.8
29	29	201.8	5 741 547.7	4 291 972.2
30	30	157.2	5 741 514.7	4 291 773.1
31	31	150.4	5 741 577.3	4 291 734.3
32	32	86.0	5 741 823.6	4 291 699.4
33	33	103.2	5 741 800.0	4 291 616.7
34	34	83.5	5 741 898.0	4 291 584.2
35	35	122.4	5 741 921.1	4 291 663.2
36	36	54.7	5 742 037.6	4 291 623.4
37	37	130.9	5 742 042.5	4 291 568.9
38	38	170.2	5 742 155.8	4 291 510.7
39	39	118.4	5 742 321.2	4 291 456.8
40	40	50.6	5 742 439.5	4 291 466.6
41	41	56.0	5 742 530.1	4 291 463.5
42	42	31.8	5 742 525.9	4 291 468.9
43	43	144.7	5 742 673.7	4 291 547.3
44	44	75.6	5 742 771.3	4 291 654.1
45	45	102.2	5 742 822.7	4 291 709.8
46	46	53.5	5 742 922.0	4 291 734.3
47	47	44.1	5 742 963.8	4 291 767.6
48	48	60.0	5 742 981.6	4 291 806.0
49	49	192.0	5 742 962.6	4 291 864.9
50	50	117.7	5 743 011.2	4 292 050.7
51	51	128.5	5 742 895.5	4 292 072.1
52	52	182.3	5 742 766.8	4 292 095.5
53	53	102.8	5 742 780.6	4 292 278.1
54	54	32.7	5 742 791.2	4 292 440.5
55	55	75.3	5 742 759.1	4 292 446.6
56	56	134.1	5 742 756.4	4 292 522.0
57	57	157.7	5 742 790.9	4 292 650.4
58	58	109.2	5 742 827.9	4 292 805.7
1	1		5 742 860.5	4 292 941.0

ПОКОНТУРНА ЕКСПЛІКАЦІЯ ЗЕМЕЛЬНИХ УГІДЬ

№	Код угіддя	Назва угіддя	Площа (га)
		Усього земель	147,6253
1	005.02	Земельні лісові ділянки не вкриті лісовою рослинністю	7,9086
2	005.04	Інші лісовкриті площі	139,7167

Замовник		**Головне управління Держгеокадастру у Чернігівській області**
Місце розташування зем. ділянки		Чернігівська область, Корюківський район, Охрамієвицька сільська рада
Цільове призначення	Категорія земель	землі лісогосподарського призначення (700)
	Вид використання	землі запасу
	Код використання	16.00

Сертифікований інженер-землевпор.		Г.М. Матвійчук	Технічна документація із землеустрою щодо інвентаризації земель	Масштаб	Лист	Листів
				1:25000	1	1
Сертифікований інженер-геодезист		О.П. Монько	Кадастровий план земельної ділянки	Товариство з обмеженою відповідальністю "КИЇВЗЕМ" 2020		

КАДАСТРОВИЙ ПЛАН ЗЕМЕЛЬНОЇ ДІЛЯНКИ

Кадастровий номер 7422486000:00:000:

Обмеження та обтяження на земельній ділянці - відсутні



ЕКСПЛІКАЦІЯ ЗЕМЕЛЬНИХ УГІДЬ

Усього земель (гектарів)	Земельні лісові ділянки не вкриті лісовою рослинністю	Інші лісовкриті площі
Група	005	005
Підгрупа	02	04
Площа земельної ділянки: 108.4631	9.2852	99.1779
в т.ч. в зоні дії обмежень: 0	0	0

КООРДИНАТИ ПОВОРОТНИХ ТОЧОК МЕЖ ЗЕМЕЛЬНОЇ ДІЛЯНКИ

№	Назва точки	Відстань (м)	Координати SK63(4) (м)	
			X	У
1	1	48.7	5 743 706.6	4 283 772.5
2	2	129.1	5 743 694.4	4 283 819.6
3	3	176.6	5 743 566.4	4 283 836.0
4	4	162.1	5 743 391.2	4 283 858.5
5	5	62.5	5 743 230.4	4 283 879.1
6	6	173.3	5 743 168.2	4 283 891.5
7	7	165.6	5 742 999.3	4 283 925.8
8	8	195.3	5 742 836.9	4 283 868.5
9	9	197.1	5 742 645.5	4 283 907.2
10	10	199.8	5 742 452.3	4 284 036.2
11	11	153.2	5 742 471.1	4 284 235.1
12	12	26.7	5 742 486.6	4 284 387.5
13	13	126.5	5 742 491.3	4 284 413.6
14	14	76.6	5 742 564.0	4 284 517.1
15	15	199.7	5 742 640.5	4 284 521.4
16	16	58.3	5 742 673.0	4 284 718.5
17	17	85.6	5 742 615.3	4 284 732.0
18	18	114.0	5 742 584.5	4 284 652.1
19	19	128.4	5 742 512.7	4 284 563.6
20	20	179.5	5 742 384.7	4 284 576.0
21	21	124.2	5 742 206.0	4 284 583.2
22	22	126.1	5 742 216.4	4 284 717.0
23	23	57.2	5 742 225.9	4 284 842.7
24	24	133.2	5 742 182.7	4 284 879.0
25	25	108.4	5 742 179.7	4 285 012.2
26	26	115.1	5 742 115.5	4 285 099.5
27	27	98.7	5 742 100.2	4 285 214.0
28	28	175.3	5 742 092.7	4 285 312.1
29	29	165.5	5 741 819.6	4 285 339.5
30	30	164.0	5 741 756.1	4 285 385.6
31	31	133.3	5 741 608.7	4 285 293.5
32	32	167.3	5 741 548.4	4 285 174.8
33	33	102.1	5 741 508.2	4 285 012.4
34	34	50.4	5 741 509.9	4 284 910.3
35	35	108.8	5 741 558.5	4 284 886.9
36	36	108.8	5 741 583.6	4 284 793.0
37	37	197.7	5 741 608.7	4 284 689.3
38	38	165.8	5 741 802.7	4 284 651.0
39	39	115.7	5 741 965.4	4 284 619.0
40	40	108.2	5 741 947.3	4 284 504.7
41	41	52.9	5 741 930.3	4 284 397.9
42	42	112.2	5 741 878.5	4 284 387.1
43	43	119.1	5 741 881.3	4 284 276.3
44	44	63.0	5 741 843.0	4 284 158.6
45	45	145.5	5 741 802.6	4 284 119.8
46	46	146.3	5 742 036.1	4 284 [illegible]
47	47	95.5	5 742 180.5	4 284 072.3
48	48	132.7	5 742 233.7	4 283 963.0
49	49	131.7	5 742 354.5	4 283 938.2
50	50	142.9	5 742 474.5	4 283 883.9
51	51	183.0	5 742 604.6	4 283 824.9
52	52	174.0	5 742 728.1	4 283 689.7
53	53	132.0	5 742 896.7	4 283 656.5
54	54	100.1	5 743 028.2	4 283 629.5
55	55	163.9	5 743 126.3	4 283 106.9
56	56	119.9	5 743 101.9	4 283 447.8
57	57	54.6	5 743 208.3	4 283 503.0
58	58	176.7	5 743 222.3	4 283 546.5
59	59	64.5	5 743 449.1	4 283 627.8
60	60	107.7	5 743 506.4	4 283 657.5
61	61	123.2	5 743 599.8	4 283 711.1
1	1		5 743 706.6	4 283 772.5

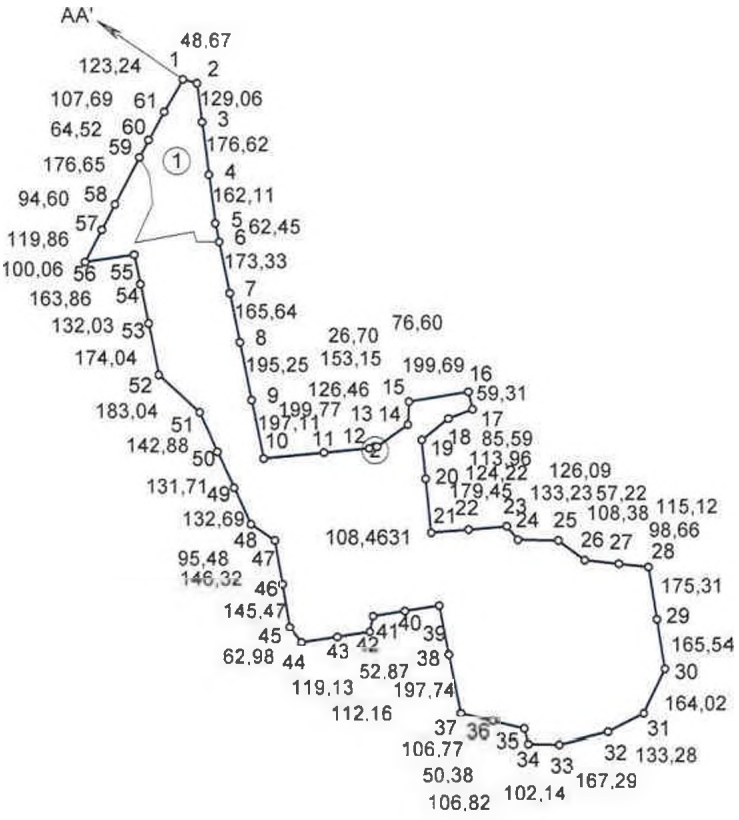

ПОКОНТУРНА ЕКСПЛІКАЦІЯ ЗЕМЕЛЬНИХ УГІДЬ

№	Код угіддя	Назва угіддя	Площа (га)
		Усього земель	108,4631
1	005.02	Земельні лісові ділянки не вкриті лісовою рослинністю	9,2852
2	005.04	Інші лісовкриті площі	99,1779

ОПИС СУМІЖНИХ ЗЕМЛЕВЛАСНИКІВ ТА ЗЕМЛЕКОРИСТУВАЧІВ

А(А') землі загального користування (проїзд)

Замовник		**Головне управління Держгеокадастру у Чернігівській області**
Місце розташування зем. ділянки		Чернігівська область, Корюківський район, Охрамієвицька сільська рада
Цільове призначення	Категорія земель	землі лісогосподарського призначення (700)
	Вид використання	землі запасу
	Код використання	16.00

Сертифікований інженер-землевпор.		Г.М. Матвійчук	Технічна документація із землеустрою щодо інвентаризації земель	Масштаб	Лист	Листів
				1:25000	1	1
Сертифікований інженер-геодезист		О.П. Монько	Кадастровий план земельної ділянки	Товариство з обмеженою відповідальністю "КИЇВЗЕМ" 2020		

КАДАСТРОВИЙ ПЛАН ЗЕМЕЛЬНОЇ ДІЛЯНКИ

Пн

З С

Пд

Кадастровий номер 7422486000:04:000:

Обмеження та обтяження на земельній ділянці - відсутні

ЕКСПЛІКАЦІЯ ЗЕМЕЛЬНИХ УГІДЬ

Усього земель (гектарів)	Земельні лісові ділянки не вкриті лісовою рослинністю	Інші лісовкриті площі
Група	005	005
Підгрупа	02	04
Площа земельної ділянки: 19.5568	6.3053	13.2516
в т.ч. в зоні дії обмежень: 0	0	0

КООРДИНАТИ ПОВОРОТНИХ ТОЧОК МЕЖ ЗЕМЕЛЬНОЇ ДІЛЯНКИ

№	Назва точки	Відстань (м)	Координати SK63(4) (м)	
			X	У
1	1	61,74	5 740 437,14	4 291 305,28
2	2	157,74	5 740 413,75	4 291 362,42
3	3	174,04	5 740 353,98	4 291 508,40
4	4	170,20	5 740 190,48	4 291 448,76
5	5	165,68	5 740 030,59	4 291 390,43
6	6	171,90	5 739 874,94	4 291 333,65
7	7	172,12	5 739 713,45	4 291 274,74
8	8	179,23	5 739 717,16	4 291 102,66
9	9	147,30	5 739 721,01	4 290 923,47
10	10	135,47	5 739 724,19	4 290 776,20
11	11	143,05	5 739 810,90	4 290 880,28
12	12	150,32	5 739 902,47	4 290 990,18
13	13	34,72	5 739 998,69	4 291 105,67
14	14	37,29	5 740 003,56	4 291 140,05
15	15	39,52	5 740 024,60	4 291 170,84
16	16	43,11	5 740 055,90	4 291 194,96
17	17	175,91	5 740 097,21	4 291 207,27
18	18	177,86	5 740 266,24	4 291 256,00
1	1		5 740 437,14	4 291 305,28

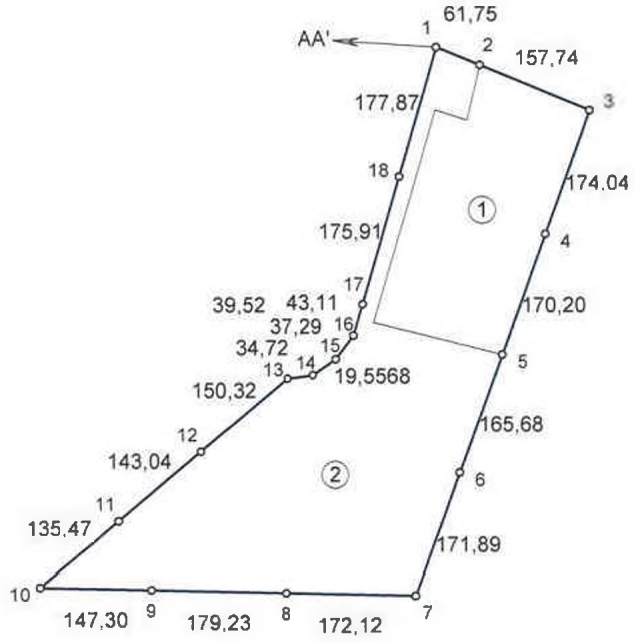

ПОКОНТУРНА ЕКСПЛІКАЦІЯ ЗЕМЕЛЬНИХ УГІДЬ

№	Код угіддя	Назва угіддя	Площа (га)
		Усього земель	19,5568
1	005.02	Земельні лісові ділянки не вкриті лісовою рослинністю	6,3053
2	005.04	Інші лісовкриті площі	13,2516

ОПИС СУМІЖНИХ ЗЕМЛЕВЛАСНИКІВ ТА ЗЕМЛЕКОРИСТУВАЧІВ

АА' землі загального користування (проїзд)

Замовник		**Головне управління Держгеокадастру у Чернігівській області**
Місце розташування зем. ділянки		Чернігівська область, Корюківський район, Охрамієвицька сільська рада
Цільове призначення	Категорія земель	землі лісогосподарського призначення (700)
	Вид використання	землі запасу
	Код використання	16:00

Сертифікований інженер-землевпор.		Г.М. Матвійчук	Технічна документація із землеустрою щодо інвентаризації земель	Масштаб	Лист	Листів
				1:10000	1	1
Сертифікований інженер-геодезист		О.П. Монько	Кадастровий план земельної ділянки	Товариство з обмеженою відповідальністю "КИЇВЗЕМ" 2020		

КАДАСТРОВИЙ ПЛАН ЗЕМЕЛЬНОЇ ДІЛЯНКИ

Пн

З С

Пд

Кадастровий номер 7422486000:00:000:

ПЕРЕЛІК ОБМЕЖЕНЬ У ВИКОРИСТАННІ ЗЕМЕЛЬНОЇ ДІЛЯНКИ

№ п/п	Код обмеження	Назва обмеження	Основні законодавчі акти	Площа, га
1	01.05	Охоронна зона навколо (вздовж) об'єкта енергетичної системи, Охоронна зона навколо (вздовж) об'єкта енергетичної системи	обмеження (обтяження) згідно додатку №6 до порядку ведення Державного земельного кадастру затвердженого Постановою КМУ №1051 від 17.10.2012 року встановлені.Права суборенди, сервітути не встановлені.	0,7234
2	01.05	Охоронна зона навколо (вздовж) об'єкта енергетичної системи, Охоронна зона навколо (вздовж) об'єкта енергетичної системи	обмеження (обтяження) згідно додатку №6 до порядку ведення Державного земельного кадастру затвердженого Постановою КМУ №1051 від 17.10.2012 року встановлені.Права суборенди, сервітути не встановлені.	0,3235

ЕКСПЛІКАЦІЯ ЗЕМЕЛЬНИХ УГІДЬ

Усього земель (гектарів)	Інші лісовкриті площі
Група	005
Підгрупа	04
Площа земельної ділянки: 46.7425	46.7425
в т.ч. в зоні дії обмежень: 1.0469	1.0469

КООРДИНАТИ ПОВОРОТНИХ ТОЧОК МЕЖ ЗЕМЕЛЬНОЇ ДІЛЯНКИ

№	Назва точки	Відстань (м)	Координати SK63(4) (м)	
			X	Y
1	1	186.6	5 742 523.3	4 289 756.
2	2	143.7	5 742 422.3	4 289 915.2
3	3	138.5	5 742 353.9	4 290 041.9
4	4	117.7	5 742 288.1	4 290 163.4
5	5	117.8	5 742 238.9	4 290 270.2
6	6	150.1	5 742 186.2	4 290 377.1
7	7	126.0	5 742 124.2	4 290 512.4
8	8	118.7	5 742 108.5	4 290 637.4
9	9	94.8	5 742 095.5	4 290 756.5
10	10	147.0	5 742 087.6	4 290 843.8
11	11	129.6	5 742 270.5	4 290 863.7
12	12	154.0	5 742 372.5	4 290 876.9
13	13	33.3	5 742 453.4	4 291 008.1
14	14	32.4	5 742 429.7	4 291 030.9
15	15	26.2	5 742 398.4	4 291 041.6
16	16	60.9	5 742 395.3	4 291 067.8
17	17	56.3	5 742 334.3	4 291 072.9
18	18	28.5	5 742 328.6	4 291 014.8
19	19	41.0	5 742 346.3	4 290 989.1
20	20	132.5	5 742 279.2	4 290 980.5
21	21	81.6	5 742 145.6	4 291 004.1
22	22	158.3	5 742 186.6	4 291 085.7
23	23	58.1	5 741 992.7	4 291 093.5
24	24	191.8	5 741 963.5	4 291 035.1
25	25	58.2	5 741 885.7	4 290 986.9
26	26	21.9	5 741 818.4	4 290 966.3
27	27	15.0	5 741 797.4	4 290 960.0
28	28	126.2	5 741 783.0	4 290 956.8
29	29	86.6	5 741 677.7	4 290 965.4
30	30	157.4	5 741 592.3	4 290 983.1
31	31	82.0	5 741 440.0	4 291 022.9
32	32	134.4	5 741 358.1	4 291 019.0
33	33	90.6	5 741 323.5	4 290 869.1
34	34	174.0	5 741 367.5	4 290 809.9
35	35	127.3	5 741 528.0	4 290 742.7
36	36	95.6	5 741 651.2	4 290 775.3
37	37	54.0	5 741 747.3	4 290 806.6
38	38	21.9	5 741 801.5	4 290 867.1
39	39	56.4	5 741 822.2	4 290 813.3
40	40	102.8	5 741 511.6	4 290 853.9
41	41	67.1	5 742 005.3	4 290 856.3
42	42	153.8	5 742 072.8	4 290 851.5
43	43	69.7	5 742 075.4	4 290 697.7
44	44	52.5	5 742 080.3	4 290 629.4
45	45	53.2	5 742 043.7	4 290 602.2
46	46	100.6	5 742 024.2	4 290 553.9
47	47	170.4	5 742 008.6	4 290 456.3
48	48	157.1	5 742 170.0	4 290 343.8
49	49	170.6	5 741 950.8	4 290 242.7
50	50	26.5	5 741 804.4	4 290 166.2
51	51	18.0	5 741 781.4	4 290 161.5
52	52	157.5	5 741 766.0	4 290 132.2
53	53	172.9	5 741 777.0	4 289 975.1
54	54	26.4	5 741 786.1	4 289 802.8
55	55	22.6	5 741 813.7	4 289 817.0
56	56	179.7	5 741 833.2	4 289 828.4
57	57	185.5	5 741 968.5	4 289 918.7
58	58	144.4	5 742 152.3	4 290 013.9
59	59	134.6	5 742 276.5	4 289 887.3
60	60	96.3	5 742 296.7	4 289 785.4
61	61	54.2	5 742 346.7	4 289 864.0
62	62	182.1	5 742 327.4	4 290 649.3
1	1		5 742 523.3	4 289 756.1

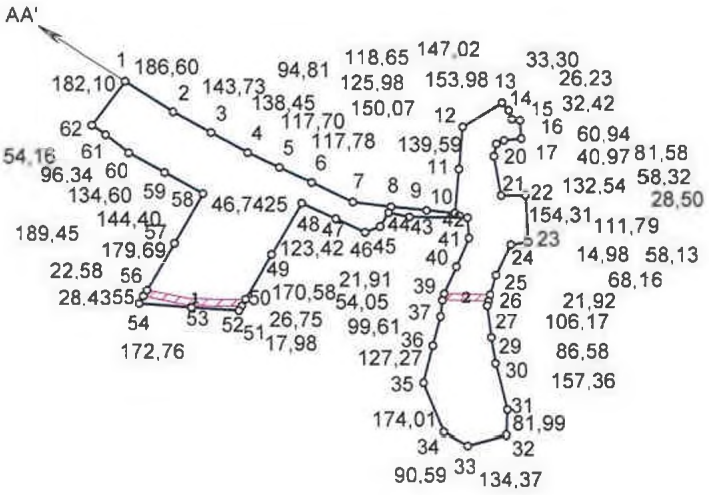

ПОКОНТУРНА ЕКСПЛІКАЦІЯ ЗЕМЕЛЬНИХ УГІДЬ

№	Код угіддя	Назва угіддя	Площа (га)
		Усього земель	46,7425
1	005.04	Інші лісовкриті площі	46,7425

ОПИС СУМІЖНИХ ЗЕМЛЕВЛАСНИКІВ ТА ЗЕМЛЕКОРИСТУВАЧІВ

АА' землі загального користування (проїзд)

Замовник		**Головне управління Держгеокадастру у Чернігівській області**
Місце розташування зем. ділянки		Чернігівська область, Корюківський район, Охрамієвицька сільська рада
Цільове призначення	Категорія земель	землі лісогосподарського призначення (Ф00)
	Вид використання	землі запасу
	Код використання	16.00

Сертифікований інженер-землевпор.		Г.М. Матвійчук	Технічна документація із землеустрою щодо інвентаризації земель	Масштаб	Лист	Листів
				1:25000	1	1
Сертифікований інженер-геодезист		О.П. Монько	Кадастровий план земельної ділянки	Товариство з обмеженою відповідальністю "КИЇВЗЕМ" 2020		

КАДАСТРОВИЙ ПЛАН ЗЕМЕЛЬНОЇ ДІЛЯНКИ

Кадастровий номер 7422486000:00:000:

Обмеження та обтяження на земельній ділянці - відсутні

Пн

З С

Пд

ЕКСПЛІКАЦІЯ ЗЕМЕЛЬНИХ УГІДЬ

Усього земель (гектарів)	Інші лісовкриті площі
Група	005
Підгрупа	04
Площа земельної ділянки: 54.4664	54.4664
в т.ч. в зоні дії обмежень: 0	0

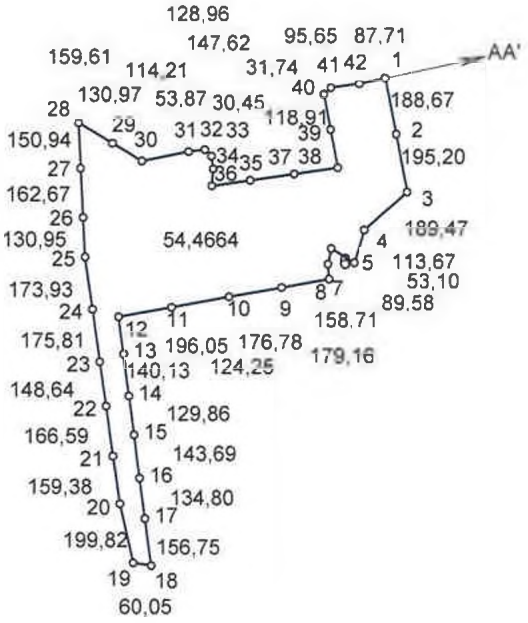

КООРДИНАТИ ПОВОРОТНИХ ТОЧОК МЕЖ ЗЕМЕЛЬНОЇ ДІЛЯНКИ

№	Назва точки	Відстань (м)	Координати SK63(4) (м)	
			X	У
1	1	188,7	5 744 726,3	4 283 505,8
2	2	195,2	5 744 540,9	4 283 540,9
3	3	189,5	5 744 349,1	4 283 577,3
4	4	113,7	5 744 223,9	4 283 435,0
5	5	89,6	5 744 115,3	4 283 401,5
6	6	53,1	5 744 162,3	4 283 325,3
7	7	49,5	5 744 110,5	4 283 313,8
8	8	158,7	5 744 061,1	4 283 317,7
9	9	178,8	5 744 033,0	4 283 161,5
10	10	196,1	5 744 001,7	4 282 987,5
11	11	179,2	5 743 967,0	4 282 794,6
12	12	124,2	5 743 935,3	4 282 618,2
13	13	140,1	5 743 812,1	4 282 634,1
14	14	129,9	5 743 673,1	4 282 651,9
15	15	143,7	5 743 544,3	4 282 668,5
16	16	134,8	5 743 401,8	4 282 686,8
17	17	156,7	5 743 268,1	4 282 704,0
18	18	60,1	5 743 112,6	4 282 724,0
19	19	189,8	5 743 121,7	4 282 664,6
20	20	159,4	5 743 316,8	4 282 620,8
21	21	166,6	5 743 474,5	4 282 569,0
22	22	148,6	5 743 639,5	4 282 576,3
23	23	175,8	5 743 786,8	4 282 556,0
24	24	173,9	5 743 961,0	4 282 532,0
25	25	131,0	5 744 133,3	4 282 508,2
26	26	162,7	5 744 264,1	4 282 502,1
27	27	150,9	5 744 426,6	4 282 494,6
28	28	131,0	5 744 577,3	4 282 487,6
29	29	114,2	5 744 509,7	4 282 599,8
30	30	159,6	5 744 450,8	4 282 697,6
31	31	53,9	5 744 482,1	4 282 854,1
32	32	30,5	5 744 488,6	4 282 907,6
33	33	43,5	5 744 467,7	4 282 929,8
34	34	56,3	5 744 424,7	4 282 936,3
35	35	128,0	5 744 368,6	4 282 931,1
36	36	147,6	5 744 387,3	4 283 058,7
37	37	144,8	5 744 408,8	4 283 204,7
38	38	126,6	5 744 429,8	4 283 347,9
39	39	118,9	5 744 556,2	4 283 324,1
40	40	31,7	5 744 573,0	4 283 302,1
41	41	95,6	5 744 694,7	4 283 325,3
42	42	87,7	5 744 707,9	4 283 420,0
1	1		5 744 726,3	4 283 505,8

ПОКОНТУРНА ЕКСПЛІКАЦІЯ ЗЕМЕЛЬНИХ УГІДЬ

№	Код угіддя	Назва угіддя	Площа (га)
		Усього земель	54,4664
1	005.04	Інші лісовкриті площі	54,4664

ОПИС СУМІЖНИХ ЗЕМЛЕВЛАСНИКІВ ТА ЗЕМЛЕКОРИСТУВАЧІВ

AA' землі загального користування (проїзд)

Замовник		**Головне управління Держгеокадастру у Чернігівській області**
Місце розташування зем. ділянки		Чернігівська область, Корюківський район, Охрамієвицька сільська рада
Цільове призначення	Категорія земель	землі лісогосподарського призначення (700)
	Вид використання	землі запасу
	Код використання	16.00

Сертифікований інженер-землевпор.		Г.М. Матвійчук	Технічна документація із землеустрою щодо інвентаризації земель	Масштаб	Лист	Листів
				1:25000	1	1
Сертифікований інженер-геодезист		О.П. Монько	Кадастровий план земельної ділянки	Товариство з обмеженою відповідальністю "КИЇВЗЕМ" 2020		

КАДАСТРОВИЙ ПЛАН ЗЕМЕЛЬНОЇ ДІЛЯНКИ

Кадастровий номер 7422486000:00:000:



ПЕРЕЛІК ОБМЕЖЕНЬ У ВИКОРИСТАННІ ЗЕМЕЛЬНОЇ ДІЛЯНКИ

№ п/п	Код обмеження	Назва обмеження	Основні законодавчі акти	Площа, га
1	01.05	Охоронна зона навколо (вздовж) об'єкта енергетичної системи. Охоронна зона навколо (вздовж) об'єкта енергетичної системи	обмеження (обтяження) згідно додатку №6 до порядку ведення Державного земельного кадастру затвердженого Постановою КМУ №1051 від 17.10.2012 року встановлені.Права суборенди, сервітути не встановлені.	1,5841

ЕКСПЛІКАЦІЯ ЗЕМЕЛЬНИХ УГІДЬ

Усього земель (гектарів)	Земельні лісові ділянки не вкриті лісовою рослинністю	Інші лісовкриті площі
Група	005	005
Підгрупа	02	04
Площа земельної ділянки: 164.4212	3.7516	160.6696
в т.ч. в зоні дії обмежень: 1.5841	0	1.5841

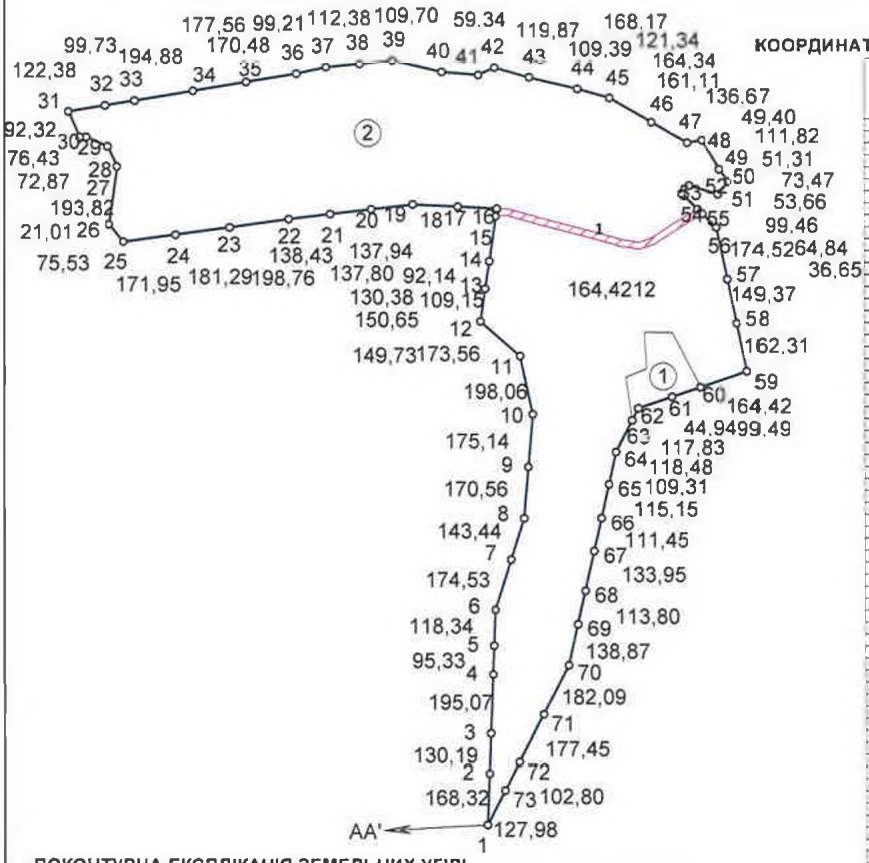

КООРДИНАТИ ПОВОРОТНИХ ТОЧОК МЕЖ ЗЕМЕЛЬНОЇ ДІЛЯНКИ

№	Назва точки	Відстань (м)	Координати SK63(4) (м)	
			X	Y

ПОКОНТУРНА ЕКСПЛІКАЦІЯ ЗЕМЕЛЬНИХ УГІДЬ

№	Код угіддя	Назва угіддя	Площа (га)
		Усього земель	164.4212
1	005.02	Земельні лісові ділянки не вкриті лісовою рослинністю	3,7516
2	005.04	Інші лісовкриті площі	160.6696

ОПИС СУМІЖНИХ ЗЕМЛЕВЛАСНИКІВ ТА ЗЕМЛЕКОРИСТУВАЧІВ

А(А') землі загального користування (проїзд)

Замовник		**Головне управління Держгеокадастру у Чернігівській області**
Місце розташування зем. ділянки		Чернігівська область, Корюківський район, Охрамієвицька сільська рада
Цільове призначення	Категорія земель	землі лісогосподарського призначення (700)
	Вид використання	землі запасу
	Код використання	16.00

Сертифікований інженер-землевпор.		Г.М. Матвійчук	Технічна документація із землеустрою щодо інвентаризації земель	Масштаб	Лист	Листів
				1:25000	1	1
Сертифікований інженер-геодезист		О.П. Монько	Кадастровий план земельної ділянки	Товариство з обмеженою відповідальністю "КИЇВЗЕМ" 2020		

КАДАСТРОВИЙ ПЛАН ЗЕМЕЛЬНОЇ ДІЛЯНКИ

Кадастровий номер 7422486000:00:000:

Обмеження та обтяження на земельній ділянці - відсутні



ЕКСПЛІКАЦІЯ ЗЕМЕЛЬНИХ УГІДЬ

Усього земель (гектарів)	Інші лісовкриті площі
Група	005
Підгрупа	04
Площа земельної ділянки: 6.6503	6.6503
в т.ч. в зоні дії обмежень: 0	0

КООРДИНАТИ ПОВОРОТНИХ ТОЧОК МЕЖ ЗЕМЕЛЬНОЇ ДІЛЯНКИ

№	Назва точки	Відстань (м)	Координати SK63(4) (м)	
			X	Y
1	1	24,74	5 740 237,03	4 292 895,58
2	2	194,12	5 740 213,06	4 292 901,70
3	3	139,74	5 740 141,74	4 292 721,16
4	4	192,27	5 740 142,46	4 292 581,42
5	5	101,71	5 740 143,45	4 292 389,15
6	6	99,38	5 740 143,97	4 292 287,44
7	7	80,68	5 740 144,48	4 292 188,06
8	8	131,35	5 740 220,70	4 292 214,51
9	9	119,89	5 740 190,31	4 292 342,30
10	10	102,27	5 740 211,43	4 292 460,31
11	11	108,70	5 740 229,44	4 292 560,98
12	12	137,06	5 740 331,14	4 292 599,36
13	13	174,40	5 740 299,25	4 292 732,66
1	1		5 740 237,03	4 292 895,58

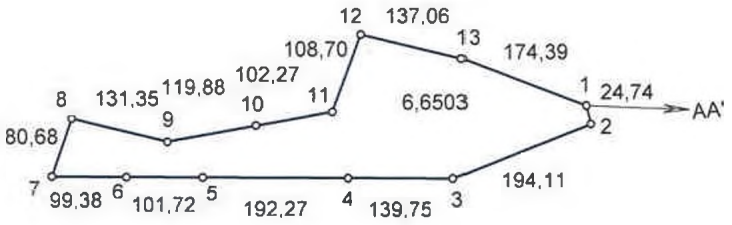

ПОКОНТУРНА ЕКСПЛІКАЦІЯ ЗЕМЕЛЬНИХ УГІДЬ

№	Код угіддя	Назва угіддя	Площа (га)
		Усього земель	6,6503
1	005.04	Інші лісовкриті площі	6,6503

ОПИС СУМІЖНИХ ЗЕМЛЕВЛАСНИКІВ ТА ЗЕМЛЕКОРИСТУВАЧІВ

АА' землі загального користування (проїзд)

Замовник		**Головне управління Держгеокадастру у Чернігівській області**
Місце розташування зем. ділянки		Чернігівська область, Корюківський район, Охрамієвицька сільська рада
Цільове призначення	Категорія земель	землі лісогосподарського призначення (700)
	Вид використання	землі запасу
	Код використання	15.00

Сертифікований інженер-землевпор.		Г.М. Матвійчук	Технічна документація із землеустрою щодо інвентаризації земель	Масштаб	Лист	Листів
				1:10000	1	1
Сертифікований інженер-геодезист		О.П. Монько	Кадастровий план земельної ділянки	Товариство з обмеженою відповідальністю "КИЇВЗЕМ" 2020		

КАДАСТРОВИЙ ПЛАН ЗЕМЕЛЬНОЇ ДІЛЯНКИ

Кадастровий номер 7422486000:00:000:

Обмеження та обтяження на земельній ділянці - відсутні

Пн
З С
Пд

ЕКСПЛІКАЦІЯ ЗЕМЕЛЬНИХ УГІДЬ

Усього земель (гектарів)	Інші лісовкриті площі
Група	005
Підгрупа	04
Площа земельної ділянки: 5.0232	5.0232
в т.ч. в зоні дії обмежень: 0	0

КООРДИНАТИ ПОВОРОТНИХ ТОЧОК МЕЖ ЗЕМЕЛЬНОЇ ДІЛЯНКИ

№	Назва точки	Відстань (м)	Координати SK63(4) (м)	
			X	Y
1	1	94,98	5 743 615,72	4 283 532,64
2	2	77,80	5 743 631,87	4 283 626,24
3	3	186,04	5 743 643,38	4 283 703,18
4	4	159,78	5 743 483,02	4 283 608,86
5	5	133,84	5 743 343,16	4 283 531,61
6	6	107,42	5 743 226,00	4 283 466,90
7	7	108,15	5 743 126,88	4 283 425,49
8	8	63,89	5 743 230,07	4 283 393,13
9	9	99,81	5 743 293,01	4 283 404,09
10	10	130,42	5 743 380,96	4 283 451,28
11	11	118,04	5 743 504,19	4 283 493,99
1	1		5 743 615,72	4 283 532,64

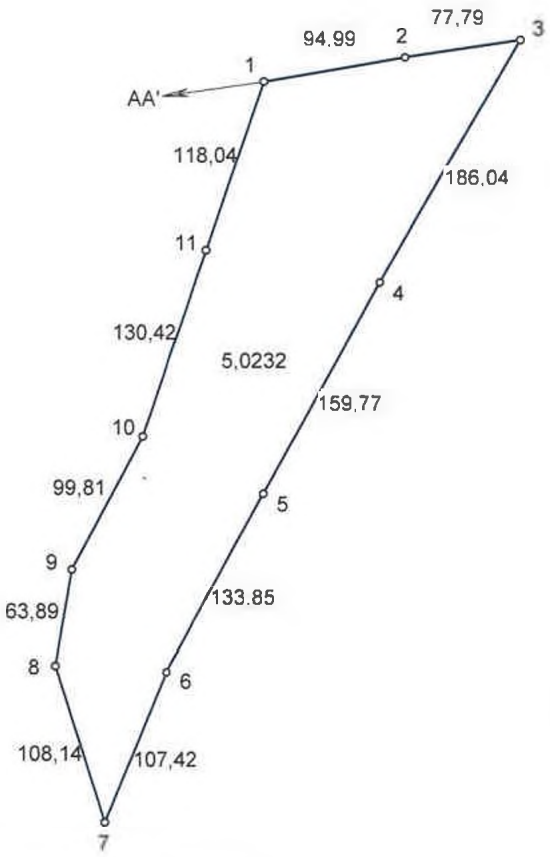

ОПИС СУМІЖНИХ ЗЕМЛЕВЛАСНИКІВ ТА ЗЕМЛЕКОРИСТУВАЧІВ

АА' землі загального користування (проїзд)

ПОКОНТУРНА ЕКСПЛІКАЦІЯ ЗЕМЕЛЬНИХ УГІДЬ

№	Код угіддя	Назва угіддя	Площа (га)
		Усього земель	5,0232
1	005.04	Інші лісовкриті площі	5,0232

Замовник		**Головне управління Держгеокадастру у Чернігівській області**
Місце розташування зем. ділянки		Чернігівська область, Корюківський район, Охрамієвицька сільська рада
Цільове призначення	Категорія земель	землі лісогосподарського призначення (700)
	Вид використання	землі запасу
	Код використання	15.00

Сертифікований інженер-землевпор.		Г.М. Матвійчук	Технічна документація із землеустрою щодо інвентаризації земель	Масштаб	Лист	Листів
				1:5000	1	1
Сертифікований інженер-геодезист		О.П. Монько	Кадастровий план земельної ділянки	Товариство з обмеженою відповідальністю "КИЇВЗЕМ" 2020		

КАДАСТРОВИЙ ПЛАН ЗЕМЕЛЬНОЇ ДІЛЯНКИ

Кадастровий номер 7422486000:00:000:

Обмеження та обтяження на земельній ділянці - відсутні



ЕКСПЛІКАЦІЯ ЗЕМЕЛЬНИХ УГІДЬ

Усього земель (гектарів)	Інші лісовкриті площі
Група	005
Підгрупа	04
Площа земельної ділянки: 94.2521	94.2521
в т.ч. в зоні дії обмежень: 0	0

КООРДИНАТИ ПОВОРОТНИХ ТОЧОК МЕЖ ЗЕМЕЛЬНОЇ ДІЛЯНКИ

№	Назва точки	Відстань (м)	Координати SK63(4) (м)	
			X	У
1	1	118,8	5 744 052,1	4 290 799,4
2	2	93,2	5 744 170,6	4 290 789,6
3	3	147,4	5 744 263,4	4 290 782,0
4	4	164,1	5 744 231,2	4 290 925,8
5	5	154,2	5 744 139,8	4 291 062,1
6	6	178,5	5 744 054,5	4 291 190,6
7	7	198,4	5 743 955,8	4 291 339,3
8	8	198,8	5 743 846,0	4 291 504,6
9	9	103,7	5 743 670,9	4 291 598,8
10	10	101,5	5 743 625,3	4 291 691,8
11	11	136,3	5 743 580,6	4 291 783,0
12	12	142,9	5 743 457,6	4 291 841,8
13	13	132,4	5 743 328,7	4 291 903,4
14	14	62,0	5 743 209,3	4 291 960,6
15	15	108,7	5 743 149,0	4 291 975,0
16	16	151,0	5 743 114,0	4 291 872,1
17	17	95,7	5 743 065,3	4 291 729,1
18	18	135,5	5 743 043,9	4 291 635,8
19	19	115,6	5 742 975,9	4 291 518,6
20	20	149,4	5 742 865,5	4 291 484,6
21	21	181,9	5 742 775,8	4 291 365,1
22	22	102,3	5 742 666,6	4 291 219,6
23	23	159,1	5 742 726,1	4 291 136,4
24	24	145,0	5 742 880,8	4 291 099,0
25	25	115,7	5 743 021,8	4 291 064,9
26	26	217,1	5 743 134,2	4 291 037,8
27	27	194,6	5 743 344,4	4 290 983,2
28	28	184,6	5 743 532,7	4 290 934,3
29	29	166,7	5 743 711,4	4 290 887,8
30	30	185,3	5 743 872,7	4 290 845,9
1	1		5 744 052,1	4 290 799,4

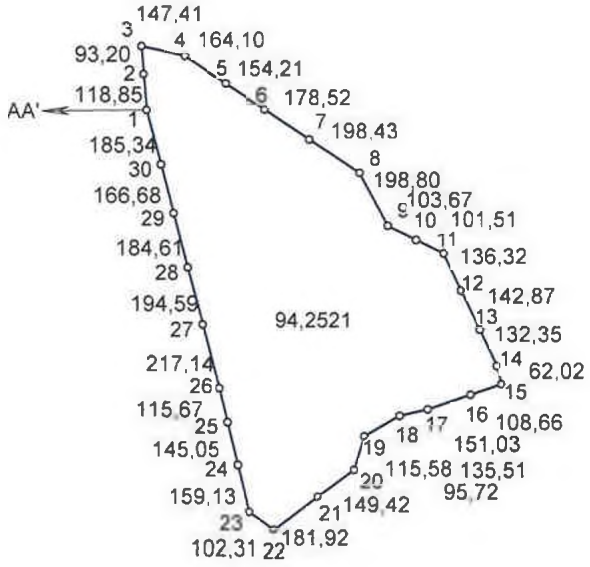

ПОКОНТУРНА ЕКСПЛІКАЦІЯ ЗЕМЕЛЬНИХ УГІДЬ

№	Код угіддя	Назва угіддя	Площа (га)
		Усього земель	94.2521
1	005.04	Інші лісовкриті площі	94.2521

ОПИС СУМІЖНИХ ЗЕМЛЕВЛАСНИКІВ ТА ЗЕМЛЕКОРИСТУВАЧІВ

АА' землі загального користування (проїзд)

Замовник		**Головне управління Держгеокадастру у Чернігівській області**
Місце розташування зем. ділянки		Чернігівська область, Корюківський район, Охрамієвицька сільська рада
Цільове призначення	Категорія земель	землі лісогосподарського призначення (700)
	Вид використання	землі запасу
	Код використання	16.00

Сертифікований інженер-землевпор.		Г.М. Матвійчук	Технічна документація із землеустрою щодо інвентаризації земель	Масштаб	Лист	Листів
				1:25000	1	1
Сертифікований інженер-геодезист		О.Г. Монько	Кадастровий план земельної ділянки	Товариство з обмеженою відповідальністю "КИЇВЗЕМ" 2020		

КИЇВЗЕМ
Ідентифікаційний код 43361785

КАДАСТРОВИЙ ПЛАН ЗЕМЕЛЬНОЇ ДІЛЯНКИ

Кадастровий номер 7422486000:00:000:

Обмеження та обтяження на земельній ділянці - відсутні



ЕКСПЛІКАЦІЯ ЗЕМЕЛЬНИХ УГІДЬ

Усього земель (гектарів)	Інші лісовкриті площі
Група	005
Підгрупа	04
Площа земельної ділянки: 113.8960	113.8960
в т.ч. в зоні дії обмежень: 0	0

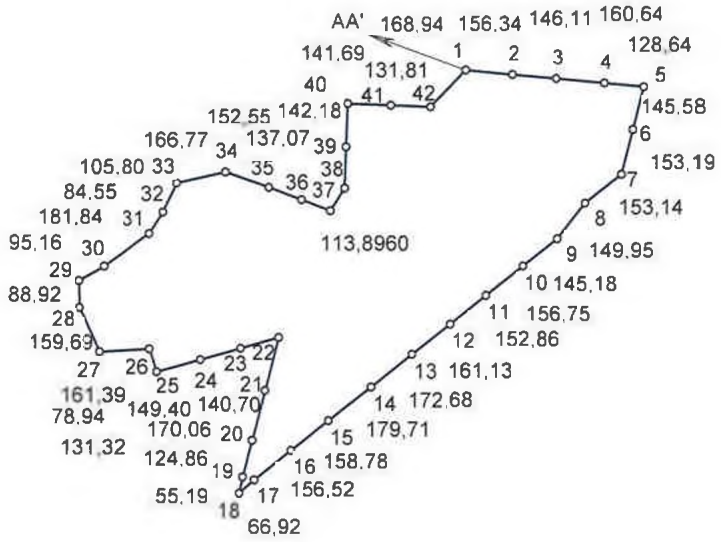

КООРДИНАТИ ПОВОРОТНИХ ТОЧОК МЕЖ ЗЕМЕЛЬНОЇ ДІЛЯНКИ

№	Назва точки	Відстань (м)	Координати SK63(4) (м)	
			X	У
1	1	156,3	5 741 493,5	4 294 861,1
2	2	146,1	5 741 479,1	4 295 016,8
3	3	160,6	5 741 465,6	4 295 152,3
4	4	128,6	5 741 450,8	4 295 322,2
5	5	145,6	5 741 438,9	4 295 450,3
6	6	153,2	5 741 297,8	4 295 414,4
7	7	153,1	5 741 149,4	4 295 376,7
8	8	150,0	5 741 054,7	4 295 256,3
9	9	145,2	5 740 936,7	4 295 163,6
10	10	156,7	5 740 848,5	4 295 050,0
11	11	152,9	5 740 749,3	4 294 927,1
12	12	161,1	5 740 654,4	4 294 807,2
13	13	172,7	5 740 554,4	4 294 680,5
14	14	179,7	5 740 447,2	4 294 545,5
15	15	158,8	5 740 335,7	4 294 404,6
16	16	156,5	5 740 237,1	4 294 280,1
17	17	66,9	5 740 140,0	4 294 157,4
18	18	55,2	5 740 095,9	4 294 107,0
19	19	124,9	5 740 149,7	4 294 119,3
20	20	170,1	5 740 270,5	4 294 150,9
21	21	180,4	5 740 435,0	4 294 194,1
22	22	131,3	5 740 609,5	4 294 239,6
23	23	140,7	5 740 574,0	4 294 113,4
24	24	149,4	5 740 536,0	4 293 977,9
25	25	78,9	5 740 495,6	4 293 834,1
26	26	161,4	5 740 570,7	4 293 808,8
27	27	159,7	5 740 561,1	4 293 648,7
28	28	88,9	5 740 706,8	4 293 583,4
29	29	95,2	5 740 795,7	4 293 581,7
30	30	181,8	5 740 843,4	4 293 664,0
31	31	84,5	5 740 952,1	4 293 809,8
32	32	105,6	5 741 023,1	4 293 855,9
33	33	166,8	5 741 118,8	4 293 900,8
34	34	152,5	5 741 155,6	4 294 063,5
35	35	115,8	5 741 105,6	4 294 207,5
36	36	103,0	5 741 065,1	4 294 316,0
37	37	88,1	5 741 029,1	4 294 412,5
38	38	137,1	5 741 103,2	4 294 460,2
39	39	142,2	5 741 240,1	4 294 465,5
40	40	141,7	5 741 382,2	4 294 470,9
41	41	131,8	5 741 376,7	4 294 612,5
42	42	168,9	5 741 371,5	4 294 744,2
1	1		5 741 493,5	4 294 861,1

ПОКОНТУРНА ЕКСПЛІКАЦІЯ ЗЕМЕЛЬНИХ УГІДЬ

№	Код угіддя	Назва угіддя	Площа (га)
		Усього земель	113,8960
1	005.04	Інші лісовкриті площі	113,8960

ОПИС СУМІЖНИХ ЗЕМЛЕВЛАСНИКІВ ТА ЗЕМЛЕКОРИСТУВАЧІВ

AA' землі загального користування (проїзд)

Замовник		**Головне управління Держгеокадастру у Чернігівській області**
Місце розташування зем. ділянки		Чернігівська область, Корюківський район, Охрамієвицька сільська рада
Цільове призначення	Категорія земель	землі лісогосподарського призначення (700)
	Вид використання	землі запасу
	Код використання	16.00

Сертифікований інженер-землевпор.		Г.М. Матвійчук	Технічна документація із землеустрою щодо інвентаризації земель	Масштаб	Лист / Листів
				1:25000	1 / 1
Сертифікований інженер-геодезист		О.П. Монько	Кадастровий план земельної ділянки	Товариство з обмеженою відповідальністю "КИЇВЗЕМ" 2020	

КАДАСТРОВИЙ ПЛАН ЗЕМЕЛЬНОЇ ДІЛЯНКИ

Кадастровий номер 7422486000:04:000:

Обмеження та обтяження на земельній ділянці - відсутні



ЕКСПЛІКАЦІЯ ЗЕМЕЛЬНИХ УГІДЬ

Усього земель (гектарів)	Земельні лісові ділянки не вкриті лісовою рослинністю	Інші лісовкриті площі
Група	005	005
Підгрупа	02	04
Площа земельної ділянки: 158.7823	1.7722	157.0102
в т.ч. в зоні дії обмежень: 0	0	0

КООРДИНАТИ ПОВОРОТНИХ ТОЧОК МЕЖ ЗЕМЕЛЬНОЇ ДІЛЯНКИ

№	Назва точки	Відстань (м)	Координати SK63(4) (м)	
			X	У
1	1	72,1	5 740 508,2	4 289 529,4
2	2	105,4	5 740 502,6	4 289 601,2
3	3	89,4	5 740 542,6	4 289 698,7
4	4	127,6	5 740 557,0	4 289 787,0
5	5	100,5	5 740 605,4	4 289 905,0
6	6	106,5	5 740 635,2	4 290 000,9
7	7	113,1	5 740 628,2	4 290 107,2
8	8	103,7	5 740 616,2	4 290 219,6
9	9	157,0	5 740 605,2	4 290 322,7
10	10	155,6	5 740 584,6	4 290 478,3
11	11	160,0	5 740 564,1	4 290 632,6
12	12	127,8	5 740 555,0	4 290 792,3
13	13	176,2	5 740 547,7	4 290 919,9
14	14	135,0	5 740 532,0	4 291 095,4
15	15	51,6	5 740 520,0	4 291 229,8
16	16	40,3	5 740 501,8	4 291 278,1
17	17	169,3	5 740 464,1	4 291 292,2
18	18	98,3	5 740 301,5	4 291 245,3
19	19	103,2	5 740 207,0	4 291 218,1
20	20	135,4	5 740 107,9	4 291 189,5
21	21	132,0	5 740 013,6	4 291 092,3
22	22	156,1	5 739 929,1	4 290 990,9
23	23	162,9	5 739 829,1	4 290 870,9
24	24	13,9	5 739 724,8	4 290 745,7
25	25	20,2	5 739 725,1	4 290 731,9
26	26	93,2	5 739 712,1	4 290 716,5
27	27	122,5	5 739 648,7	4 290 648,1
28	28	111,2	5 739 565,5	4 290 558,3
29	29	135,4	5 739 492,9	4 290 473,9
30	30	131,4	5 739 404,7	4 290 371,2
31	31	139,5	5 739 319,0	4 290 271,6
32	32	17,0	5 739 228,1	4 290 165,8
33	33	141,3	5 739 221,3	4 290 150,3
34	34	182,9	5 739 329,1	4 290 058,9
35	35	189,0	5 739 459,4	4 289 930,6
36	36	192,8	5 739 601,0	4 289 805,4
37	37	125,7	5 739 743,2	4 289 675,1
38	38	91,5	5 739 821,2	4 289 773,6
39	39	168,9	5 739 888,2	4 289 711,3
40	40	164,4	5 740 011,8	4 289 598,3
41	41	57,3	5 740 132,2	4 289 484,3
42	42	58,9	5 740 174,2	4 289 445,3
43	43	172,1	5 740 217,3	4 289 405,2
44	44	144,2	5 740 375,4	4 289 473,0
1	1		5 740 508,2	4 289 529,4

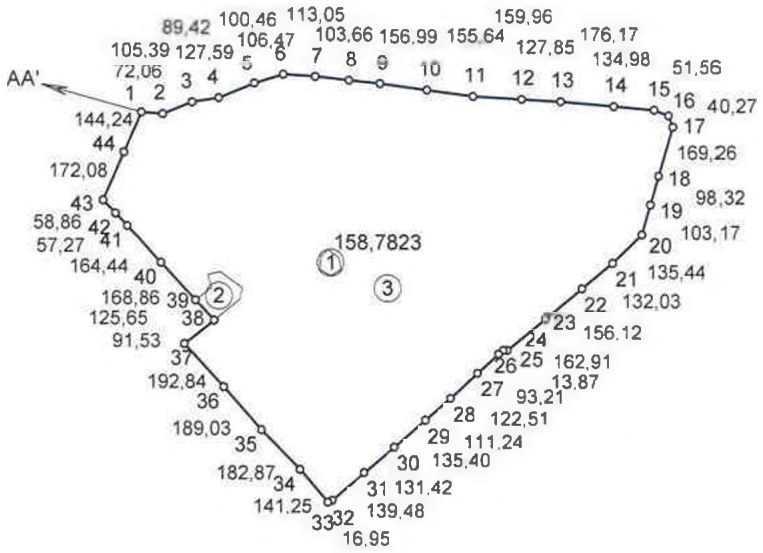

ПОКОНТУРНА ЕКСПЛІКАЦІЯ ЗЕМЕЛЬНИХ УГІДЬ

№	Код угіддя	Назва угіддя	Площа (га)
		Усього земель	158,7823
1	005.02	Земельні лісові ділянки не вкриті лісовою рослинністю	0,4145
2	005.02	Земельні лісові ділянки не вкриті лісовою рослинністю	1,3577
3	005.04	Інші лісовкриті площі	157,0102

ОПИС СУМІЖНИХ ЗЕМЛЕВЛАСНИКІВ ТА ЗЕМЛЕКОРИСТУВАЧІВ

АА' землі загального користування (проїзд)

Замовник		**Головне управління Держгеокадастру у Чернігівській області**
Місце розташування зем. ділянки		Чернігівська область, Корюківський район, Сорамієвицька сільська рада
Цільове призначення	Категорія земель	землі лісогосподарського призначення
	Вид використання	землі запасу
	Код використання	16.00

Сертифікований інженер-землевпор.		Г.М. Матвійчук	Технічна документація із землеустрою щодо інвентаризації земель	Масштаб	Лист	Листів
				1:25000	1	1
Сертифікований інженер-геодезист		О.П. Монько	Кадастровий план земельної ділянки	Товариство з обмеженою відповідальністю "КИЇВЗЕМ" 2020		

ПЕРЕЛІК

обмежень у використанні земельної ділянки

_____№__

Замовник: Головне управління Держгеокадастру у Чернігівській області
м. Чернігів, просп. Миру, 14

Земельна ділянка Головне управління Держгеокадастру у Чернігівській області площею 6.6503 га, яка розташована за межами населеного пункту Охрамієвицької сільської ради не обтяжена сервітутами і не має обмежень у використанні, прав третіх осіб на використання земельної ділянки немає.

Код	Назва	Площа
01	Охоронна зона	0
01.01	Охоронна зона навколо об'єкта природно-заповідного фонду	0
01.02	Охоронна зона навколо об'єкта культурної спадщини	0
01.03	Охоронна зона навколо (вздовж) об'єкта транспорту	0
01.04	Охоронна зона навколо (вздовж) об'єкта зв'язку	0
01.05	Охоронна зона навколо (вздовж) об'єкта енергетичної системи	0
01.06	Охоронна зона навколо об'єкта гідрометеорологічної діяльності	0
01.07	Охоронна зона навколо геодезичного пункту	0
01.08	Охоронна зона навколо інженерних комунікацій	0
01.09	Охоронна зона навколо промислового об'єкта	0
02	Зона санітарної охорони	0
02.01	Зона санітарної охорони джерел та об'єктів централізованого питного водопостачання	0
02.01.1	Перший пояс зони санітарної охорони джерел та об'єктів централізованого питного водопостачання (суворого режиму)	0
02.01.2	Другий пояс зони санітарної охорони джерел та об'єктів централізованого питного водопостачання (обмеження)	0
02.01.3	Третій пояс зони санітарної охорони джерел та об'єктів централізованого питного водопостачання (спостереження)	0
02.02	Округ санітарної охорони курортів	0
02.02.1	Перша зона округу санітарної охорони курорту (зона суворого режиму)	0
02.02.2	Друга зона округу санітарної охорони курорту (зона обмежень)	0
02.02.3	Третя зона округу санітарної охорони курорту (зона спостережень)	0
03	Санітарно-захисна зона навколо об'єкта	0
04	Зона особливого режиму використання земель	0
04.01	Прикордонна смуга	0
04.02	Зона особливого режиму використання земель навколо військової частини, інших військових формувань	0
04.03	Зона особливого режиму використання земель навколо військових об'єктів	0
05	Водоохоронне обмеження	0
05.01	Водоохоронна зона	0
05.02	Прибережна захисна смуга вздовж річок, навколо водойм та на островах	0
05.03	Прибережна захисна смуга вздовж морів, морських заток і лиманів та на островах у внутрішніх морських водах	0
05.04	Берегова смуга водних шляхів	0

Код	Назва	Площа
05.05	Смуга відведення	0
05.06	Пляжна зона	0
06	Інше обмеження	0
06.01	Зона особливого режиму забудови	0
06.02	Зона радіоактивно забрудненої території	0
06.03	Зона надзвичайної екологічної ситуації	0
06.04	Умова додержання природоохоронних вимог або виконання визначених робіт	0
07	Земельні сервітути	0
07.01	Право проходу та проїзду на велосипеді	0
07.02	Право проїзду на транспортному засобі по наявному шляху	0
07.03	Право прокладення та експлуатації ліній електропередачі, зв'язку, трубопроводів, інших лінійних комунікацій	0
07.04	Право прокладати на свою земельну ділянку водопровід із чужої природної водойми або через чужу земельну ділянку	0
07.05	Право відводу води із своєї земельної ділянки на сусідню або через сусідню земельну ділянку	0
07.06	Право забору води з природної водойми, розташованої на сусідній земельній ділянці, та право проходу до природної водойми	0
07.07	Право поїти свою худобу із природної водойми, розташованої на сусідній земельній ділянці, та право прогону худоби до природної водойми	0
07.08	Право прогону худоби по наявному шляху	0
07.09	Право встановлення будівельних розташувань та складування будівельних матеріалів з метою ремонту будівель та споруд	0
07.10	Інші земельні сервітути	0
08	Право користування чужою земельною ділянкою для забудови (суперфіцій)	0
09	Право користування чужою земельною ділянкою для сільськогосподарських потреб (емфітевзис)	0
10	Території та об'єкти природно-заповідного фонду	0
10.1	Національні природні парки	0
10.2	Біосферні заповідники	0
10.3	Регіональні ландшафтні парки	0
10.4	Заказники	0
10.5	Пам'ятки природи	0
10.6	Заповідні урочища	0
10.7	Парки-пам'ятки садово-паркового мистецтва	0
10.8	Заповідні зони національних природних парків	0
10.9	Зони регульованої рекреації національних природних парків	0
10.10	Зони стаціонарної рекреації національних природних парків	0
10.11	Господарські зони національних природних парків	0
10.12	Заповідні зони біосферних заповідників	0
10.13	Буферні зони біосферних заповідників	0
10.14	Зони антропогенних ландшафтів біосферних заповідників	0
10.15	Зони регульованого заповідного режиму біосферних заповідників	0
10.16	Заповідні зони регіональних ландшафтних парків	0
10.17	Зони регульованої рекреації регіональних ландшафтних парків	0
10.18	Зони стаціонарної рекреації регіональних ландшафтних парків	0
10.19	Господарські зони регіональних ландшафтних парків	0
10.20	Заповідні зони парків-пам'яток садово-паркового мистецтва	0
10.21	Експозиційні зони парків-пам'яток садово-паркового мистецтва	0
10.22	Наукові зони парків-пам'яток садово-паркового мистецтва	0
10.23	Адміністративно-господарські зони парків-пам'яток садово-паркового мистецтва	0
10.24	Охоронні зони територій та об'єктів природно-заповідного фонду	0
10.25	Території, зарезервовані з метою наступного заповідання	0

Підготовлено:

Начальник Головного
управління Держгеокадастру
у Чернігівській області О.П. Монько

О.М. Старченко

ПЕРЕЛІК

обмежень у використанні земельної ділянки

_____№__

Замовник: Головне управління Держгеокадастру у Чернігівській області
м. Чернігів, просп. Миру, 14

Земельна ділянка Головне управління Держгеокадастру у Чернігівській області площею 136.5975 га, яка розташована за межами населеного пункту Охрамієвицької сільської ради не обтяжена сервітутами і не має обмежень у використанні, прав третіх осіб на використання земельної ділянки немає.

Код	Назва	Площа
01	Охоронна зона	0
01.01	Охоронна зона навколо об'єкта природно-заповідного фонду	0
01.02	Охоронна зона навколо об'єкта культурної спадщини	0
01.03	Охоронна зона навколо (вздовж) об'єкта транспорту	0
01.04	Охоронна зона навколо (вздовж) об'єкта зв'язку	0
01.05	Охоронна зона навколо (вздовж) об'єкта енергетичної системи	0
01.06	Охоронна зона навколо об'єкта гідрометеорологічної діяльності	0
01.07	Охоронна зона навколо геодезичного пункту	0
01.08	Охоронна зона навколо інженерних комунікацій	0
01.09	Охоронна зона навколо промислового об'єкта	0
02	Зона санітарної охорони	0
02.01	Зона санітарної охорони джерел та об'єктів централізованого питного водопостачання	0
02.01.1	Перший пояс зони санітарної охорони джерел та об'єктів централізованого питного водопостачання (суворого режиму)	0
02.01.2	Другий пояс зони санітарної охорони джерел та об'єктів централізованого питного водопостачання (обмеження)	0
02.01.3	Третій пояс зони санітарної охорони джерел та об'єктів централізованого питного водопостачання (спостереження)	0
02.02	Округ санітарної охорони курортів	0
02.02.1	Перша зона округу санітарної охорони курорту (зона суворого режиму)	0
02.02.2	Друга зона округу санітарної охорони курорту (зона обмежень)	0
02.02.3	Третя зона округу санітарної охорони курорту (зона спостережень)	0
03	Санітарно-захисна зона навколо об'єкта	0
04	Зона особливого режиму використання земель	0
04.01	Прикордонна смуга	0
04.02	Зона особливого режиму використання земель навколо військової частини, інших військових формувань	0
04.03	Зона особливого режиму використання земель навколо військових об'єктів	0
05	Водоохоронне обмеження	0
05.01	Водоохоронна зона	0
05.02	Прибережна захисна смуга вздовж річок, навколо водойм та на островах	0
05.03	Прибережна захисна смуга вздовж морів, морських заток і лиманів та на островах у внутрішніх морських водах	0
05.04	Берегова смуга водних шляхів	0

Код	Назва	Площа
05.05	Смуга відведення	0
05.06	Пляжна зона	0
06	Інше обмеження	0
06.01	Зона особливого режиму забудови	0
06.02	Зона радіоактивно забрудненої території	0
06.03	Зона надзвичайної екологічної ситуації	0
06.04	Умова додержання природоохоронних вимог або виконання визначених робіт	0
07	Земельні сервітути	0
07.01	Право проходу та проїзду на велосипеді	0
07.02	Право проїзду на транспортному засобі по наявному шляху	0
07.03	Право прокладення та експлуатації ліній електропередачі, зв'язку, трубопроводів, інших лінійних комунікацій	0
07.04	Право прокладати на свою земельну ділянку водопровід із чужої природної водойми або через чужу земельну ділянку	0
07.05	Право відводу води із своєї земельної ділянки на сусідню або через сусідню земельну ділянку	0
07.06	Право забору води з природної водойми, розташованої на сусідній земельній ділянці, та право проходу до природної водойми	0
07.07	Право поїти свою худобу із природної водойми, розташованої на сусідній земельній ділянці, та право прогону худоби до природної водойми	0
07.08	Право прогону худоби по наявному шляху	0
07.09	Право встановлення будівельних розташувань та складування будівельних матеріалів з метою ремонту будівель та споруд	0
07.10	Інші земельні сервітути	0
08	Право користування чужою земельною ділянкою для забудови (суперфіцій)	0
09	Право користування чужою земельною ділянкою для сільськогосподарських потреб (емфітевзис)	0
10	Території та об'єкти природно-заповідного фонду	0
10.1	Національні природні парки	0
10.2	Біосферні заповідники	0
10.3	Регіональні ландшафтні парки	0
10.4	Заказники	0
10.5	Пам'ятки природи	0
10.6	Заповідні урочища	0
10.7	Парки-пам'ятки садово-паркового мистецтва	0
10.8	Заповідні зони національних природних парків	0
10.9	Зони регульованої рекреації національних природних парків	0
10.10	Зони стаціонарної рекреації національних природних парків	0
10.11	Господарські зони національних природних парків	0
10.12	Заповідні зони біосферних заповідників	0
10.13	Буферні зони біосферних заповідників	0
10.14	Зони антропогенних ландшафтів біосферних заповідників	0
10.15	Зони регульованого заповідного режиму біосферних заповідників	0
10.16	Заповідні зони регіональних ландшафтних парків	0
10.17	Зони регульованої рекреації регіональних ландшафтних парків	0
10.18	Зони стаціонарної рекреації регіональних ландшафтних парків	0
10.19	Господарські зони регіональних ландшафтних парків	0
10.20	Заповідні зони парків-пам'яток садово-паркового мистецтва	0
10.21	Експозиційні зони парків-пам'яток садово-паркового мистецтва	0
10.22	Наукові зони парків-пам'яток садово-паркового мистецтва	0
10.23	Адміністративно-господарські зони парків-пам'яток садово-паркового мистецтва	0
10.24	Охоронні зони територій та об'єктів природно-заповідного фонду	0
10.25	Території, зарезервовані з метою наступного заповідання	0

Підготовлено:

Начальник Головного управління Держгеокадастру у Чернігівській області _____ О.П. Монько

_____ О.М. Старченко

ПЕРЕЛІК

обмежень у використанні земельної ділянки

_____№__

Замовник: Головне управління Держгеокадастру у Чернігівській області
м. Чернігів, просп. Миру, 14

Земельна ділянка Головне управління Держгеокадастру у Чернігівській області площею 9.3233 га, яка розташована за межами населеного пункту Охрамієвицької сільської ради не обтяжена сервітутами і не має обмежень у використанні, прав третіх осіб на використання земельної ділянки немає.

Код	Назва	Площа
01	Охоронна зона	0
01.01	Охоронна зона навколо об'єкта природно-заповідного фонду	0
01.02	Охоронна зона навколо об'єкта культурної спадщини	0
01.03	Охоронна зона навколо (вздовж) об'єкта транспорту	0
01.04	Охоронна зона навколо (вздовж) об'єкта зв'язку	0
01.05	Охоронна зона навколо (вздовж) об'єкта енергетичної системи	0
01.06	Охоронна зона навколо об'єкта гідрометеорологічної діяльності	0
01.07	Охоронна зона навколо геодезичного пункту	0
01.08	Охоронна зона навколо інженерних комунікацій	0
01.09	Охоронна зона навколо промислового об'єкта	0
02	Зона санітарної охорони	0
02.01	Зона санітарної охорони джерел та об'єктів централізованого питного водопостачання	0
02.01.1	Перший пояс зони санітарної охорони джерел та об'єктів централізованого питного водопостачання (суворого режиму)	0
02.01.2	Другий пояс зони санітарної охорони джерел та об'єктів централізованого питного водопостачання (обмеження)	0
02.01.3	Третій пояс зони санітарної охорони джерел та об'єктів централізованого питного водопостачання (спостереження)	0
02.02	Округ санітарної охорони курортів	0
02.02.1	Перша зона округу санітарної охорони курорту (зона суворого режиму)	0
02.02.2	Друга зона округу санітарної охорони курорту (зона обмежень)	0
02.02.3	Третя зона округу санітарної охорони курорту (зона спостережень)	0
03	Санітарно-захисна зона навколо об'єкта	0
04	Зона особливого режиму використання земель	0
04.01	Прикордонна смуга	0
04.02	Зона особливого режиму використання земель навколо військової частини, інших військових формувань	0
04.03	Зона особливого режиму використання земель навколо військових об'єктів	0
05	Водоохоронне обмеження	0
05.01	Водоохоронна зона	0
05.02	Прибережна захисна смуга вздовж річок, навколо водойм та на островах	0
05.03	Прибережна захисна смуга вздовж морів, морських заток і лиманів та на островах у внутрішніх морських водах	0
05.04	Берегова смуга водних шляхів	0

Код	Назва	Площа
05.05	Смуга відведення	0
05.06	Пляжна зона	0
06	Інше обмеження	0
06.01	Зона особливого режиму забудови	0
06.02	Зона радіоактивно забрудненої території	0
06.03	Зона надзвичайної екологічної ситуації	0
06.04	Умова додержання природоохоронних вимог або виконання визначених робіт	0
07	Земельні сервітути	0
07.01	Право проходу та проїзду на велосипеді	0
07.02	Право проїзду на транспортному засобі по наявному шляху	0
07.03	Право прокладення та експлуатації ліній електропередачі, зв'язку, трубопроводів, інших лінійних комунікацій	0
07.04	Право прокладати на свою земельну ділянку водопровід із чужої природної водойми або через чужу земельну ділянку	0
07.05	Право відводу води із своєї земельної ділянки на сусідню або через сусідню земельну ділянку	0
07.06	Право забору води з природної водойми, розташованої на сусідній земельній ділянці, та право проходу до природної водойми	0
07.07	Право поїти свою худобу із природної водойми, розташованої на сусідній земельній ділянці, та право прогону худоби до природної водойми	0
07.08	Право прогону худоби по наявному шляху	0
07.09	Право встановлення будівельних розташувань та складування будівельних матеріалів з метою ремонту будівель та споруд	0
07.10	Інші земельні сервітути	0
08	Право користування чужою земельною ділянкою для забудови (суперфіцій)	0
09	Право користування чужою земельною ділянкою для сільськогосподарських потреб (емфітевзис)	0
10	Території та об'єкти природно-заповідного фонду	0
10.1	Національні природні парки	0
10.2	Біосферні заповідники	0
10.3	Регіональні ландшафтні парки	0
10.4	Заказники	0
10.5	Пам'ятки природи	0
10.6	Заповідні урочища	0
10.7	Парки-пам'ятки садово-паркового мистецтва	0
10.8	Заповідні зони національних природних парків	0
10.9	Зони регульованої рекреації національних природних парків	0
10.10	Зони стаціонарної рекреації національних природних парків	0
10.11	Господарські зони національних природних парків	0
10.12	Заповідні зони біосферних заповідників	0
10.13	Буферні зони біосферних заповідників	0
10.14	Зони антропогенних ландшафтів біосферних заповідників	0
10.15	Зони регульованого заповідного режиму біосферних заповідників	0
10.16	Заповідні зони регіональних ландшафтних парків	0
10.17	Зони регульованої рекреації регіональних ландшафтних парків	0
10.18	Зони стаціонарної рекреації регіональних ландшафтних парків	0
10.19	Господарські зони регіональних ландшафтних парків	0
10.20	Заповідні зони парків-пам'яток садово-паркового мистецтва	0
10.21	Експозиційні зони парків-пам'яток садово-паркового мистецтва	0
10.22	Наукові зони парків-пам'яток садово-паркового мистецтва	0
10.23	Адміністративно-господарські зони парків-пам'яток садово-паркового мистецтва	0
10.24	Охоронні зони територій та об'єктів природно-заповідного фонду	0
10.25	Території, зарезервовані з метою наступного заповідання	0

Підготовлено:

Начальник Головного управління Держгеокадастру у Чернігівській області О.П. Монько

О.М. Старченко

ПЕРЕЛІК

обмежень у використанні земельної ділянки

_____№___

Замовник: Головне управління Держгеокадастру у Чернігівській області
м. Чернігів, просп. Миру, 14

Земельна ділянка Головне управління Держгеокадастру у Чернігівській області площею 50.3475 га, яка розташована за межами населеного пункту Охрамієвицької сільської ради не обтяжена сервітутами і не має обмежень у використанні, прав третіх осіб на використання земельної ділянки немає.

Код	Назва	Площа
01	Охоронна зона	0
01.01	Охоронна зона навколо об'єкта природно-заповідного фонду	0
01.02	Охоронна зона навколо об'єкта культурної спадщини	0
01.03	Охоронна зона навколо (вздовж) об'єкта транспорту	0
01.04	Охоронна зона навколо (вздовж) об'єкта зв'язку	0
01.05	Охоронна зона навколо (вздовж) об'єкта енергетичної системи	0
01.06	Охоронна зона навколо об'єкта гідрометеорологічної діяльності	0
01.07	Охоронна зона навколо геодезичного пункту	0
01.08	Охоронна зона навколо інженерних комунікацій	0
01.09	Охоронна зона навколо промислового об'єкта	0
02	Зона санітарної охорони	0
02.01	Зона санітарної охорони джерел та об'єктів централізованого питного водопостачання	0
02.01.1	Перший пояс зони санітарної охорони джерел та об'єктів централізованого питного водопостачання (суворого режиму)	0
02.01.2	Другий пояс зони санітарної охорони джерел та об'єктів централізованого питного водопостачання (обмеження)	0
02.01.3	Третій пояс зони санітарної охорони джерел та об'єктів централізованого питного водопостачання (спостереження)	0
02.02	Округ санітарної охорони курортів	0
02.02.1	Перша зона округу санітарної охорони курорту (зона суворого режиму)	0
02.02.2	Друга зона округу санітарної охорони курорту (зона обмежень)	0
02.02.3	Третя зона округу санітарної охорони курорту (зона спостережень)	0
03	Санітарно-захисна зона навколо об'єкта	0
04	Зона особливого режиму використання земель	0
04.01	Прикордонна смуга	0
04.02	Зона особливого режиму використання земель навколо військової частини, інших військових формувань	0
04.03	Зона особливого режиму використання земель навколо військових об'єктів	0
05	Водоохоронне обмеження	0
05.01	Водоохоронна зона	0
05.02	Прибережна захисна смуга вздовж річок, навколо водойм та на островах	0
05.03	Прибережна захисна смуга вздовж морів, морських заток і лиманів та на островах у внутрішніх морських водах	0
05.04	Берегова смуга водних шляхів	0

Код	Назва	Площа
05.05	Смуга відведення	0
05.06	Пляжна зона	0
06	Інше обмеження	0
06.01	Зона особливого режиму забудови	0
06.02	Зона радіоактивно забрудненої території	0
06.03	Зона надзвичайної екологічної ситуації	0
06.04	Умова додержання природоохоронних вимог або виконання визначених робіт	0
07	Земельні сервітути	0
07.01	Право проходу та проїзду на велосипеді	0
07.02	Право проїзду на транспортному засобі по наявному шляху	0
07.03	Право прокладення та експлуатації ліній електропередачі, зв'язку, трубопроводів, інших лінійних комунікацій	0
07.04	Право прокладати на свою земельну ділянку водопровід із чужої природної водойми або через чужу земельну ділянку	0
07.05	Право відводу води із своєї земельної ділянки на сусідню або через сусідню земельну ділянку	0
07.06	Право забору води з природної водойми, розташованої на сусідній земельній ділянці, та право проходу до природної водойми	0
07.07	Право поїти свою худобу із природної водойми, розташованої на сусідній земельній ділянці, та право прогону худоби до природної водойми	0
07.08	Право прогону худоби по наявному шляху	0
07.09	Право встановлення будівельних розташувань та складування будівельних матеріалів з метою ремонту будівель та споруд	0
07.10	Інші земельні сервітути	0
08	Право користування чужою земельною ділянкою для забудови (суперфіцій)	0
09	Право користування чужою земельною ділянкою для сільськогосподарських потреб (емфітевзис)	0
10	Території та об'єкти природно-заповідного фонду	0
10.1	Національні природні парки	0
10.2	Біосферні заповідники	0
10.3	Регіональні ландшафтні парки	0
10.4	Заказники	0
10.5	Пам'ятки природи	0
10.6	Заповідні урочища	0
10.7	Парки-пам'ятки садово-паркового мистецтва	0
10.8	Заповідні зони національних природних парків	0
10.9	Зони регульованої рекреації національних природних парків	0
10.10	Зони стаціонарної рекреації національних природних парків	0
10.11	Господарські зони національних природних парків	0
10.12	Заповідні зони біосферних заповідників	0
10.13	Буферні зони біосферних заповідників	0
10.14	Зони антропогенних ландшафтів біосферних заповідників	0
10.15	Зони регульованого заповідного режиму біосферних заповідників	0
10.16	Заповідні зони регіональних ландшафтних парків	0
10.17	Зони регульованої рекреації регіональних ландшафтних парків	0
10.18	Зони стаціонарної рекреації регіональних ландшафтних парків	0
10.19	Господарські зони регіональних ландшафтних парків	0
10.20	Заповідні зони парків-пам'яток садово-паркового мистецтва	0
10.21	Експозиційні зони парків-пам'яток садово-паркового мистецтва	0
10.22	Наукові зони парків-пам'яток садово-паркового мистецтва	0
10.23	Адміністративно-господарські зони парків-пам'яток садово-паркового мистецтва	0
10.24	Охоронні зони територій та об'єктів природно-заповідного фонду	0
10.25	Території, зарезервовані з метою наступного заповідання	0

Підготовлено:

Начальник Головного
управління Держгеокадастру
у Чернігівській області

О.П. Монько

О.М. Старченко

ПЕРЕЛІК

обмежень у використанні земельної ділянки

_____№__

Замовник: Головне управління Держгеокадастру у Чернігівській області
м. Чернігів, просп. Миру, 14

Земельна ділянка Головне управління Держгеокадастру у Чернігівській області площею 187.3856 га, яка розташована за межами населеного пункту Охрамієвицької сільської ради не обтяжена сервітутами та має обмеження у використанні (охоронна зона навколо (вздовж) об'єкта енергетичної системи (01.05) площею 2.0294 га), прав третіх осіб на використання земельної ділянки немає.

Код	Назва	Площа
01	Охоронна зона	0
01.01	Охоронна зона навколо об'єкта природно-заповідного фонду	0
01.02	Охоронна зона навколо об'єкта культурної спадщини	0
01.03	Охоронна зона навколо (вздовж) об'єкта транспорту	0
01.04	Охоронна зона навколо (вздовж) об'єкта зв'язку	0
01.05	Охоронна зона навколо (вздовж) об'єкта енергетичної системи	2.0294
01.06	Охоронна зона навколо об'єкта гідрометеорологічної діяльності	0
01.07	Охоронна зона навколо геодезичного пункту	0
01.08	Охоронна зона навколо інженерних комунікацій	0
01.09	Охоронна зона навколо промислового об'єкта	0
02	Зона санітарної охорони	0
02.01	Зона санітарної охорони джерел та об'єктів централізованого питного водопостачання	0
02.01.1	Перший пояс зони санітарної охорони джерел та об'єктів централізованого питного водопостачання (суворого режиму)	0
02.01.2	Другий пояс зони санітарної охорони джерел та об'єктів централізованого питного водопостачання (обмеження)	0
02.01.3	Третій пояс зони санітарної охорони джерел та об'єктів централізованого питного водопостачання (спостереження)	0
02.02	Округ санітарної охорони курортів	0
02.02.1	Перша зона округу санітарної охорони курорту (зона суворого режиму)	0
02.02.2	Друга зона округу санітарної охорони курорту (зона обмежень)	0
02.02.3	Третя зона округу санітарної охорони курорту (зона спостережень)	0
03	Санітарно-захисна зона навколо об'єкта	0
04	Зона особливого режиму використання земель	0
04.01	Прикордонна смуга	0
04.02	Зона особливого режиму використання земель навколо військової частини, інших військових формувань	0
04.03	Зона особливого режиму використання земель навколо військових об'єктів	0
05	Водоохоронне обмеження	0
05.01	Водоохоронна зона	0
05.02	Прибережна захисна смуга вздовж річок, навколо водойм та на островах	0
05.03	Прибережна захисна смуга вздовж морів, морських заток і лиманів та на островах у внутрішніх морських водах	0
05.04	Берегова смуга водних шляхів	0

Код	Назва	Площа
05.05	Смуга відведення	0
05.06	Пляжна зона	0
06	Інше обмеження	0
06.01	Зона особливого режиму забудови	0
06.02	Зона радіоактивно забрудненої території	0
06.03	Зона надзвичайної екологічної ситуації	0
06.04	Умова додержання природоохоронних вимог або виконання визначених робіт	0
07	Земельні сервітути	0
07.01	Право проходу та проїзду на велосипеді	0
07.02	Право проїзду на транспортному засобі по наявному шляху	0
07.03	Право прокладення та експлуатації ліній електропередачі, зв'язку, трубопроводів, інших лінійних комунікацій	0
07.04	Право прокладати на свою земельну ділянку водопровід із чужої природної водойми або через чужу земельну ділянку	0
07.05	Право відводу води із своєї земельної ділянки на сусідню або через сусідню земельну ділянку	0
07.06	Право забору води з природної водойми, розташованої на сусідній земельній ділянці, та право проходу до природної водойми	0
07.07	Право поїти свою худобу із природної водойми, розташованої на сусідній земельній ділянці, та право прогону худоби до природної водойми	0
07.08	Право прогону худоби по наявному шляху	0
07.09	Право встановлення будівельних розташувань та складування будівельних матеріалів з метою ремонту будівель та споруд	0
07.10	Інші земельні сервітути	0
08	Право користування чужою земельною ділянкою для забудови (суперфіцій)	0
09	Право користування чужою земельною ділянкою для сільськогосподарських потреб (емфітевзис)	0
10	Території та об'єкти природно-заповідного фонду	0
10.1	Національні природні парки	0
10.2	Біосферні заповідники	0
10.3	Регіональні ландшафтні парки	0
10.4	Заказники	0
10.5	Пам'ятки природи	0
10.6	Заповідні урочища	0
10.7	Парки-пам'ятки садово-паркового мистецтва	0
10.8	Заповідні зони національних природних парків	0
10.9	Зони регульованої рекреації національних природних парків	0
10.10	Зони стаціонарної рекреації національних природних парків	0
10.11	Господарські зони національних природних парків	0
10.12	Заповідні зони біосферних заповідників	0
10.13	Буферні зони біосферних заповідників	0
10.14	Зони антропогенних ландшафтів біосферних заповідників	0
10.15	Зони регульованого заповідного режиму біосферних заповідників	0
10.16	Заповідні зони регіональних ландшафтних парків	0
10.17	Зони регульованої рекреації регіональних ландшафтних парків	0
10.18	Зони стаціонарної рекреації регіональних ландшафтних парків	0
10.19	Господарські зони регіональних ландшафтних парків	0
10.20	Заповідні зони парків-пам'яток садово-паркового мистецтва	0
10.21	Експозиційні зони парків-пам'яток садово-паркового мистецтва	0
10.22	Наукові зони парків-пам'яток садово-паркового мистецтва	0
10.23	Адміністративно-господарські зони парків-пам'яток садово-паркового мистецтва	0
10.24	Охоронні зони територій та об'єктів природно-заповідного фонду	0
10.25	Території, зарезервовані з метою наступного заповідання	0

Підготовлено:
Начальник Головного
управління Держгеокадастру
у Чернігівській області

О.П. Монько

О.М. Старченко

ПЕРЕЛІК

обмежень у використанні земельної ділянки

_____№__

Замовник: Головне управління Держгеокадастру у Чернігівській області
м. Чернігів, просп. Миру, 14

Земельна ділянка Головне управління Держгеокадастру у Чернігівській області площею 94.6586 га, яка розташована за межами населеного пункту Охрамієвицької сільської ради не обтяжена сервітутами і не має обмежень у використанні, прав третіх осіб на використання земельної ділянки немає.

Код	Назва	Площа
01	Охоронна зона	0
01.01	Охоронна зона навколо об'єкта природно-заповідного фонду	0
01.02	Охоронна зона навколо об'єкта культурної спадщини	0
01.03	Охоронна зона навколо (вздовж) об'єкта транспорту	0
01.04	Охоронна зона навколо (вздовж) об'єкта зв'язку	0
01.05	Охоронна зона навколо (вздовж) об'єкта енергетичної системи	0
01.06	Охоронна зона навколо об'єкта гідрометеорологічної діяльності	0
01.07	Охоронна зона навколо геодезичного пункту	0
01.08	Охоронна зона навколо інженерних комунікацій	0
01.09	Охоронна зона навколо промислового об'єкта	0
02	Зона санітарної охорони	0
02.01	Зона санітарної охорони джерел та об'єктів централізованого питного водопостачання	0
02.01.1	Перший пояс зони санітарної охорони джерел та об'єктів централізованого питного водопостачання (суворого режиму)	0
02.01.2	Другий пояс зони санітарної охорони джерел та об'єктів централізованого питного водопостачання (обмеження)	0
02.01.3	Третій пояс зони санітарної охорони джерел та об'єктів централізованого питного водопостачання (спостереження)	0
02.02	Округ санітарної охорони курортів	0
02.02.1	Перша зона округу санітарної охорони курорту (зона суворого режиму)	0
02.02.2	Друга зона округу санітарної охорони курорту (зона обмежень)	0
02.02.3	Третя зона округу санітарної охорони курорту (зона спостережень)	0
03	Санітарно-захисна зона навколо об'єкта	0
04	Зона особливого режиму використання земель	0
04.01	Прикордонна смуга	0
04.02	Зона особливого режиму використання земель навколо військової частини, інших військових формувань	0
04.03	Зона особливого режиму використання земель навколо військових об'єктів	0
05	Водоохоронне обмеження	0
05.01	Водоохоронна зона	0
05.02	Прибережна захисна смуга вздовж річок, навколо водойм та на островах	0
05.03	Прибережна захисна смуга вздовж морів, морських заток і лиманів та на островах у внутрішніх морських водах	0
05.04	Берегова смуга водних шляхів	0

Код	Назва	Площа
05.05	Смуга відведення	0
05.06	Пляжна зона	0
06	Інше обмеження	0
06.01	Зона особливого режиму забудови	0
06.02	Зона радіоактивно забрудненої території	0
06.03	Зона надзвичайної екологічної ситуації	0
06.04	Умова додержання природоохоронних вимог або виконання визначених робіт	0
07	Земельні сервітути	0
07.01	Право проходу та проїзду на велосипеді	0
07.02	Право проїзду на транспортному засобі по наявному шляху	0
07.03	Право прокладення та експлуатації ліній електропередачі, зв'язку, трубопроводів, інших лінійних комунікацій	0
07.04	Право прокладати на свою земельну ділянку водопровід із чужої природної водойми або через чужу земельну ділянку	0
07.05	Право відводу води із своєї земельної ділянки на сусідню або через сусідню земельну ділянку	0
07.06	Право забору води з природної водойми, розташованої на сусідній земельній ділянці, та право проходу до природної водойми	0
07.07	Право поїти свою худобу із природної водойми, розташованої на сусідній земельній ділянці, та право прогону худоби до природної водойми	0
07.08	Право прогону худоби по наявному шляху	0
07.09	Право встановлення будівельних розташувань та складування будівельних матеріалів з метою ремонту будівель та споруд	0
07.10	Інші земельні сервітути	0
08	Право користування чужою земельною ділянкою для забудови (суперфіцій)	0
09	Право користування чужою земельною ділянкою для сільськогосподарських потреб (емфітевзис)	0
10	Території та об'єкти природно-заповідного фонду	0
10.1	Національні природні парки	0
10.2	Біосферні заповідники	0
10.3	Регіональні ландшафтні парки	0
10.4	Заказники	0
10.5	Пам'ятки природи	0
10.6	Заповідні урочища	0
10.7	Парки-пам'ятки садово-паркового мистецтва	0
10.8	Заповідні зони національних природних парків	0
10.9	Зони регульованої рекреації національних природних парків	0
10.10	Зони стаціонарної рекреації національних природних парків	0
10.11	Господарські зони національних природних парків	0
10.12	Заповідні зони біосферних заповідників	0
10.13	Буферні зони біосферних заповідників	0
10.14	Зони антропогенних ландшафтів біосферних заповідників	0
10.15	Зони регульованого заповідного режиму біосферних заповідників	0
10.16	Заповідні зони регіональних ландшафтних парків	0
10.17	Зони регульованої рекреації регіональних ландшафтних парків	0
10.18	Зони стаціонарної рекреації регіональних ландшафтних парків	0
10.19	Господарські зони регіональних ландшафтних парків	0
10.20	Заповідні зони парків-пам'яток садово-паркового мистецтва	0
10.21	Експозиційні зони парків-пам'яток садово-паркового мистецтва	0
10.22	Наукові зони парків-пам'яток садово-паркового мистецтва	0
10.23	Адміністративно-господарські зони парків-пам'яток садово-паркового мистецтва	0
10.24	Охоронні зони територій та об'єктів природно-заповідного фонду	0
10.25	Території, зарезервовані з метою наступного заповідання	0

Підготовлено: О.П. Монько

Начальник Головного управління Держгеокадастру у Чернігівській області О.М. Старченко

ПЕРЕЛІК

обмежень у використанні земельної ділянки

_____№__

Замовник: Головне управління Держгеокадастру у Чернігівській області
м. Чернігів, просп. Миру, 14

Земельна ділянка Головне управління Держгеокадастру у Чернігівській області площею 187.3572 га, яка розташована за межами населеного пункту Охрамієвицької сільської ради не обтяжена сервітутами та має обмеження у використанні (прибережна захисна смуга вздовж річок, навколо водойм та на островах (05.02) площею 9.2591 га), прав третіх осіб на використання земельної ділянки немає.

Код	Назва	Площа
01	Охоронна зона	0
01.01	Охоронна зона навколо об'єкта природно-заповідного фонду	0
01.02	Охоронна зона навколо об'єкта культурної спадщини	0
01.03	Охоронна зона навколо (вздовж) об'єкта транспорту	0
01.04	Охоронна зона навколо (вздовж) об'єкта зв'язку	0
01.05	Охоронна зона навколо (вздовж) об'єкта енергетичної системи	0
01.06	Охоронна зона навколо об'єкта гідрометеорологічної діяльності	0
01.07	Охоронна зона навколо геодезичного пункту	0
01.08	Охоронна зона навколо інженерних комунікацій	0
01.09	Охоронна зона навколо промислового об'єкта	0
02	Зона санітарної охорони	0
02.01	Зона санітарної охорони джерел та об'єктів централізованого питного водопостачання	0
02.01.1	Перший пояс зони санітарної охорони джерел та об'єктів централізованого питного водопостачання (суворого режиму)	0
02.01.2	Другий пояс зони санітарної охорони джерел та об'єктів централізованого питного водопостачання (обмеження)	0
02.01.3	Третій пояс зони санітарної охорони джерел та об'єктів централізованого питного водопостачання (спостереження)	0
02.02	Округ санітарної охорони курортів	0
02.02.1	Перша зона округу санітарної охорони курорту (зона суворого режиму)	0
02.02.2	Друга зона округу санітарної охорони курорту (зона обмежень)	0
02.02.3	Третя зона округу санітарної охорони курорту (зона спостережень)	0
03	Санітарно-захисна зона навколо об'єкта	0
04	Зона особливого режиму використання земель	0
04.01	Прикордонна смуга	0
04.02	Зона особливого режиму використання земель навколо військової частини, інших військових формувань	0
04.03	Зона особливого режиму використання земель навколо військових об'єктів	0
05	Водоохоронне обмеження	0
05.01	Водоохоронна зона	0
05.02	Прибережна захисна смуга вздовж річок, навколо водойм та на островах	9.2591
05.03	Прибережна захисна смуга вздовж морів, морських заток і лиманів та на островах у внутрішніх морських водах	0
05.04	Берегова смуга водних шляхів	0

Код	Назва	Площа
05.05	Смуга відведення	0
05.06	Пляжна зона	0
06	Інше обмеження	0
06.01	Зона особливого режиму забудови	0
06.02	Зона радіоактивно забрудненої території	0
06.03	Зона надзвичайної екологічної ситуації	0
06.04	Умова додержання природоохоронних вимог або виконання визначених робіт	0
07	Земельні сервітути	0
07.01	Право проходу та проїзду на велосипеді	0
07.02	Право проїзду на транспортному засобі по наявному шляху	0
07.03	Право прокладення та експлуатації ліній електропередачі, зв'язку, трубопроводів, інших лінійних комунікацій	0
07.04	Право прокладати на свою земельну ділянку водопровід із чужої природної водойми або через чужу земельну ділянку	0
07.05	Право відводу води із своєї земельної ділянки на сусідню або через сусідню земельну ділянку	0
07.06	Право забору води з природної водойми, розташованої на сусідній земельній ділянці, та право проходу до природної водойми	0
07.07	Право поїти свою худобу із природної водойми, розташованої на сусідній земельній ділянці, та право прогону худоби до природної водойми	0
07.08	Право прогону худоби по наявному шляху	0
07.09	Право встановлення будівельних розташувань та складування будівельних матеріалів з метою ремонту будівель та споруд	0
07.10	Інші земельні сервітути	0
08	Право користування чужою земельною ділянкою для забудови (суперфіцій)	0
09	Право користування чужою земельною ділянкою для сільськогосподарських потреб (емфітевзис)	0
10	Території та об'єкти природно-заповідного фонду	0
10.1	Національні природні парки	0
10.2	Біосферні заповідники	0
10.3	Регіональні ландшафтні парки	0
10.4	Заказники	0
10.5	Пам'ятки природи	0
10.6	Заповідні урочища	0
10.7	Парки-пам'ятки садово-паркового мистецтва	0
10.8	Заповідні зони національних природних парків	0
10.9	Зони регульованої рекреації національних природних парків	0
10.10	Зони стаціонарної рекреації національних природних парків	0
10.11	Господарські зони національних природних парків	0
10.12	Заповідні зони біосферних заповідників	0
10.13	Буферні зони біосферних заповідників	0
10.14	Зони антропогенних ландшафтів біосферних заповідників	0
10.15	Зони регульованого заповідного режиму біосферних заповідників	0
10.16	Заповідні зони регіональних ландшафтних парків	0
10.17	Зони регульованої рекреації регіональних ландшафтних парків	0
10.18	Зони стаціонарної рекреації регіональних ландшафтних парків	0
10.19	Господарські зони регіональних ландшафтних парків	0
10.20	Заповідні зони парків-пам'яток садово-паркового мистецтва	0
10.21	Експозиційні зони парків-пам'яток садово-паркового мистецтва	0
10.22	Наукові зони парків-пам'яток садово-паркового мистецтва	0
10.23	Адміністративно-господарські зони парків-пам'яток садово-паркового мистецтва	0
10.24	Охоронні зони територій та об'єктів природно-заповідного фонду	0
10.25	Території, зарезервовані з метою наступного заповідання	0

Підготовлено:

Начальник Головного управління Держгеокадастру у Чернігівській області _____ О.П. Монько

_____ О.М. Старченко

ПЕРЕЛІК

обмежень у використанні земельної ділянки

_____№__

Замовник: Головне управління Держгеокадастру у Чернігівській області
м. Чернігів, просп. Миру, 14

Земельна ділянка Головне управління Держгеокадастру у Чернігівській області площею 147.6253 га, яка розташована за межами населеного пункту Охрамієвицької сільської ради не обтяжена сервітутами та має обмеження у використанні (прибережна захисна смуга вздовж річок, навколо водойм та на островах (05.02) площею 0.1442 га), прав третіх осіб на використання земельної ділянки немає.

Код	Назва	Площа
01	Охоронна зона	0
01.01	Охоронна зона навколо об'єкта природно-заповідного фонду	0
01.02	Охоронна зона навколо об'єкта культурної спадщини	0
01.03	Охоронна зона навколо (вздовж) об'єкта транспорту	0
01.04	Охоронна зона навколо (вздовж) об'єкта зв'язку	0
01.05	Охоронна зона навколо (вздовж) об'єкта енергетичної системи	0
01.06	Охоронна зона навколо об'єкта гідрометеорологічної діяльності	0
01.07	Охоронна зона навколо геодезичного пункту	0
01.08	Охоронна зона навколо інженерних комунікацій	0
01.09	Охоронна зона навколо промислового об'єкта	0
02	Зона санітарної охорони	0
02.01	Зона санітарної охорони джерел та об'єктів централізованого питного водопостачання	0
02.01.1	Перший пояс зони санітарної охорони джерел та об'єктів централізованого питного водопостачання (суворого режиму)	0
02.01.2	Другий пояс зони санітарної охорони джерел та об'єктів централізованого питного водопостачання (обмеження)	0
02.01.3	Третій пояс зони санітарної охорони джерел та об'єктів централізованого питного водопостачання (спостереження)	0
02.02	Округ санітарної охорони курортів	0
02.02.1	Перша зона округу санітарної охорони курорту (зона суворого режиму)	0
02.02.2	Друга зона округу санітарної охорони курорту (зона обмежень)	0
02.02.3	Третя зона округу санітарної охорони курорту (зона спостережень)	0
03	Санітарно-захисна зона навколо об'єкта	0
04	Зона особливого режиму використання земель	0
04.01	Прикордонна смуга	0
04.02	Зона особливого режиму використання земель навколо військової частини, інших військових формувань	0
04.03	Зона особливого режиму використання земель навколо військових об'єктів	0
05	Водоохоронне обмеження	0
05.01	Водоохоронна зона	0
05.02	Прибережна захисна смуга вздовж річок, навколо водойм та на островах	0.1442
05.03	Прибережна захисна смуга вздовж морів, морських заток і лиманів та на островах у внутрішніх морських водах	0
05.04	Берегова смуга водних шляхів	0

Код	Назва	Площа
05.05	Смуга відведення	0
05.06	Пляжна зона	0
06	Інше обмеження	0
06.01	Зона особливого режиму забудови	0
06.02	Зона радіоактивно забрудненої території	0
06.03	Зона надзвичайної екологічної ситуації	0
06.04	Умова додержання природоохоронних вимог або виконання визначених робіт	0
07	Земельні сервітути	0
07.01	Право проходу та проїзду на велосипеді	0
07.02	Право проїзду на транспортному засобі по наявному шляху	0
07.03	Право прокладення та експлуатації ліній електропередачі, зв'язку, трубопроводів, інших лінійних комунікацій	0
07.04	Право прокладати на свою земельну ділянку водопровід із чужої природної водойми або через чужу земельну ділянку	0
07.05	Право відводу води із своєї земельної ділянки на сусідню або через сусідню земельну ділянку	0
07.06	Право забору води з природної водойми, розташованої на сусідній земельній ділянці, та право проходу до природної водойми	0
07.07	Право поїти свою худобу із природної водойми, розташованої на сусідній земельній ділянці, та право прогону худоби до природної водойми	0
07.08	Право прогону худоби по наявному шляху	0
07.09	Право встановлення будівельних розташувань та складування будівельних матеріалів з метою ремонту будівель та споруд	0
07.10	Інші земельні сервітути	0
08	Право користування чужою земельною ділянкою для забудови (суперфіцій)	0
09	Право користування чужою земельною ділянкою для сільськогосподарських потреб (емфітевзис)	0
10	Території та об`єкти природно-заповідного фонду	0
10.1	Національні природні парки	0
10.2	Біосферні заповідники	0
10.3	Регіональні ландшафтні парки	0
10.4	Заказники	0
10.5	Пам'ятки природи	0
10.6	Заповідні урочища	0
10.7	Парки-пам'ятки садово-паркового мистецтва	0
10.8	Заповідні зони національних природних парків	0
10.9	Зони регульованої рекреації національних природних парків	0
10.10	Зони стаціонарної рекреації національних природних парків	0
10.11	Господарські зони національних природних парків	0
10.12	Заповідні зони біосферних заповідників	0
10.13	Буферні зони біосферних заповідників	0
10.14	Зони антропогенних ландшафтів біосферних заповідників	0
10.15	Зони регульованого заповідного режиму біосферних заповідників	0
10.16	Заповідні зони регіональних ландшафтних парків	0
10.17	Зони регульованої рекреації регіональних ландшафтних парків	0
10.18	Зони стаціонарної рекреації регіональних ландшафтних парків	0
10.19	Господарські зони регіональних ландшафтних парків	0
10.20	Заповідні зони парків-пам`яток садово-паркового мистецтва	0
10.21	Експозиційні зони парків-пам`яток садово-паркового мистецтва	0
10.22	Наукові зони парків-пам`яток садово-паркового мистецтва	0
10.23	Адміністративно-господарські зони парків-пам`яток садово-паркового мистецтва	0
10.24	Охоронні зони територій та об`єктів природно-заповідного фонду	0
10.25	Території, зарезервовані з метою наступного заповідання	0

Підготовлено:
Начальник Головного
уплавління Держгеокадастру
у Чернігівській області

О.П. Монько

О.М. Старченко

ПЕРЕЛІК

обмежень у використанні земельної ділянки

_____№__

Замовник: Головне управління Держгеокадастру у Чернігівській області
м. Чернігів, просп. Миру, 14

Земельна ділянка Головне управління Держгеокадастру у Чернігівській області площею 108.4631 га, яка розташована за межами населеного пункту Охрамієвицької сільської ради не обтяжена сервітутами і не має обмежень у використанні, прав третіх осіб на використання земельної ділянки немає.

Код	Назва	Площа
01	Охоронна зона	0
01.01	Охоронна зона навколо об'єкта природно-заповідного фонду	0
01.02	Охоронна зона навколо об'єкта культурної спадщини	0
01.03	Охоронна зона навколо (вздовж) об'єкта транспорту	0
01.04	Охоронна зона навколо (вздовж) об'єкта зв'язку	0
01.05	Охоронна зона навколо (вздовж) об'єкта енергетичної системи	0
01.06	Охоронна зона навколо об'єкта гідрометеорологічної діяльності	0
01.07	Охоронна зона навколо геодезичного пункту	0
01.08	Охоронна зона навколо інженерних комунікацій	0
01.09	Охоронна зона навколо промислового об'єкта	0
02	Зона санітарної охорони	0
02.01	Зона санітарної охорони джерел та об'єктів централізованого питного водопостачання	0
02.01.1	Перший пояс зони санітарної охорони джерел та об'єктів централізованого питного водопостачання (суворого режиму)	0
02.01.2	Другий пояс зони санітарної охорони джерел та об'єктів централізованого питного водопостачання (обмеження)	0
02.01.3	Третій пояс зони санітарної охорони джерел та об'єктів централізованого питного водопостачання (спостереження)	0
02.02	Округ санітарної охорони курортів	0
02.02.1	Перша зона округу санітарної охорони курорту (зона суворого режиму)	0
02.02.2	Друга зона округу санітарної охорони курорту (зона обмежень)	0
02.02.3	Третя зона округу санітарної охорони курорту (зона спостережень)	0
03	Санітарно-захисна зона навколо об'єкта	0
04	Зона особливого режиму використання земель	0
04.01	Прикордонна смуга	0
04.02	Зона особливого режиму використання земель навколо військової частини, інших військових формувань	0
04.03	Зона особливого режиму використання земель навколо військових об'єктів	0
05	Водоохоронне обмеження	0
05.01	Водоохоронна зона	0
05.02	Прибережна захисна смуга вздовж річок, навколо водойм та на островах	0
05.03	Прибережна захисна смуга вздовж морів, морських заток і лиманів та на островах у внутрішніх морських водах	0
05.04	Берегова смуга водних шляхів	0

Код	Назва	Площа
05.05	Смуга відведення	0
05.06	Пляжна зона	0
06	Інше обмеження	0
06.01	Зона особливого режиму забудови	0
06.02	Зона радіоактивно забрудненої території	0
06.03	Зона надзвичайної екологічної ситуації	0
06.04	Умова додержання природоохоронних вимог або виконання визначених робіт	0
07	Земельні сервітути	0
07.01	Право проходу та проїзду на велосипеді	0
07.02	Право проїзду на транспортному засобі по наявному шляху	0
07.03	Право прокладення та експлуатації ліній електропередачі, зв'язку, трубопроводів, інших лінійних комунікацій	0
07.04	Право прокладати на свою земельну ділянку водопровід із чужої природної водойми або через чужу земельну ділянку	0
07.05	Право відводу води із своєї земельної ділянки на сусідню або через сусідню земельну ділянку	0
07.06	Право забору води з природної водойми, розташованої на сусідній земельній ділянці, та право проходу до природної водойми	0
07.07	Право поїти свою худобу із природної водойми, розташованої на сусідній земельній ділянці, та право прогону худоби до природної водойми	0
07.08	Право прогону худоби по наявному шляху	0
07.09	Право встановлення будівельних розташувань та складування будівельних матеріалів з метою ремонту будівель та споруд	0
07.10	Інші земельні сервітути	0
08	Право користування чужою земельною ділянкою для забудови (суперфіцій)	0
09	Право користування чужою земельною ділянкою для сільськогосподарських потреб (емфітевзис)	0
10	Території та об'єкти природно-заповідного фонду	0
10.1	Національні природні парки	0
10.2	Біосферні заповідники	0
10.3	Регіональні ландшафтні парки	0
10.4	Заказники	0
10.5	Пам'ятки природи	0
10.6	Заповідні урочища	0
10.7	Парки-пам'ятки садово-паркового мистецтва	0
10.8	Заповідні зони національних природних парків	0
10.9	Зони регульованої рекреації національних природних парків	0
10.10	Зони стаціонарної рекреації національних природних парків	0
10.11	Господарські зони національних природних парків	0
10.12	Заповідні зони біосферних заповідників	0
10.13	Буферні зони біосферних заповідників	0
10.14	Зони антропогенних ландшафтів біосферних заповідників	0
10.15	Зони регульованого заповідного режиму біосферних заповідників	0
10.16	Заповідні зони регіональних ландшафтних парків	0
10.17	Зони регульованої рекреації регіональних ландшафтних парків	0
10.18	Зони стаціонарної рекреації регіональних ландшафтних парків	0
10.19	Господарські зони регіональних ландшафтних парків	0
10.20	Заповідні зони парків-пам'яток садово-паркового мистецтва	0
10.21	Експозиційні зони парків-пам'яток садово-паркового мистецтва	0
10.22	Наукові зони парків-пам'яток садово-паркового мистецтва	0
10.23	Адміністративно-господарські зони парків-пам'яток садово-паркового мистецтва	0
10.24	Охоронні зони територій та об'єктів природно-заповідного фонду	0
10.25	Території, зарезервовані з метою наступного заповідання	0

Підготовлено: О.П. Монько

Начальник Головного
уплавління Держгеокадастру
у Чернігівській області О.М. Старченко

ПЕРЕЛІК
обмежень у використанні земельної ділянки

_____№___

Замовник: Головне управління Держгеокадастру у Чернігівській області
м. Чернігів, просп. Миру, 14

Земельна ділянка Головне управління Держгеокадастру у Чернігівській області площею 333.9196 га, яка розташована за межами населеного пункту Охрамієвицької сільської ради не обтяжена сервітутами і не має обмежень у використанні, прав третіх осіб на використання земельної ділянки немає.

Код	Назва	Площа
01	Охоронна зона	0
01.01	Охоронна зона навколо об'єкта природно-заповідного фонду	0
01.02	Охоронна зона навколо об'єкта культурної спадщини	0
01.03	Охоронна зона навколо (вздовж) об'єкта транспорту	0
01.04	Охоронна зона навколо (вздовж) об'єкта зв'язку	0
01.05	Охоронна зона навколо (вздовж) об'єкта енергетичної системи	0
01.06	Охоронна зона навколо об'єкта гідрометеорологічної діяльності	0
01.07	Охоронна зона навколо геодезичного пункту	0
01.08	Охоронна зона навколо інженерних комунікацій	0
01.09	Охоронна зона навколо промислового об'єкта	0
02	Зона санітарної охорони	0
02.01	Зона санітарної охорони джерел та об'єктів централізованого питного водопостачання	0
02.01.1	Перший пояс зони санітарної охорони джерел та об'єктів централізованого питного водопостачання (суворого режиму)	0
02.01.2	Другий пояс зони санітарної охорони джерел та об'єктів централізованого питного водопостачання (обмеження)	0
02.01.3	Третій пояс зони санітарної охорони джерел та об'єктів централізованого питного водопостачання (спостереження)	0
02.02	Округ санітарної охорони курортів	0
02.02.1	Перша зона округу санітарної охорони курорту (зона суворого режиму)	0
02.02.2	Друга зона округу санітарної охорони курорту (зона обмежень)	0
02.02.3	Третя зона округу санітарної охорони курорту (зона спостережень)	0
03	Санітарно-захисна зона навколо об'єкта	0
04	Зона особливого режиму використання земель	0
04.01	Прикордонна смуга	0
04.02	Зона особливого режиму використання земель навколо військової частини, інших військових формувань	0
04.03	Зона особливого режиму використання земель навколо військових об'єктів	0
05	Водоохоронне обмеження	0
05.01	Водоохоронна зона	0
05.02	Прибережна захисна смуга вздовж річок, навколо водойм та на островах	0
05.03	Прибережна захисна смуга вздовж морів, морських заток і лиманів та на островах у внутрішніх морських водах	0
05.04	Берегова смуга водних шляхів	0

Код	Назва	Площа
05.05	Смуга відведення	0
05.06	Пляжна зона	0
06	Інше обмеження	0
06.01	Зона особливого режиму забудови	0
06.02	Зона радіоактивно забрудненої території	0
06.03	Зона надзвичайної екологічної ситуації	0
06.04	Умова додержання природоохоронних вимог або виконання визначених робіт	0
07	Земельні сервітути	0
07.01	Право проходу та проїзду на велосипеді	0
07.02	Право проїзду на транспортному засобі по наявному шляху	0
07.03	Право прокладення та експлуатації ліній електропередачі, зв'язку, трубопроводів, інших лінійних комунікацій	0
07.04	Право прокладати на свою земельну ділянку водопровід із чужої природної водойми або через чужу земельну ділянку	0
07.05	Право відводу води із своєї земельної ділянки на сусідню або через сусідню земельну ділянку	0
07.06	Право забору води з природної водойми, розташованої на сусідній земельній ділянці, та право проходу до природної водойми	0
07.07	Право поїти свою худобу із природної водойми, розташованої на сусідній земельній ділянці, та право прогону худоби до природної водойми	0
07.08	Право прогону худоби по наявному шляху	0
07.09	Право встановлення будівельних розташувань та складування будівельних матеріалів з метою ремонту будівель та споруд	0
07.10	Інші земельні сервітути	0
08	Право користування чужою земельною ділянкою для забудови (суперфіцій)	0
09	Право користування чужою земельною ділянкою для сільськогосподарських потреб (емфітевзис)	0
10	Території та об'єкти природно-заповідного фонду	0
10.1	Національні природні парки	0
10.2	Біосферні заповідники	0
10.3	Регіональні ландшафтні парки	0
10.4	Заказники	0
10.5	Пам'ятки природи	0
10.6	Заповідні урочища	0
10.7	Парки-пам'ятки садово-паркового мистецтва	0
10.8	Заповідні зони національних природних парків	0
10.9	Зони регульованої рекреації національних природних парків	0
10.10	Зони стаціонарної рекреації національних природних парків	0
10.11	Господарські зони національних природних парків	0
10.12	Заповідні зони біосферних заповідників	0
10.13	Буферні зони біосферних заповідників	0
10.14	Зони антропогенних ландшафтів біосферних заповідників	0
10.15	Зони регульованого заповідного режиму біосферних заповідників	0
10.16	Заповідні зони регіональних ландшафтних парків	0
10.17	Зони регульованої рекреації регіональних ландшафтних парків	0
10.18	Зони стаціонарної рекреації регіональних ландшафтних парків	0
10.19	Господарські зони регіональних ландшафтних парків	0
10.20	Заповідні зони парків-пам'яток садово-паркового мистецтва	0
10.21	Експозиційні зони парків-пам'яток садово-паркового мистецтва	0
10.22	Наукові зони парків-пам'яток садово-паркового мистецтва	0
10.23	Адміністративно-господарські зони парків-пам'яток садово-паркового мистецтва	0
10.24	Охоронні зони територій та об'єктів природно-заповідного фонду	0
10.25	Території, зарезервовані з метою наступного заповідання	0

Підготовлено:

Начальник Головного
уплавління Держгеокадастру
у Чернігівській області О.П. Монько

О.М. Старченко

ПЕРЕЛІК

обмежень у використанні земельної ділянки

_____№__

Замовник: Головне управління Держгеокадастру у Чернігівській області
м. Чернігів, просп. Миру, 14

Земельна ділянка Головне управління Держгеокадастру у Чернігівській області площею 19.5568 га, яка розташована за межами населеного пункту Охрамієвицької сільської ради не обтяжена сервітутами і не має обмежень у використанні, прав третіх осіб на використання земельної ділянки немає.

Код	Назва	Площа
01	Охоронна зона	0
01.01	Охоронна зона навколо об'єкта природно-заповідного фонду	0
01.02	Охоронна зона навколо об'єкта культурної спадщини	0
01.03	Охоронна зона навколо (вздовж) об'єкта транспорту	0
01.04	Охоронна зона навколо (вздовж) об'єкта зв'язку	0
01.05	Охоронна зона навколо (вздовж) об'єкта енергетичної системи	0
01.06	Охоронна зона навколо об'єкта гідрометеорологічної діяльності	0
01.07	Охоронна зона навколо геодезичного пункту	0
01.08	Охоронна зона навколо інженерних комунікацій	0
01.09	Охоронна зона навколо промислового об'єкта	0
02	Зона санітарної охорони	0
02.01	Зона санітарної охорони джерел та об'єктів централізованого питного водопостачання	0
02.01.1	Перший пояс зони санітарної охорони джерел та об'єктів централізованого питного водопостачання (суворого режиму)	0
02.01.2	Другий пояс зони санітарної охорони джерел та об'єктів централізованого питного водопостачання (обмеження)	0
02.01.3	Третій пояс зони санітарної охорони джерел та об'єктів централізованого питного водопостачання (спостереження)	0
02.02	Округ санітарної охорони курортів	0
02.02.1	Перша зона округу санітарної охорони курорту (зона суворого режиму)	0
02.02.2	Друга зона округу санітарної охорони курорту (зона обмежень)	0
02.02.3	Третя зона округу санітарної охорони курорту (зона спостережень)	0
03	Санітарно-захисна зона навколо об'єкта	0
04	Зона особливого режиму використання земель	0
04.01	Прикордонна смуга	0
04.02	Зона особливого режиму використання земель навколо військової частини, інших військових формувань	0
04.03	Зона особливого режиму використання земель навколо військових об'єктів	0
05	Водоохоронне обмеження	0
05.01	Водоохоронна зона	0
05.02	Прибережна захисна смуга вздовж річок, навколо водойм та на островах	0
05.03	Прибережна захисна смуга вздовж морів, морських заток і лиманів та на островах у внутрішніх морських водах	0
05.04	Берегова смуга водних шляхів	0

Код	Назва	Площа
05.05	Смуга відведення	0
05.06	Пляжна зона	0
06	Інше обмеження	0
06.01	Зона особливого режиму забудови	0
06.02	Зона радіоактивно забрудненої території	0
06.03	Зона надзвичайної екологічної ситуації	0
06.04	Умова додержання природоохоронних вимог або виконання визначених робіт	0
07	Земельні сервітути	0
07.01	Право проходу та проїзду на велосипеді	0
07.02	Право проїзду на транспортному засобі по наявному шляху	0
07.03	Право прокладення та експлуатації ліній електропередачі, зв'язку, трубопроводів, інших лінійних комунікацій	0
07.04	Право прокладати на свою земельну ділянку водопровід із чужої природної водойми або через чужу земельну ділянку	0
07.05	Право відводу води із своєї земельної ділянки на сусідню або через сусідню земельну ділянку	0
07.06	Право забору води з природної водойми, розташованої на сусідній земельній ділянці, та право проходу до природної водойми	0
07.07	Право поїти свою худобу із природної водойми, розташованої на сусідній земельній ділянці, та право прогону худоби до природної водойми	0
07.08	Право прогону худоби по наявному шляху	0
07.09	Право встановлення будівельних розташувань та складування будівельних матеріалів з метою ремонту будівель та споруд	0
07.10	Інші земельні сервітути	0
08	Право користування чужою земельною ділянкою для забудови (суперфіцій)	0
09	Право користування чужою земельною ділянкою для сільськогосподарських потреб (емфітевзис)	0
10	Території та об'єкти природно-заповідного фонду	0
10.1	Національні природні парки	0
10.2	Біосферні заповідники	0
10.3	Регіональні ландшафтні парки	0
10.4	Заказники	0
10.5	Пам'ятки природи	0
10.6	Заповідні урочища	0
10.7	Парки-пам'ятки садово-паркового мистецтва	0
10.8	Заповідні зони національних природних парків	0
10.9	Зони регульованої рекреації національних природних парків	0
10.10	Зони стаціонарної рекреації національних природних парків	0
10.11	Господарські зони національних природних парків	0
10.12	Заповідні зони біосферних заповідників	0
10.13	Буферні зони біосферних заповідників	0
10.14	Зони антропогенних ландшафтів біосферних заповідників	0
10.15	Зони регульованого заповідного режиму біосферних заповідників	0
10.16	Заповідні зони регіональних ландшафтних парків	0
10.17	Зони регульованої рекреації регіональних ландшафтних парків	0
10.18	Зони стаціонарної рекреації регіональних ландшафтних парків	0
10.19	Господарські зони регіональних ландшафтних парків	0
10.20	Заповідні зони парків-пам'яток садово-паркового мистецтва	0
10.21	Експозиційні зони парків-пам'яток садово-паркового мистецтва	0
10.22	Наукові зони парків-пам'яток садово-паркового мистецтва	0
10.23	Адміністративно-господарські зони парків-пам'яток садово-паркового мистецтва	0
10.24	Охоронні зони територій та об'єктів природно-заповідного фонду	0
10.25	Території, зарезервовані з метою наступного заповідання	0

Підготовлено:

Начальник Головного
уплавління Держгеокадастру
у Чернігівській області О.М. Старченко

О.П. Монько

ПЕРЕЛІК

обмежень у використанні земельної ділянки

_____№__

Замовник: Головне управління Держгеокадастру у Чернігівській області
м. Чернігів, просп. Миру, 14

Земельна ділянка Головне управління Держгеокадастру у Чернігівській області площею 46.7425 га, яка розташована за межами населеного пункту Охрамієвицької сільської ради не обтяжена сервітутами та має обмеження у використанні (охоронна зона навколо (вздовж) об'єкта енергетичної системи (01.05) площею 1.0469 га), прав третіх осіб на використання земельної ділянки немає.

Код	Назва	Площа
01	Охоронна зона	0
01.01	Охоронна зона навколо об'єкта природно-заповідного фонду	0
01.02	Охоронна зона навколо об'єкта культурної спадщини	0
01.03	Охоронна зона навколо (вздовж) об'єкта транспорту	0
01.04	Охоронна зона навколо (вздовж) об'єкта зв'язку	0
01.05	Охоронна зона навколо (вздовж) об'єкта енергетичної системи	1.0469
01.06	Охоронна зона навколо об'єкта гідрометеорологічної діяльності	0
01.07	Охоронна зона навколо геодезичного пункту	0
01.08	Охоронна зона навколо інженерних комунікацій	0
01.09	Охоронна зона навколо промислового об'єкта	0
02	Зона санітарної охорони	0
02.01	Зона санітарної охорони джерел та об'єктів централізованого питного водопостачання	0
02.01.1	Перший пояс зони санітарної охорони джерел та об'єктів централізованого питного водопостачання (суворого режиму)	0
02.01.2	Другий пояс зони санітарної охорони джерел та об'єктів централізованого питного водопостачання (обмеження)	0
02.01.3	Третій пояс зони санітарної охорони джерел та об'єктів централізованого питного водопостачання (спостереження)	0
02.02	Округ санітарної охорони курортів	0
02.02.1	Перша зона округу санітарної охорони курорту (зона суворого режиму)	0
02.02.2	Друга зона округу санітарної охорони курорту (зона обмежень)	0
02.02.3	Третя зона округу санітарної охорони курорту (зона спостережень)	0
03	Санітарно-захисна зона навколо об'єкта	0
04	Зона особливого режиму використання земель	0
04.01	Прикордонна смуга	0
04.02	Зона особливого режиму використання земель навколо військової частини, інших військових формувань	0
04.03	Зона особливого режиму використання земель навколо військових об'єктів	0
05	Водоохоронне обмеження	0
05.01	Водоохоронна зона	0
05.02	Прибережна захисна смуга вздовж річок, навколо водойм та на островах	0
05.03	Прибережна захисна смуга вздовж морів, морських заток і лиманів та на островах у внутрішніх морських водах	0
05.04	Берегова смуга водних шляхів	0

Код	Назва	Площа
05.05	Смуга відведення	0
05.06	Пляжна зона	0
06	Інше обмеження	0
06.01	Зона особливого режиму забудови	0
06.02	Зона радіоактивно забрудненої території	0
06.03	Зона надзвичайної екологічної ситуації	0
06.04	Умова додержання природоохоронних вимог або виконання визначених робіт	0
07	Земельні сервітути	0
07.01	Право проходу та проїзду на велосипеді	0
07.02	Право проїзду на транспортному засобі по наявному шляху	0
07.03	Право прокладення та експлуатації ліній електропередачі, зв'язку, трубопроводів, інших лінійних комунікацій	0
07.04	Право прокладати на свою земельну ділянку водопровід із чужої природної водойми або через чужу земельну ділянку	0
07.05	Право відводу води із своєї земельної ділянки на сусідню або через сусідню земельну ділянку	0
07.06	Право забору води з природної водойми, розташованої на сусідній земельній ділянці, та право проходу до природної водойми	0
07.07	Право поїти свою худобу із природної водойми, розташованої на сусідній земельній ділянці, та право прогону худоби до природної водойми	0
07.08	Право прогону худоби по наявному шляху	0
07.09	Право встановлення будівельних розташувань та складування будівельних матеріалів з метою ремонту будівель та споруд	0
07.10	Інші земельні сервітути	0
08	Право користування чужою земельною ділянкою для забудови (суперфіцій)	0
09	Право користування чужою земельною ділянкою для сільськогосподарських потреб (емфітевзис)	0
10	Території та об'єкти природно-заповідного фонду	0
10.1	Національні природні парки	0
10.2	Біосферні заповідники	0
10.3	Регіональні ландшафтні парки	0
10.4	Заказники	0
10.5	Пам'ятки природи	0
10.6	Заповідні урочища	0
10.7	Парки-пам'ятки садово-паркового мистецтва	0
10.8	Заповідні зони національних природних парків	0
10.9	Зони регульованої рекреації національних природних парків	0
10.10	Зони стаціонарної рекреації національних природних парків	0
10.11	Господарські зони національних природних парків	0
10.12	Заповідні зони біосферних заповідників	0
10.13	Буферні зони біосферних заповідників	0
10.14	Зони антропогенних ландшафтів біосферних заповідників	0
10.15	Зони регульованого заповідного режиму біосферних заповідників	0
10.16	Заповідні зони регіональних ландшафтних парків	0
10.17	Зони регульованої рекреації регіональних ландшафтних парків	0
10.18	Зони стаціонарної рекреації регіональних ландшафтних парків	0
10.19	Господарські зони регіональних ландшафтних парків	0
10.20	Заповідні зони парків-пам'яток садово-паркового мистецтва	0
10.21	Експозиційні зони парків-пам'яток садово-паркового мистецтва	0
10.22	Наукові зони парків-пам'яток садово-паркового мистецтва	0
10.23	Адміністративно-господарські зони парків-пам'яток садово-паркового мистецтва	0
10.24	Охоронні зони територій та об'єктів природно-заповідного фонду	0
10.25	Території, зарезервовані з метою наступного заповідання	0

Підготовлено:

Начальник Головного
уплавління Держгеокадастру
у Чернігівській області

О.П. Монько

О.М. Старченко

ПЕРЕЛІК

обмежень у використанні земельної ділянки

_____№__

Замовник: Головне управління Держгеокадастру у Чернігівській області
м. Чернігів, просп. Миру, 14

Земельна ділянка Головне управління Держгеокадастру у Чернігівській області площею 54.4664 га, яка розташована за межами населеного пункту Охрамієвицької сільської ради не обтяжена сервітутами і не має обмежень у використанні, прав третіх осіб на використання земельної ділянки немає.

Код	Назва	Площа
01	Охоронна зона	0
01.01	Охоронна зона навколо об'єкта природно-заповідного фонду	0
01.02	Охоронна зона навколо об'єкта культурної спадщини	0
01.03	Охоронна зона навколо (вздовж) об'єкта транспорту	0
01.04	Охоронна зона навколо (вздовж) об'єкта зв'язку	0
01.05	Охоронна зона навколо (вздовж) об'єкта енергетичної системи	0
01.06	Охоронна зона навколо об'єкта гідрометеорологічної діяльності	0
01.07	Охоронна зона навколо геодезичного пункту	0
01.08	Охоронна зона навколо інженерних комунікацій	0
01.09	Охоронна зона навколо промислового об'єкта	0
02	Зона санітарної охорони	0
02.01	Зона санітарної охорони джерел та об'єктів централізованого питного водопостачання	0
02.01.1	Перший пояс зони санітарної охорони джерел та об'єктів централізованого питного водопостачання (суворого режиму)	0
02.01.2	Другий пояс зони санітарної охорони джерел та об'єктів централізованого питного водопостачання (обмеження)	0
02.01.3	Третій пояс зони санітарної охорони джерел та об'єктів централізованого питного водопостачання (спостереження)	0
02.02	Округ санітарної охорони курортів	0
02.02.1	Перша зона округу санітарної охорони курорту (зона суворого режиму)	0
02.02.2	Друга зона округу санітарної охорони курорту (зона обмежень)	0
02.02.3	Третя зона округу санітарної охорони курорту (зона спостережень)	0
03	Санітарно-захисна зона навколо об'єкта	0
04	Зона особливого режиму використання земель	0
04.01	Прикордонна смуга	0
04.02	Зона особливого режиму використання земель навколо військової частини, інших військових формувань	0
04.03	Зона особливого режиму використання земель навколо військових об'єктів	0
05	Водоохоронне обмеження	0
05.01	Водоохоронна зона	0
05.02	Прибережна захисна смуга вздовж річок, навколо водойм та на островах	0
05.03	Прибережна захисна смуга вздовж морів, морських заток і лиманів та на островах у внутрішніх морських водах	0
05.04	Берегова смуга водних шляхів	0

Код	Назва	Площа
05.05	Смуга відведення	0
05.06	Пляжна зона	0
06	Інше обмеження	0
06.01	Зона особливого режиму забудови	0
06.02	Зона радіоактивно забрудненої території	0
06.03	Зона надзвичайної екологічної ситуації	0
06.04	Умова додержання природоохоронних вимог або виконання визначених робіт	0
07	Земельні сервітути	0
07.01	Право проходу та проїзду на велосипеді	0
07.02	Право проїзду на транспортному засобі по наявному шляху	0
07.03	Право прокладення та експлуатації ліній електропередачі, зв'язку, трубопроводів, інших лінійних комунікацій	0
07.04	Право прокладати на свою земельну ділянку водопровід із чужої природної водойми або через чужу земельну ділянку	0
07.05	Право відводу води із своєї земельної ділянки на сусідню або через сусідню земельну ділянку	0
07.06	Право забору води з природної водойми, розташованої на сусідній земельній ділянці, та право проходу до природної водойми	0
07.07	Право поїти свою худобу із природної водойми, розташованої на сусідній земельній ділянці, та право прогону худоби до природної водойми	0
07.08	Право прогону худоби по наявному шляху	0
07.09	Право встановлення будівельних розташувань та складування будівельних матеріалів з метою ремонту будівель та споруд	0
07.10	Інші земельні сервітути	0
08	Право користування чужою земельною ділянкою для забудови (суперфіцій)	0
09	Право користування чужою земельною ділянкою для сільськогосподарських потреб (емфітевзис)	0
10	Території та об'єкти природно-заповідного фонду	0
10.1	Національні природні парки	0
10.2	Біосферні заповідники	0
10.3	Регіональні ландшафтні парки	0
10.4	Заказники	0
10.5	Пам'ятки природи	0
10.6	Заповідні урочища	0
10.7	Парки-пам'ятки садово-паркового мистецтва	0
10.8	Заповідні зони національних природних парків	0
10.9	Зони регульованої рекреації національних природних парків	0
10.10	Зони стаціонарної рекреації національних природних парків	0
10.11	Господарські зони національних природних парків	0
10.12	Заповідні зони біосферних заповідників	0
10.13	Буферні зони біосферних заповідників	0
10.14	Зони антропогенних ландшафтів біосферних заповідників	0
10.15	Зони регульованого заповідного режиму біосферних заповідників	0
10.16	Заповідні зони регіональних ландшафтних парків	0
10.17	Зони регульованої рекреації регіональних ландшафтних парків	0
10.18	Зони стаціонарної рекреації регіональних ландшафтних парків	0
10.19	Господарські зони регіональних ландшафтних парків	0
10.20	Заповідні зони парків-пам'яток садово-паркового мистецтва	0
10.21	Експозиційні зони парків-пам'яток садово-паркового мистецтва	0
10.22	Наукові зони парків-пам'яток садово-паркового мистецтва	0
10.23	Адміністративно-господарські зони парків-пам'яток садово-паркового мистецтва	0
10.24	Охоронні зони територій та об'єктів природно-заповідного фонду	0
10.25	Території, зарезервовані з метою наступного заповідання	0

Підготовлено:

Начальник Головного
управління Держгеокадастру
у Чернігівській області О.П. Монько

О.М. Старченко

ПЕРЕЛІК

обмежень у використанні земельної ділянки

_____№__

Замовник: Головне управління Держгеокадастру у Чернігівській області
м. Чернігів, просп. Миру, 14

Земельна ділянка Головне управління Держгеокадастру у Чернігівській області площею 164.4212 га, яка розташована за межами населеного пункту Охрамієвицької сільської ради не обтяжена сервітутами та має обмеження у використанні (охоронна зона навколо (вздовж) об'єкта енергетичної системи (код - 01.05), площею 1.5841 га), які діють в охоронній зоні ЛЕП, прав третіх осіб на використання земельної ділянки немає.

Код	Назва	Площа
01	Охоронна зона	0
01.01	Охоронна зона навколо об'єкта природно-заповідного фонду	0
01.02	Охоронна зона навколо об'єкта культурної спадщини	0
01.03	Охоронна зона навколо (вздовж) об'єкта транспорту	0
01.04	Охоронна зона навколо (вздовж) об'єкта зв'язку	0
01.05	Охоронна зона навколо (вздовж) об'єкта енергетичної системи	1.5841
01.06	Охоронна зона навколо об'єкта гідрометеорологічної діяльності	0
01.07	Охоронна зона навколо геодезичного пункту	0
01.08	Охоронна зона навколо інженерних комунікацій	0
01.09	Охоронна зона навколо промислового об'єкта	0
02	Зона санітарної охорони	0
02.01	Зона санітарної охорони джерел та об'єктів централізованого питного водопостачання	0
02.01.1	Перший пояс зони санітарної охорони джерел та об'єктів централізованого питного водопостачання (суворого режиму)	0
02.01.2	Другий пояс зони санітарної охорони джерел та об'єктів централізованого питного водопостачання (обмеження)	0
02.01.3	Третій пояс зони санітарної охорони джерел та об'єктів централізованого питного водопостачання (спостереження)	0
02.02	Округ санітарної охорони курортів	0
02.02.1	Перша зона округу санітарної охорони курорту (зона суворого режиму)	0
02.02.2	Друга зона округу санітарної охорони курорту (зона обмежень)	0
02.02.3	Третя зона округу санітарної охорони курорту (зона спостережень)	0
03	Санітарно-захисна зона навколо об'єкта	0
04	Зона особливого режиму використання земель	0
04.01	Прикордонна смуга	0
04.02	Зона особливого режиму використання земель навколо військової частини, інших військових формувань	0
04.03	Зона особливого режиму використання земель навколо військових об'єктів	0
05	Водоохоронне обмеження	0
05.01	Водоохоронна зона	0
05.02	Прибережна захисна смуга вздовж річок, навколо водойм та на островах	0
05.03	Прибережна захисна смуга вздовж морів, морських заток і лиманів та на островах у внутрішніх морських водах	0
05.04	Берегова смуга водних шляхів	0

Код	Назва	Площа
05.05	Смуга відведення	0
05.06	Пляжна зона	0
06	Інше обмеження	0
06.01	Зона особливого режиму забудови	0
06.02	Зона радіоактивно забрудненої території	0
06.03	Зона надзвичайної екологічної ситуації	0
06.04	Умова додержання природоохоронних вимог або виконання визначених робіт	0
07	Земельні сервітути	0
07.01	Право проходу та проїзду на велосипеді	0
07.02	Право проїзду на транспортному засобі по наявному шляху	0
07.03	Право прокладення та експлуатації ліній електропередачі, зв'язку, трубопроводів, інших лінійних комунікацій	0
07.04	Право прокладати на свою земельну ділянку водопровід із чужої природної водойми або через чужу земельну ділянку	0
07.05	Право відводу води із своєї земельної ділянки на сусідню або через сусідню земельну ділянку	0
07.06	Право забору води з природної водойми, розташованої на сусідній земельній ділянці, та право проходу до природної водойми	0
07.07	Право поїти свою худобу із природної водойми, розташованої на сусідній земельній ділянці, та право прогону худоби до природної водойми	0
07.08	Право прогону худоби по наявному шляху	0
07.09	Право встановлення будівельних розташувань та складування будівельних матеріалів з метою ремонту будівель та споруд	0
07.10	Інші земельні сервітути	0
08	Право користування чужою земельною ділянкою для забудови (суперфіцій)	0
09	Право користування чужою земельною ділянкою для сільськогосподарських потреб (емфітевзис)	0
10	Території та об'єкти природно-заповідного фонду	0
10.1	Національні природні парки	0
10.2	Біосферні заповідники	0
10.3	Регіональні ландшафтні парки	0
10.4	Заказники	0
10.5	Пам'ятки природи	0
10.6	Заповідні урочища	0
10.7	Парки-пам'ятки садово-паркового мистецтва	0
10.8	Заповідні зони національних природних парків	0
10.9	Зони регульованої рекреації національних природних парків	0
10.10	Зони стаціонарної рекреації національних природних парків	0
10.11	Господарські зони національних природних парків	0
10.12	Заповідні зони біосферних заповідників	0
10.13	Буферні зони біосферних заповідників	0
10.14	Зони антропогенних ландшафтів біосферних заповідників	0
10.15	Зони регульованого заповідного режиму біосферних заповідників	0
10.16	Заповідні зони регіональних ландшафтних парків	0
10.17	Зони регульованої рекреації регіональних ландшафтних парків	0
10.18	Зони стаціонарної рекреації регіональних ландшафтних парків	0
10.19	Господарські зони регіональних ландшафтних парків	0
10.20	Заповідні зони парків-пам'яток садово-паркового мистецтва	0
10.21	Експозиційні зони парків-пам'яток садово-паркового мистецтва	0
10.22	Наукові зони парків-пам'яток садово-паркового мистецтва	0
10.23	Адміністративно-господарські зони парків-пам'яток садово-паркового мистецтва	0
10.24	Охоронні зони територій та об'єктів природно-заповідного фонду	0
10.25	Території, зарезервовані з метою наступного заповідання	0

Підготовлено: _____ О.П. Монько

Начальник Головного
уплавління Держгеокадастру
у Чернігівській області _____ О.М. Старченко

ПЕРЕЛІК

обмежень у використанні земельної ділянки

_____№___

Замовник: Головне управління Держгеокадастру у Чернігівській області
м. Чернігів, просп. Миру, 14

Земельна ділянка Головне управління Держгеокадастру у Чернігівській області площею 6.6503 га, яка розташована за межами населеного пункту Охрамієвицької сільської ради не обтяжена сервітутами і не має обмежень у використанні, прав третіх осіб на використання земельної ділянки немає.

Код	Назва	Площа
01	Охоронна зона	0
01.01	Охоронна зона навколо об'єкта природно-заповідного фонду	0
01.02	Охоронна зона навколо об'єкта культурної спадщини	0
01.03	Охоронна зона навколо (вздовж) об'єкта транспорту	0
01.04	Охоронна зона навколо (вздовж) об'єкта зв'язку	0
01.05	Охоронна зона навколо (вздовж) об'єкта енергетичної системи	0
01.06	Охоронна зона навколо об'єкта гідрометеорологічної діяльності	0
01.07	Охоронна зона навколо геодезичного пункту	0
01.08	Охоронна зона навколо інженерних комунікацій	0
01.09	Охоронна зона навколо промислового об'єкта	0
02	Зона санітарної охорони	0
02.01	Зона санітарної охорони джерел та об'єктів централізованого питного водопостачання	0
02.01.1	Перший пояс зони санітарної охорони джерел та об'єктів централізованого питного водопостачання (суворого режиму)	0
02.01.2	Другий пояс зони санітарної охорони джерел та об'єктів централізованого питного водопостачання (обмеження)	0
02.01.3	Третій пояс зони санітарної охорони джерел та об'єктів централізованого питного водопостачання (спостереження)	0
02.02	Округ санітарної охорони курортів	0
02.02.1	Перша зона округу санітарної охорони курорту (зона суворого режиму)	0
02.02.2	Друга зона округу санітарної охорони курорту (зона обмежень)	0
02.02.3	Третя зона округу санітарної охорони курорту (зона спостережень)	0
03	Санітарно-захисна зона навколо об'єкта	0
04	Зона особливого режиму використання земель	0
04.01	Прикордонна смуга	0
04.02	Зона особливого режиму використання земель навколо військової частини, інших військових формувань	0
04.03	Зона особливого режиму використання земель навколо військових об'єктів	0
05	Водоохоронне обмеження	0
05.01	Водоохоронна зона	0
05.02	Прибережна захисна смуга вздовж річок, навколо водойм та на островах	0
05.03	Прибережна захисна смуга вздовж морів, морських заток і лиманів та на островах у внутрішніх морських водах	0
05.04	Берегова смуга водних шляхів	0

ПЕРЕЛІК

обмежень у використанні земельної ділянки

_____№__

Замовник: Головне управління Держгеокадастру у Чернігівській області
м. Чернігів, просп. Миру, 14

Земельна ділянка Головне управління Держгеокадастру у Чернігівській області площею 5.0232 га, яка розташована за межами населеного пункту Охрамієвицької сільської ради не обтяжена сервітутами і не має обмежень у використанні, прав третіх осіб на використання земельної ділянки немає.

Код	Назва	Площа
01	Охоронна зона	0
01.01	Охоронна зона навколо об'єкта природно-заповідного фонду	0
01.02	Охоронна зона навколо об'єкта культурної спадщини	0
01.03	Охоронна зона навколо (вздовж) об'єкта транспорту	0
01.04	Охоронна зона навколо (вздовж) об'єкта зв'язку	0
01.05	Охоронна зона навколо (вздовж) об'єкта енергетичної системи	0
01.06	Охоронна зона навколо об'єкта гідрометеорологічної діяльності	0
01.07	Охоронна зона навколо геодезичного пункту	0
01.08	Охоронна зона навколо інженерних комунікацій	0
01.09	Охоронна зона навколо промислового об'єкта	0
02	Зона санітарної охорони	0
02.01	Зона санітарної охорони джерел та об'єктів централізованого питного водопостачання	0
02.01.1	Перший пояс зони санітарної охорони джерел та об'єктів централізованого питного водопостачання (суворого режиму)	0
02.01.2	Другий пояс зони санітарної охорони джерел та об'єктів централізованого питного водопостачання (обмеження)	0
02.01.3	Третій пояс зони санітарної охорони джерел та об'єктів централізованого питного водопостачання (спостереження)	0
02.02	Округ санітарної охорони курортів	0
02.02.1	Перша зона округу санітарної охорони курорту (зона суворого режиму)	0
02.02.2	Друга зона округу санітарної охорони курорту (зона обмежень)	0
02.02.3	Третя зона округу санітарної охорони курорту (зона спостережень)	0
03	Санітарно-захисна зона навколо об'єкта	0
04	Зона особливого режиму використання земель	0
04.01	Прикордонна смуга	0
04.02	Зона особливого режиму використання земель навколо військової частини, інших військових формувань	0
04.03	Зона особливого режиму використання земель навколо військових об'єктів	0
05	Водоохоронне обмеження	0
05.01	Водоохоронна зона	0
05.02	Прибережна захисна смуга вздовж річок, навколо водойм та на островах	0
05.03	Прибережна захисна смуга вздовж морів, морських заток і лиманів та на островах у внутрішніх морських водах	0
05.04	Берегова смуга водних шляхів	0

Код	Назва	Площа
05.05	Смуга відведення	0
05.06	Пляжна зона	0
06	Інше обмеження	0
06.01	Зона особливого режиму забудови	0
06.02	Зона радіоактивно забрудненої території	0
06.03	Зона надзвичайної екологічної ситуації	0
06.04	Умова додержання природоохоронних вимог або виконання визначених робіт	0
07	Земельні сервітути	0
07.01	Право проходу та проїзду на велосипеді	0
07.02	Право проїзду на транспортному засобі по наявному шляху	0
07.03	Право прокладення та експлуатації ліній електропередачі, зв'язку, трубопроводів, інших лінійних комунікацій	0
07.04	Право прокладати на свою земельну ділянку водопровід із чужої природної водойми або через чужу земельну ділянку	0
07.05	Право відводу води із своєї земельної ділянки на сусідню або через сусідню земельну ділянку	0
07.06	Право забору води з природної водойми, розташованої на сусідній земельній ділянці, та право проходу до природної водойми	0
07.07	Право поїти свою худобу із природної водойми, розташованої на сусідній земельній ділянці, та право прогону худоби до природної водойми	0
07.08	Право прогону худоби по наявному шляху	0
07.09	Право встановлення будівельних розташувань та складування будівельних матеріалів з метою ремонту будівель та споруд	0
07.10	Інші земельні сервітути	0
08	Право користування чужою земельною ділянкою для забудови (суперфіцій)	0
09	Право користування чужою земельною ділянкою для сільськогосподарських потреб (емфітевзис)	0
10	Території та об'єкти природно-заповідного фонду	0
10.1	Національні природні парки	0
10.2	Біосферні заповідники	0
10.3	Регіональні ландшафтні парки	0
10.4	Заказники	0
10.5	Пам'ятки природи	0
10.6	Заповідні урочища	0
10.7	Парки-пам'ятки садово-паркового мистецтва	0
10.8	Заповідні зони національних природних парків	0
10.9	Зони регульованої рекреації національних природних парків	0
10.10	Зони стаціонарної рекреації національних природних парків	0
10.11	Господарські зони національних природних парків	0
10.12	Заповідні зони біосферних заповідників	0
10.13	Буферні зони біосферних заповідників	0
10.14	Зони антропогенних ландшафтів біосферних заповідників	0
10.15	Зони регульованого заповідного режиму біосферних заповідників	0
10.16	Заповідні зони регіональних ландшафтних парків	0
10.17	Зони регульованої рекреації регіональних ландшафтних парків	0
10.18	Зони стаціонарної рекреації регіональних ландшафтних парків	0
10.19	Господарські зони регіональних ландшафтних парків	0
10.20	Заповідні зони парків-пам'яток садово-паркового мистецтва	0
10.21	Експозиційні зони парків-пам'яток садово-паркового мистецтва	0
10.22	Наукові зони парків-пам'яток садово-паркового мистецтва	0
10.23	Адміністративно-господарські зони парків-пам'яток садово-паркового мистецтва	0
10.24	Охоронні зони територій та об'єктів природно-заповідного фонду	0
10.25	Території, зарезервовані з метою наступного заповідання	0

Підготовлено:

Начальник Головного
уплавління Держгеокадастру
у Чернігівській області

О.І. Монько

О.М. Старченко

ПЕРЕЛІК

обмежень у використанні земельної ділянки

_____№___

Замовник: Головне управління Держгеокадастру у Чернігівській області
м. Чернігів, просп. Миру, 14

Земельна ділянка Головне управління Держгеокадастру у Чернігівській області площею 94.2521 га, яка розташована за межами населеного пункту Охрамієвицької сільської ради не обтяжена сервітутами і не має обмежень у використанні, прав третіх осіб на використання земельної ділянки немає.

Код	Назва	Площа
01	Охоронна зона	0
01.01	Охоронна зона навколо об'єкта природно-заповідного фонду	0
01.02	Охоронна зона навколо об'єкта культурної спадщини	0
01.03	Охоронна зона навколо (вздовж) об'єкта транспорту	0
01.04	Охоронна зона навколо (вздовж) об'єкта зв'язку	0
01.05	Охоронна зона навколо (вздовж) об'єкта енергетичної системи	0
01.06	Охоронна зона навколо об'єкта гідрометеорологічної діяльності	0
01.07	Охоронна зона навколо геодезичного пункту	0
01.08	Охоронна зона навколо інженерних комунікацій	0
01.09	Охоронна зона навколо промислового об'єкта	0
02	Зона санітарної охорони	0
02.01	Зона санітарної охорони джерел та об'єктів централізованого питного водопостачання	0
02.01.1	Перший пояс зони санітарної охорони джерел та об'єктів централізованого питного водопостачання (суворого режиму)	0
02.01.2	Другий пояс зони санітарної охорони джерел та об'єктів централізованого питного водопостачання (обмеження)	0
02.01.3	Третій пояс зони санітарної охорони джерел та об'єктів централізованого питного водопостачання (спостереження)	0
02.02	Округ санітарної охорони курортів	0
02.02.1	Перша зона округу санітарної охорони курорту (зона суворого режиму)	0
02.02.2	Друга зона округу санітарної охорони курорту (зона обмежень)	0
02.02.3	Третя зона округу санітарної охорони курорту (зона спостережень)	0
03	Санітарно-захисна зона навколо об'єкта	0
04	Зона особливого режиму використання земель	0
04.01	Прикордонна смуга	0
04.02	Зона особливого режиму використання земель навколо військової частини, інших військових формувань	0
04.03	Зона особливого режиму використання земель навколо військових об'єктів	0
05	Водоохоронне обмеження	0
05.01	Водоохоронна зона	0
05.02	Прибережна захисна смуга вздовж річок, навколо водойм та на островах	0
05.03	Прибережна захисна смуга вздовж морів, морських заток і лиманів та на островах у внутрішніх морських водах	0
05.04	Берегова смуга водних шляхів	0

Код	Назва	Площа
05.05	Смуга відведення	0
05.06	Пляжна зона	0
06	Інше обмеження	0
06.01	Зона особливого режиму забудови	0
06.02	Зона радіоактивно забрудненої території	0
06.03	Зона надзвичайної екологічної ситуації	0
06.04	Умова додержання природоохоронних вимог або виконання визначених робіт	0
07	Земельні сервітути	0
07.01	Право проходу та проїзду на велосипеді	0
07.02	Право проїзду на транспортному засобі по наявному шляху	0
07.03	Право прокладення та експлуатації ліній електропередачі, зв'язку, трубопроводів, інших лінійних комунікацій	0
07.04	Право прокладати на свою земельну ділянку водопровід із чужої природної водойми або через чужу земельну ділянку	0
07.05	Право відводу води із своєї земельної ділянки на сусідню або через сусідню земельну ділянку	0
07.06	Право забору води з природної водойми, розташованої на сусідній земельній ділянці, та право проходу до природної водойми	0
07.07	Право поїти свою худобу із природної водойми, розташованої на сусідній земельній ділянці, та право прогону худоби до природної водойми	0
07.08	Право прогону худоби по наявному шляху	0
07.09	Право встановлення будівельних розташувань та складування будівельних матеріалів з метою ремонту будівель та споруд	0
07.10	Інші земельні сервітути	0
08	Право користування чужою земельною ділянкою для забудови (суперфіцій)	0
09	Право користування чужою земельною ділянкою для сільськогосподарських потреб (емфітевзис)	0
10	Території та об'єкти природно-заповідного фонду	0
10.1	Національні природні парки	0
10.2	Біосферні заповідники	0
10.3	Регіональні ландшафтні парки	0
10.4	Заказники	0
10.5	Пам'ятки природи	0
10.6	Заповідні урочища	0
10.7	Парки-пам'ятки садово-паркового мистецтва	0
10.8	Заповідні зони національних природних парків	0
10.9	Зони регульованої рекреації національних природних парків	0
10.10	Зони стаціонарної рекреації національних природних парків	0
10.11	Господарські зони національних природних парків	0
10.12	Заповідні зони біосферних заповідників	0
10.13	Буферні зони біосферних заповідників	0
10.14	Зони антропогенних ландшафтів біосферних заповідників	0
10.15	Зони регульованого заповідного режиму біосферних заповідників	0
10.16	Заповідні зони регіональних ландшафтних парків	0
10.17	Зони регульованої рекреації регіональних ландшафтних парків	0
10.18	Зони стаціонарної рекреації регіональних ландшафтних парків	0
10.19	Господарські зони регіональних ландшафтних парків	0
10.20	Заповідні зони парків-пам'яток садово-паркового мистецтва	0
10.21	Експозиційні зони парків-пам'яток садово-паркового мистецтва	0
10.22	Наукові зони парків-пам'яток садово-паркового мистецтва	0
10.23	Адміністративно-господарські зони парків-пам'яток садово-паркового мистецтва	0
10.24	Охоронні зони територій та об'єктів природно-заповідного фонду	0
10.25	Території, зарезервовані з метою наступного заповідання	0

Підготовлено: _____ О.П. Монько

Начальник Головного управління Держгеокадастру у Чернігівській області _____ О.М. Старченко

ПЕРЕЛІК

обмежень у використанні земельної ділянки

_____№__

Замовник: Головне управління Держгеокадастру у Чернігівській області
м. Чернігів, просп. Миру, 14

Земельна ділянка Головне управління Держгеокадастру у Чернігівській області площею 113.8960 га, яка розташована за межами населеного пункту Охрамієвицької сільської ради не обтяжена сервітутами і не має обмежень у використанні, прав третіх осіб на використання земельної ділянки немає.

Код	Назва	Площа
01	Охоронна зона	0
01.01	Охоронна зона навколо об'єкта природно-заповідного фонду	0
01.02	Охоронна зона навколо об'єкта культурної спадщини	0
01.03	Охоронна зона навколо (вздовж) об'єкта транспорту	0
01.04	Охоронна зона навколо (вздовж) об'єкта зв'язку	0
01.05	Охоронна зона навколо (вздовж) об'єкта енергетичної системи	0
01.06	Охоронна зона навколо об'єкта гідрометеорологічної діяльності	0
01.07	Охоронна зона навколо геодезичного пункту	0
01.08	Охоронна зона навколо інженерних комунікацій	0
01.09	Охоронна зона навколо промислового об'єкта	0
02	Зона санітарної охорони	0
02.01	Зона санітарної охорони джерел та об'єктів централізованого питного водопостачання	0
02.01.1	Перший пояс зони санітарної охорони джерел та об'єктів централізованого питного водопостачання (суворого режиму)	0
02.01.2	Другий пояс зони санітарної охорони джерел та об'єктів централізованого питного водопостачання (обмеження)	0
02.01.3	Третій пояс зони санітарної охорони джерел та об'єктів централізованого питного водопостачання (спостереження)	0
02.02	Округ санітарної охорони курортів	0
02.02.1	Перша зона округу санітарної охорони курорту (зона суворого режиму)	0
02.02.2	Друга зона округу санітарної охорони курорту (зона обмежень)	0
02.02.3	Третя зона округу санітарної охорони курорту (зона спостережень)	0
03	Санітарно-захисна зона навколо об'єкта	0
04	Зона особливого режиму використання земель	0
04.01	Прикордонна смуга	0
04.02	Зона особливого режиму використання земель навколо військової частини, інших військових формувань	0
04.03	Зона особливого режиму використання земель навколо військових об'єктів	0
05	Водоохоронне обмеження	0
05.01	Водоохоронна зона	0
05.02	Прибережна захисна смуга вздовж річок, навколо водойм та на островах	0
05.03	Прибережна захисна смуга вздовж морів, морських заток і лиманів та на островах у внутрішніх морських водах	0
05.04	Берегова смуга водних шляхів	0

Код	Назва	Площа
05.05	Смуга відведення	0
05.06	Пляжна зона	0
06	Інше обмеження	0
06.01	Зона особливого режиму забудови	0
06.02	Зона радіоактивно забрудненої території	0
06.03	Зона надзвичайної екологічної ситуації	0
06.04	Умова додержання природоохоронних вимог або виконання визначених робіт	0
07	Земельні сервітути	0
07.01	Право проходу та проїзду на велосипеді	0
07.02	Право проїзду на транспортному засобі по наявному шляху	0
07.03	Право прокладення та експлуатації ліній електропередачі, зв'язку, трубопроводів, інших лінійних комунікацій	0
07.04	Право прокладати на свою земельну ділянку водопровід із чужої природної водойми або через чужу земельну ділянку	0
07.05	Право відводу води із своєї земельної ділянки на сусідню або через сусідню земельну ділянку	0
07.06	Право забору води з природної водойми, розташованої на сусідній земельній ділянці, та право проходу до природної водойми	0
07.07	Право поїти свою худобу із природної водойми, розташованої на сусідній земельній ділянці, та право прогону худоби до природної водойми	0
07.08	Право прогону худоби по наявному шляху	0
07.09	Право встановлення будівельних розташувань та складування будівельних матеріалів з метою ремонту будівель та споруд	0
07.10	Інші земельні сервітути	0
08	Право користування чужою земельною ділянкою для забудови (суперфіцій)	0
09	Право користування чужою земельною ділянкою для сільськогосподарських потреб (емфітевзис)	0
10	Території та об'єкти природно-заповідного фонду	0
10.1	Національні природні парки	0
10.2	Біосферні заповідники	0
10.3	Регіональні ландшафтні парки	0
10.4	Заказники	0
10.5	Пам'ятки природи	0
10.6	Заповідні урочища	0
10.7	Парки-пам'ятки садово-паркового мистецтва	0
10.8	Заповідні зони національних природних парків	0
10.9	Зони регульованої рекреації національних природних парків	0
10.10	Зони стаціонарної рекреації національних природних парків	0
10.11	Господарські зони національних природних парків	0
10.12	Заповідні зони біосферних заповідників	0
10.13	Буферні зони біосферних заповідників	0
10.14	Зони антропогенних ландшафтів біосферних заповідників	0
10.15	Зони регульованого заповідного режиму біосферних заповідників	0
10.16	Заповідні зони регіональних ландшафтних парків	0
10.17	Зони регульованої рекреації регіональних ландшафтних парків	0
10.18	Зони стаціонарної рекреації регіональних ландшафтних парків	0
10.19	Господарські зони регіональних ландшафтних парків	0
10.20	Заповідні зони парків-пам'яток садово-паркового мистецтва	0
10.21	Експозиційні зони парків-пам'яток садово-паркового мистецтва	0
10.22	Наукові зони парків-пам'яток садово-паркового мистецтва	0
10.23	Адміністративно-господарські зони парків-пам'яток садово-паркового мистецтва	0
10.24	Охоронні зони територій та об'єктів природно-заповідного фонду	0
10.25	Території, зарезервовані з метою наступного заповідання	0

Підготовлено: _____ О.П. Монько

Начальник Головного управління Держгеокадастру у Чернігівській області _____ О.М. Старченко

ПЕРЕЛІК

обмежень у використанні земельної ділянки

_____№__

Замовник: Головне управління Держгеокадастру у Чернігівській області
м. Чернігів, просп. Миру, 14

Земельна ділянка Головне управління Держгеокадастру у Чернігівській області площею 24.1316 га, яка розташована за межами населеного пункту Охрамієвицької сільської ради не обтяжена сервітутами і не має обмежень у використанні, прав третіх осіб на використання земельної ділянки немає.

Код	Назва	Площа
01	Охоронна зона	0
01.01	Охоронна зона навколо об'єкта природно-заповідного фонду	0
01.02	Охоронна зона навколо об'єкта культурної спадщини	0
01.03	Охоронна зона навколо (вздовж) об'єкта транспорту	0
01.04	Охоронна зона навколо (вздовж) об'єкта зв'язку	0
01.05	Охоронна зона навколо (вздовж) об'єкта енергетичної системи	0
01.06	Охоронна зона навколо об'єкта гідрометеорологічної діяльності	0
01.07	Охоронна зона навколо геодезичного пункту	0
01.08	Охоронна зона навколо інженерних комунікацій	0
01.09	Охоронна зона навколо промислового об'єкта	0
02	Зона санітарної охорони	0
02.01	Зона санітарної охорони джерел та об'єктів централізованого питного водопостачання	0
02.01.1	Перший пояс зони санітарної охорони джерел та об'єктів централізованого питного водопостачання (суворого режиму)	0
02.01.2	Другий пояс зони санітарної охорони джерел та об'єктів централізованого питного водопостачання (обмеження)	0
02.01.3	Третій пояс зони санітарної охорони джерел та об'єктів централізованого питного водопостачання (спостереження)	0
02.02	Округ санітарної охорони курортів	0
02.02.1	Перша зона округу санітарної охорони курорту (зона суворого режиму)	0
02.02.2	Друга зона округу санітарної охорони курорту (зона обмежень)	0
02.02.3	Третя зона округу санітарної охорони курорту (зона спостережень)	0
03	Санітарно-захисна зона навколо об'єкта	0
04	Зона особливого режиму використання земель	0
04.01	Прикордонна смуга	0
04.02	Зона особливого режиму використання земель навколо військової частини, інших військових формувань	0
04.03	Зона особливого режиму використання земель навколо військових об'єктів	0
05	Водоохоронне обмеження	0
05.01	Водоохоронна зона	0
05.02	Прибережна захисна смуга вздовж річок, навколо водойм та на островах	0
05.03	Прибережна захисна смуга вздовж морів, морських заток і лиманів та на островах у внутрішніх морських водах	0
05.04	Берегова смуга водних шляхів	0

Код	Назва	Площа
05.05	Смуга відведення	0
05.06	Пляжна зона	0
06	Інше обмеження	0
06.01	Зона особливого режиму забудови	0
06.02	Зона радіоактивно забрудненої території	0
06.03	Зона надзвичайної екологічної ситуації	0
06.04	Умова додержання природоохоронних вимог або виконання визначених робіт	0
07	Земельні сервітути	0
07.01	Право проходу та проїзду на велосипеді	0
07.02	Право проїзду на транспортному засобі по наявному шляху	0
07.03	Право прокладення та експлуатації ліній електропередачі, зв'язку, трубопроводів, інших лінійних комунікацій	0
07.04	Право прокладати на свою земельну ділянку водопровід із чужої природної водойми або через чужу земельну ділянку	0
07.05	Право відводу води із своєї земельної ділянки на сусідню або через сусідню земельну ділянку	0
07.06	Право забору води з природної водойми, розташованої на сусідній земельній ділянці, та право проходу до природної водойми	0
07.07	Право поїти свою худобу із природної водойми, розташованої на сусідній земельній ділянці, та право прогону худоби до природної водойми	0
07.08	Право прогону худоби по наявному шляху	0
07.09	Право встановлення будівельних розташувань та складування будівельних матеріалів з метою ремонту будівель та споруд	0
07.10	Інші земельні сервітути	0
08	Право користування чужою земельною ділянкою для забудови (суперфіцій)	0
09	Право користування чужою земельною ділянкою для сільськогосподарських потреб (емфітевзис)	0
10	Території та об'єкти природно-заповідного фонду	0
10.1	Національні природні парки	0
10.2	Біосферні заповідники	0
10.3	Регіональні ландшафтні парки	0
10.4	Заказники	0
10.5	Пам'ятки природи	0
10.6	Заповідні урочища	0
10.7	Парки-пам'ятки садово-паркового мистецтва	0
10.8	Заповідні зони національних природних парків	0
10.9	Зони регульованої рекреації національних природних парків	0
10.10	Зони стаціонарної рекреації національних природних парків	0
10.11	Господарські зони національних природних парків	0
10.12	Заповідні зони біосферних заповідників	0
10.13	Буферні зони біосферних заповідників	0
10.14	Зони антропогенних ландшафтів біосферних заповідників	0
10.15	Зони регульованого заповідного режиму біосферних заповідників	0
10.16	Заповідні зони регіональних ландшафтних парків	0
10.17	Зони регульованої рекреації регіональних ландшафтних парків	0
10.18	Зони стаціонарної рекреації регіональних ландшафтних парків	0
10.19	Господарські зони регіональних ландшафтних парків	0
10.20	Заповідні зони парків-пам'яток садово-паркового мистецтва	0
10.21	Експозиційні зони парків-пам'яток садово-паркового мистецтва	0
10.22	Наукові зони парків-пам'яток садово-паркового мистецтва	0
10.23	Адміністративно-господарські зони парків-пам'яток садово-паркового мистецтва	0
10.24	Охоронні зони територій та об'єктів природно-заповідного фонду	0
10.25	Території, зарезервовані з метою наступного заповідання	0

Підготовлено:
Начальник Головного
уплавління Держгеокадастру
у Чернігівській області

О.П. Монько

О.М. Старченко

ПЕРЕЛІК

обмежень у використанні земельної ділянки

_____№___

Замовник: Головне управління Держгеокадастру у Чернігівській області
м. Чернігів, просп. Миру, 14

Земельна ділянка Головне управління Держгеокадастру у Чернігівській області площею 158.7823 га, яка розташована за межами населеного пункту Охрамієвицької сільської ради не обтяжена сервітутами і не має обмежень у використанні, прав третіх осіб на використання земельної ділянки немає.

Код	Назва	Площа
01	Охоронна зона	0
01.01	Охоронна зона навколо об'єкта природно-заповідного фонду	0
01.02	Охоронна зона навколо об'єкта культурної спадщини	0
01.03	Охоронна зона навколо (вздовж) об'єкта транспорту	0
01.04	Охоронна зона навколо (вздовж) об'єкта зв'язку	0
01.05	Охоронна зона навколо (вздовж) об'єкта енергетичної системи	0
01.06	Охоронна зона навколо об'єкта гідрометеорологічної діяльності	0
01.07	Охоронна зона навколо геодезичного пункту	0
01.08	Охоронна зона навколо інженерних комунікацій	0
01.09	Охоронна зона навколо промислового об'єкта	0
02	Зона санітарної охорони	0
02.01	Зона санітарної охорони джерел та об'єктів централізованого питного водопостачання	0
02.01.1	Перший пояс зони санітарної охорони джерел та об'єктів централізованого питного водопостачання (суворого режиму)	0
02.01.2	Другий пояс зони санітарної охорони джерел та об'єктів централізованого питного водопостачання (обмеження)	0
02.01.3	Третій пояс зони санітарної охорони джерел та об'єктів централізованого питного водопостачання (спостереження)	0
02.02	Округ санітарної охорони курортів	0
02.02.1	Перша зона округу санітарної охорони курорту (зона суворого режиму)	0
02.02.2	Друга зона округу санітарної охорони курорту (зона обмежень)	0
02.02.3	Третя зона округу санітарної охорони курорту (зона спостережень)	0
03	Санітарно-захисна зона навколо об'єкта	0
04	Зона особливого режиму використання земель	0
04.01	Прикордонна смуга	0
04.02	Зона особливого режиму використання земель навколо військової частини, інших військових формувань	0
04.03	Зона особливого режиму використання земель навколо військових об'єктів	0
05	Водоохоронне обмеження	0
05.01	Водоохоронна зона	0
05.02	Прибережна захисна смуга вздовж річок, навколо водойм та на островах	0
05.03	Прибережна захисна смуга вздовж морів, морських заток і лиманів та на островах у внутрішніх морських водах	0
05.04	Берегова смуга водних шляхів	0

Код	Назва	Площа
05.05	Смуга відведення	0
05.06	Пляжна зона	0
06	Інше обмеження	0
06.01	Зона особливого режиму забудови	0
06.02	Зона радіоактивно забрудненої території	0
06.03	Зона надзвичайної екологічної ситуації	0
06.04	Умова додержання природоохоронних вимог або виконання визначених робіт	0
07	Земельні сервітути	0
07.01	Право проходу та проїзду на велосипеді	0
07.02	Право проїзду на транспортному засобі по наявному шляху	0
07.03	Право прокладення та експлуатації ліній електропередачі, зв'язку, трубопроводів, інших лінійних комунікацій	0
07.04	Право прокладати на свою земельну ділянку водопровід із чужої природної водойми або через чужу земельну ділянку	0
07.05	Право відводу води із своєї земельної ділянки на сусідню або через сусідню земельну ділянку	0
07.06	Право забору води з природної водойми, розташованої на сусідній земельній ділянці, та право проходу до природної водойми	0
07.07	Право поїти свою худобу із природної водойми, розташованої на сусідній земельній ділянці, та право прогону худоби до природної водойми	0
07.08	Право прогону худоби по наявному шляху	0
07.09	Право встановлення будівельних розташувань та складування будівельних матеріалів з метою ремонту будівель та споруд	0
07.10	Інші земельні сервітути	0
08	Право користування чужою земельною ділянкою для забудови (суперфіцій)	0
09	Право користування чужою земельною ділянкою для сільськогосподарських потреб (емфітевзис)	0
10	Території та об'єкти природно-заповідного фонду	0
10.1	Національні природні парки	0
10.2	Біосферні заповідники	0
10.3	Регіональні ландшафтні парки	0
10.4	Заказники	0
10.5	Пам'ятки природи	0
10.6	Заповідні урочища	0
10.7	Парки-пам'ятки садово-паркового мистецтва	0
10.8	Заповідні зони національних природних парків	0
10.9	Зони регульованої рекреації національних природних парків	0
10.10	Зони стаціонарної рекреації національних природних парків	0
10.11	Господарські зони національних природних парків	0
10.12	Заповідні зони біосферних заповідників	0
10.13	Буферні зони біосферних заповідників	0
10.14	Зони антропогенних ландшафтів біосферних заповідників	0
10.15	Зони регульованого заповідного режиму біосферних заповідників	0
10.16	Заповідні зони регіональних ландшафтних парків	0
10.17	Зони регульованої рекреації регіональних ландшафтних парків	0
10.18	Зони стаціонарної рекреації регіональних ландшафтних парків	0
10.19	Господарські зони регіональних ландшафтних парків	0
10.20	Заповідні зони парків-пам'яток садово-паркового мистецтва	0
10.21	Експозиційні зони парків-пам'яток садово-паркового мистецтва	0
10.22	Наукові зони парків-пам'яток садово-паркового мистецтва	0
10.23	Адміністративно-господарські зони парків-пам'яток садово-паркового мистецтва	0
10.24	Охоронні зони територій та об'єктів природно-заповідного фонду	0
10.25	Території, зарезервовані з метою наступного заповідання	0

Підготовлено: О.П. Монько

Начальник Головного
уплавління Держгеокадастру
у Чернігівській області О.М. Старченко

АКТ

перенесеня в натуру (на місцевість) меж охоронних зон, зон санітарної охорони, санітарно-захисних зон і зон особливого використання земель за їх наявності

№____від «___»_____2020р. Охрамієвицька сільська рада

Даний акт засвідчує, що на земельній ділянці, яка знаходиться за межами населеного пункту Охрамієвицької сільської ради, площею 164.4212 га, наданої Головне управління Держгеокадастру у Чернігівській області землі запасу

проходять межі (у разі відсутності ставиться "-"):

1. Охоронні зони: охоронна зона навколо (вздовж) об`єкта енергетичної системи (01.05) площею 1.5841 га
2. Зони санітарної охорони: -
3. Санітарно-захисні зони: -
4. Зони особливого режиму використання земель: -
5. Водоохоронні обмеження: -
6. Інші обмеження: -
7. Земельні сервітути: -
8. Право користування чужою земельною ділянкою для забудови (суперфіцій): -
9. Право користування чужою земельною ділянкою для сільськогосподарських потреб (емфітевзис): -
10. Території та об`єкти природно-заповідного фонду: -

Розміри та місцезнаходження охоронних зон показано на плані зон обмежень на земельну ділянку, що додається.

Виконавець робіт _____ О.П. Монько

Начальник Головного управління
Держгеокадастру у Чернігівській області _____ О.М. Старченко

Власники суміжних земельних ділянок _____

ПЛАН ЗОН ОБМЕЖЕНЬ НА ЗЕМЕЛЬНУ ДІЛЯНКУ

Пн
З С
Пд

Кадастровий номер 7422486000:00:000:

ПЕРЕЛІК ОБМЕЖЕНЬ У ВИКОРИСТАННІ ЗЕМЕЛЬНОЇ ДІЛЯНКИ

№ п/п	Код обмеження	Назва обмеження	Основні законодавчі акти	Площа, га
1	01.05	Охоронна зона навколо (вздовж) об'єкта енергетичної системи. Охоронна зона навколо (вздовж) об'єкта енергетичної системи	обмеження (обтяження) згідно додатку №6 до порядку ведення Державного земельного кадастру затвердженого Постановою КМУ №1051 від 17.10.2012 року встановлені.Права суборенди, сервітути не встановлені.	1,5841

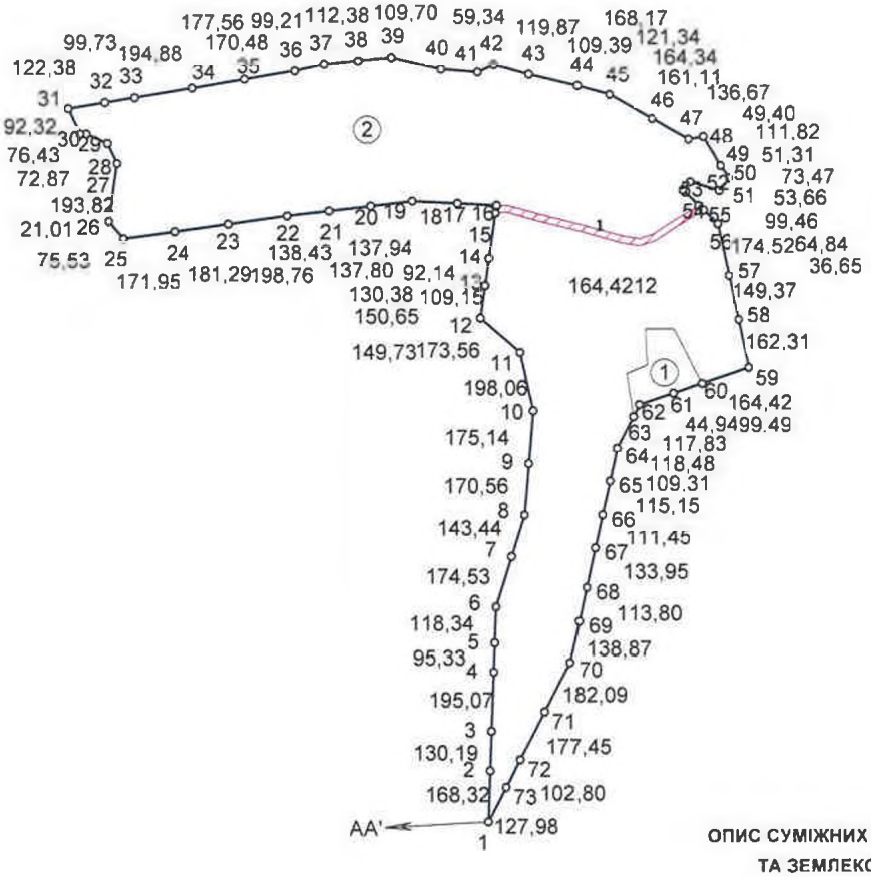

ОПИС СУМІЖНИХ ЗЕМЛЕВЛАСНИКІВ ТА ЗЕМЛЕКОРИСТУВАЧІВ

А(А') землі загального користування (проїзд)

Замовник		**Головне управління Держгеокадастру у Чернігівській області**
Місце розташування зем. ділянки		Чернігівська область, Корюківський район, Охрамієвицька сільська рада
Цільове призначення	Категорія земель	землі лісогосподарського призначення (700)
	Вид використання	землі запасу
	Код використання	16.00

Сертифікований інженер землевпор.		Г.М. Матвійчук	Технічна документація із землеустрою щодо інвентаризації земель	Масштаб	Лист	Листів
				1:25000	1	1
Сертифікований інженер-геодезист		О.П. Монько	План зон обмежень на земельну ділянку	Товариство з обмеженою відповідальністю "КИЇВЗЕМ" 2020		

АКТ

перенесеня в натуру (на місцевість) меж охоронних зон, зон санітарної охорони, санітарно-захисних зон і зон особливого використання земель за їх наявності

№____від «___»_____2020р. Охрамієвицька сільська рада

Даний акт засвідчує, що на земельній ділянці, яка знаходиться за межами населеного пункту Охрамієвицької сільської ради, площею 46.7425 га, наданої Головне управління Держгеокадастру у Чернігівській області землі запасу

проходять межі (у разі відсутності ставиться "-"):

1. Охоронні зони: охоронна зона навколо (вздовж) об'єкта енергетичної системи (01.05) площею 1.0469 га
2. Зони санітарної охорони: -
3. Санітарно-захисні зони: -
4. Зони особливого режиму використання земель: -
5. Водоохоронні обмеження: -
6. Інші обмеження: -
7. Земельні сервітути: -
8. Право користування чужою земельною ділянкою для забудови (суперфіцій): -
9. Право користування чужою земельною ділянкою для сільськогосподарських потреб (емфітевзис): -
10. Території та об'єкти природно-заповідного фонду: -

Розміри та місцезнаходження охоронних зон показано на плані зон обмежень на земельну ділянку, що додається.

Виконавець робіт _____ О.П. Монько

Начальник Головного управління
Держгеокадастру у Чернігівській області _____ О.М. Старченко

Власники суміжних земельних ділянок _____

ПЛАН ЗОН ОБМЕЖЕНЬ НА ЗЕМЕЛЬНУ ДІЛЯНКУ



Кадастровий номер 7422486000:00:000:

ПЕРЕЛІК ОБМЕЖЕНЬ У ВИКОРИСТАННІ ЗЕМЕЛЬНОЇ ДІЛЯНКИ

№ п/п	Код обмеження	Назва обмеження	Основні законодавчі акти	Площа, га
1	01.05	Охоронна зона навколо (вздовж) об'єкта енергетичної системи, Охоронна зона навколо (вздовж) об'єкта енергетичної системи	обмеження (обтяження) згідно додатку №6 до порядку ведення Державного земельного кадастру затвердженого Постановою КМУ №1051 від 17.10.2012 року встановлені.Права суборенди, сервітути не встановлені.	0,7234
2	01.05	Охоронна зона навколо (вздовж) об'єкта енергетичної системи, Охоронна зона навколо (вздовж) об'єкта енергетичної системи	обмеження (обтяження) згідно додатку №6 до порядку ведення Державного земельного кадастру затвердженого Постановою КМУ №1051 від 17.10.2012 року встановлені.Права суборенди, сервітути не встановлені.	0,3235

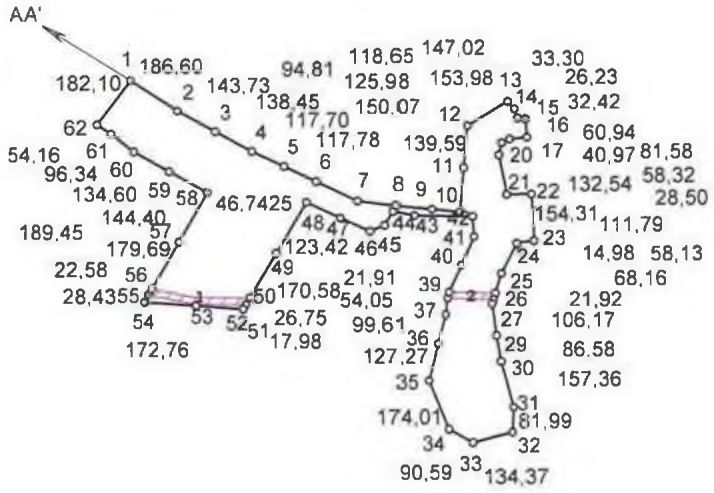

ПОКОНТУРНА ЕКСПЛІКАЦІЯ ЗЕМЕЛЬНИХ УГІДЬ

№	Код угіддя	Назва угіддя	Площа (га)
		Усього земель	46,7425
1	005.04	Інші лісовкриті площі	46,7425

ОПИС СУМІЖНИХ ЗЕМЛЕВЛАСНИКІВ ТА ЗЕМЛЕКОРИСТУВАЧІВ

АА' землі загального користування (проїзд)

Замовник		**Головне управління Держгеокадастру у Чернігівській області**
Місце розташування зем. ділянки		Чернігівська область, Корюківський район, Охрамієвицька сільська рада
Цільове призначення	Категорія земель	землі лісогосподарського призначення (700)
	Вид використання	землі запасу
	Код використання	16.00

Сертифікований інженер землевпор.		Г.М. Матвійчук	Технічна документація із землеустрою щодо інвентаризації земель 43361798	Масштаб	Лист	Листів
				1:25000	1	1
Сертифікований інженер-геодезист		О.П. Монько	План зон обмежень на земельну ділянку	Товариство з обмеженою відповідальністю "КИЇВЗЕМ" 2020		

АКТ

перенесеня в натуру (на місцевість) меж охоронних зон, зон санітарної охорони, санітарно-захисних зон і зон особливого використання земель за їх наявності

№____від «___»_____2020р. Охрамієвицька сільська рада

Даний акт засвідчує, що на земельній ділянці, яка знаходиться за межами населеного пункту Охрамієвицької сільської ради, площею 147.6253 га, наданої Головне управління Держгеокадастру у Чернігівській області землі запасу

проходять межі (у разі відсутності ставиться "-"):

1. Охоронні зони: -
2. Зони санітарної охорони: -
3. Санітарно-захисні зони: -
4. Зони особливого режиму використання земель: -
5. Водоохоронні обмеження: прибережна захисна смуга вздовж річок, навколо водойм та на островах (05.02) площею 0.1442 га
6. Інші обмеження: -
7. Земельні сервітути: -
8. Право користування чужою земельною ділянкою для забудови (суперфіцій): -
9. Право користування чужою земельною ділянкою для сільськогосподарських потреб (емфітевзис): -
10. Території та об'єкти природно-заповідного фонду: -

Розміри та місцезнаходження охоронних зон показано на плані зон обмежень на земельну ділянку, що додається.

Виконавець робіт _____ О.П. Монько

Начальник Головного управління
Держгеокадастру у Чернігівській області _____ О.М. Старченко

Власники суміжних земельних ділянок _____

ПЛАН ЗОН ОБМЕЖЕНЬ НА ЗЕМЕЛЬНУ ДІЛЯНКУ



Кадастровий номер 7422486000:00:000:

ПЕРЕЛІК ОБМЕЖЕНЬ У ВИКОРИСТАННІ ЗЕМЕЛЬНОЇ ДІЛЯНКИ

№ п/п	Код обмеження	Назва обмеження	Основні законодавчі акти	Площа, га
1	05.02	Прибережні захисні смуги вздовж річок, навколо водойм та на островах, Прибережна захисна смуга	обмеження (обтяження) згідно додатку №6 до порядку ведення Державного земельного кадастру затвердженого Постановою КМУ №1051 від 17.10.2012 року встановлені.Права суборенди, сервітути не встановлені.	0,1442

ЕКСПЛІКАЦІЯ ЗЕМЕЛЬНИХ УГІДЬ

Усього земель (гектарів)	Земельні лісові ділянки не вкриті лісовою рослинністю	Інші лісовкриті площі
Група	005	005
Підгрупа	02	04
Площа земельної ділянки: 147.6253	7.9086	139.7167
в т.ч. в зоні дії обмежень: 0.1442	0	0.1442

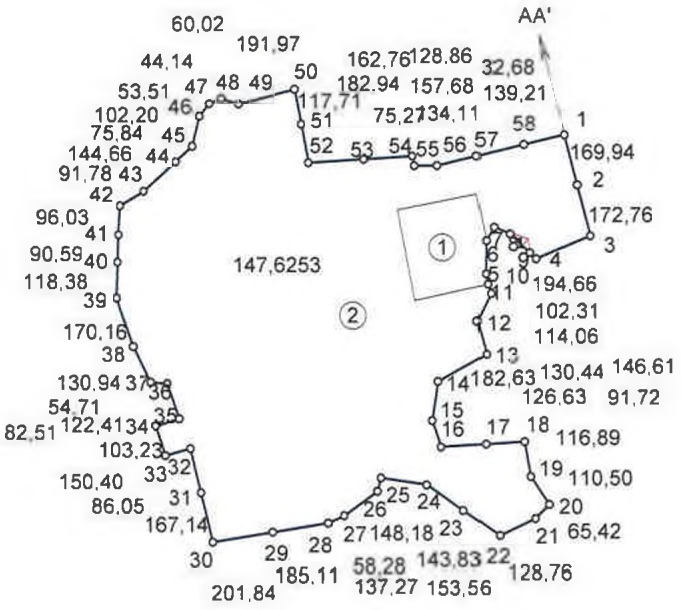

ОПИС СУМІЖНИХ ЗЕМЛЕВЛАСНИКІВ ТА ЗЕМЛЕКОРИСТУВАЧІВ

AA' землі загального користування (проїзд)

Замовник		**Головне управління Держгеокадастру у Чернігівській області**
Місце розташування зем. ділянки		Чернігівська область, Корюківський район, Охрамієвицька сільська рада
Цільове призначення	Категорія земель	землі лісогосподарського призначення (700)
	Вид використання	землі запасу
	Код використання	16.00

Сертифікований інженер-землевпор.		Г.М. Матвійчук	Технічна документація із землеустрою щодо інвентаризації земель	Масштаб	Лист	Листів
				1:25000	1	1
Сертифікований інженер-геодезист		О.П. Монько	План зон обмежень на земельну ділянку	Товариство з обмеженою відповідальністю "КИЇВЗЕМ" 2020		

АКТ

перенесеня в натуру (на місцевість) меж охоронних зон, зон санітарної охорони, санітарно-захисних зон і зон особливого використання земель за їх наявності

№____від «___»_____2020р. Охрамієвицька сільська рада

Даний акт засвідчує, що на земельній ділянці, яка знаходиться за межами населеного пункту Охрамієвицької сільської ради, площею 187.3572 га, наданої Головне управління Держгеокадастру у Чернігівській області землі запасу

проходять межі (у разі відсутності ставиться "-"):

1. Охоронні зони: -
2. Зони санітарної охорони: -
3. Санітарно-захисні зони: -
4. Зони особливого режиму використання земель: -
5. Водоохоронні обмеження: прибережна захисна смуга вздовж річок, навколо водойм та на островах (05.02) площею 9.2591 га
6. Інші обмеження: -
7. Земельні сервітути: -
8. Право користування чужою земельною ділянкою для забудови (суперфіцій): -
9. Право користування чужою земельною ділянкою для сільськогосподарських потреб (емфітевзис): -
10. Території та об'єкти природно-заповідного фонду: -

Розміри та місцезнаходження охоронних зон показано на плані зон обмежень на земельну ділянку, що додається.

Виконавець робіт _____ О.П. Монько

Начальник Головного управління
Держгеокадастру у Чернігівській області _____ О.М. Старченко

Власники суміжних земельних ділянок _____

ПЛАН ЗОН ОБМЕЖЕНЬ НА ЗЕМЕЛЬНУ ДІЛЯНКУ

Кадастровий номер 7422486000:00:000:



ПЕРЕЛІК ОБМЕЖЕНЬ У ВИКОРИСТАННІ ЗЕМЕЛЬНОЇ ДІЛЯНКИ

№ п/п	Код обмеження	Назва обмеження	Основні законодавчі акти	Площа, га
1	05.02	Прибережні захисні смуги вздовж річок, навколо водойм та на островах, Прибережня захисна смуга	обмеження (обтяження) згідно додатку №6 до порядку ведення Державного земельного кадастру затвердженого Постановою КМУ №1051 від 17.10.2012 року встановлені.Права суборенди, сервітути не встановлені.	9,2591

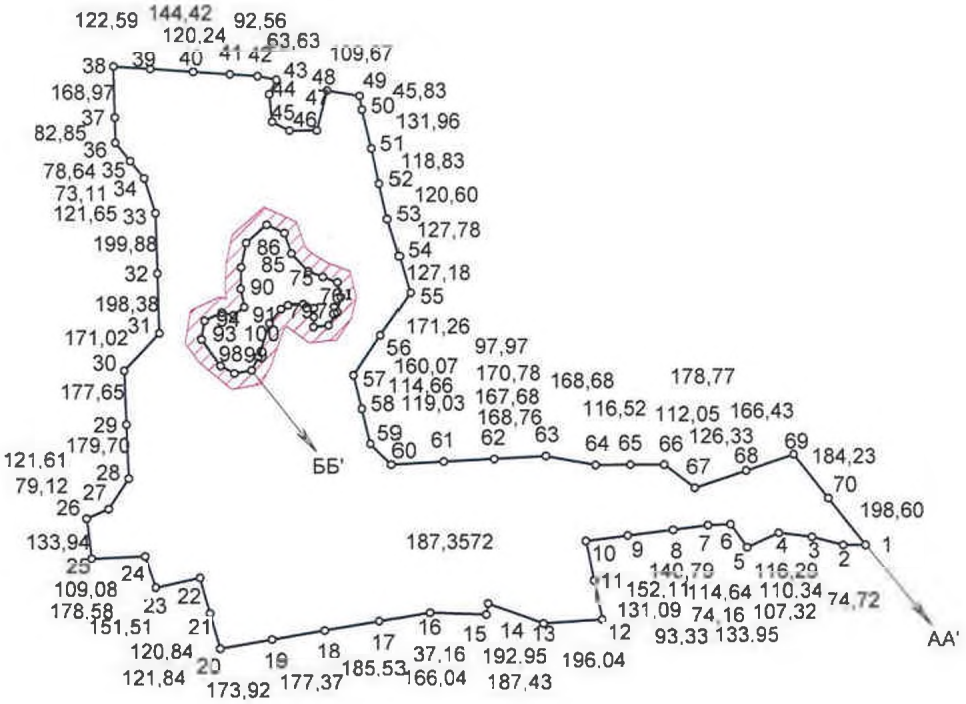

ПОКОНТУРНА ЕКСПЛІКАЦІЯ ЗЕМЕЛЬНИХ УГІДЬ

№	Код угіддя	Назва угіддя	Площа (га)
		Усього земель	187,3572
1	005.04	Інші лісовкриті площі	187,3572

ОПИС СУМІЖНИХ ЗЕМЛЕВЛАСНИКІВ ТА ЗЕМЛЕКОРИСТУВАЧІВ

А(А') землі загального користування (проїзд)
Б(Б') землі Охрамієвицької сільської ради

Замовник		**Головне управління Держгеокадастру у Чернігівській області**
Місце розташування зем. ділянки		Чернігівська область, Корюківський район, Охрамієвицька сільська рада
Цільове призначення	Категорія земель	землі лісогосподарського призначення (700)
	Вид використання	землі запасу
	Код використання	16.00

Сертифікований інженер-землевпор.		Г.М. Матвійчук	Технічна документація із землеустрою щодо інвентаризації земель	Масштаб	Лист	Листів
				1:25000	1	1
Сертифікований інженер-геодезист		О.П. Монько	План зон обмежень на земельну ділянку	Товариство з обмеженою відповідальністю "КИЇВЗЕМ" 2020		

А К Т
прийому-передачі межових знаків на зберігання

Охрамієвицька сільська рада "___"_____20__р.
(назва населеного пункту)

Ми, що нижче підписалися:

1. Виконавець - представник ТОВ "КИЇВЗЕМ" - О.П. Монько

2. Землекористувач — Головне управління Держгеокадастру у Чернігівській області

склали цей акт про таке:

1. Межі земельної ділянки з кадастровим номером , яка знаходиться на території Охрамієвицької сільської ради Корюківського району Чернігівської області площею 136, 5975 га, що інвентаризується, закріпленні в натурі (на місцевості) межовими знаками встановленого зразка у кількості 39 шт. Схема прив`язки межових знаків до об'єктів і контурів місцевості/абриси(кроки) додається.

2. Власник земельної ділянки претензій щодо меж та конфігурації земельної ділянки не має.

3. Власниками суміжних земельних ділянок претензій до існуючих меж не заявлено.

4. Межові знаки пред`явлені та передані на зберігання Замовнику, який про адміністративну відповідальність за знищення межових знаків згідно з пунктом "е" частини першої статті 211 Земельного кодексу України та статті 56 Кодексу України про адміністративні правопорушення ознайомлений.

5. Цей акт складений у трьох примірниках, один з яких додається до технічної документації, другий передається виконавцю робіт, третій - землекористувачу земельної ділянки.

Виконавець робіт _____ О.П. Монько
(підпис)

Начальник Головного управління Держгеокадастру у Чернігівській області _____ О.М. Старченко
(підпис)

Власники суміжних земельних ділянок _____ _____
(підпис) (ініціали та прізвище)

АБРИС

зовнішніх меж землекористування



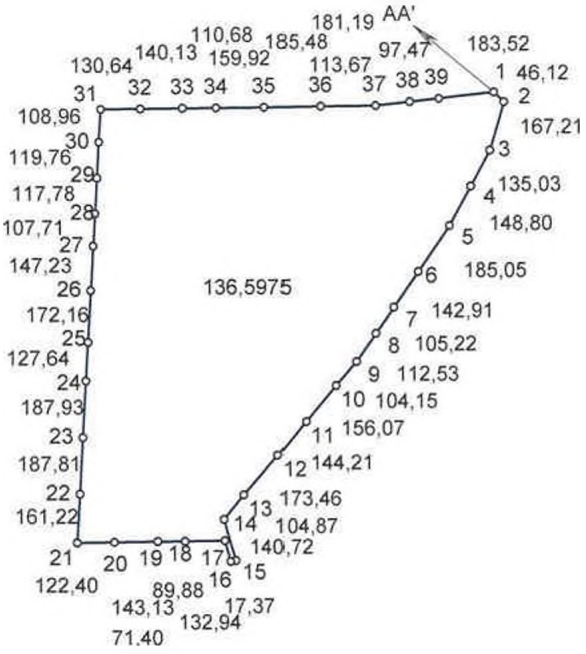

ОПИС СУМІЖНИХ ЗЕМЛЕВЛАСНИКІВ
ТА ЗЕМЛЕКОРИСТУВАЧІВ

АА' землі Охрамієвицької сільської ради

Виконав О.П. Монько

СХЕМА

прив'язки межових знаків до об'єктів і контурів місцевості

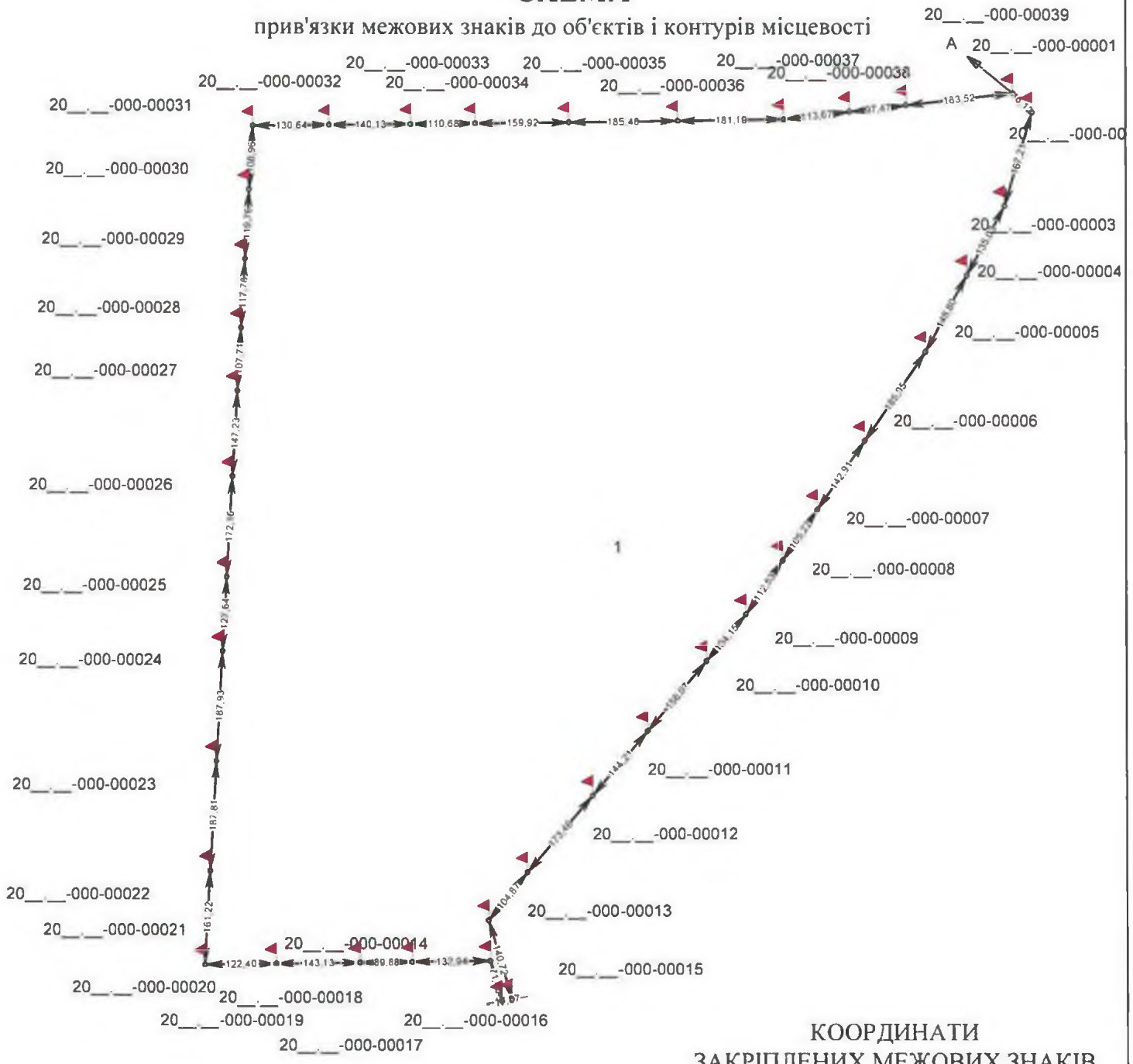

КООРДИНАТИ ЗАКРІПЛЕНИХ МЕЖОВИХ ЗНАКІВ

№п/п	X	Y
20__.__-000-00001	5738310.916	4289058.060
20__.__-000-00002	5738278.315	4289000.665
20__.__-000-00003	5738117.745	4288944.048
20__.__-000-00004	5737999.040	4288879.682
20__.__-000-00005	5737868.230	4288808.753
20__.__-000-00006	5737715.617	4288603.809
20__.__-000-00007	5737566.113	4288722.764
20__.__-000-00008	5737511.448	4288663.090
20__.__-000-00009	5737418.768	4288599.275
20__.__-000-00010	5737336.935	4288532.364
20__.__-000-00011	5737219.305	4288432.147
20__.__-000-00012	5737108.767	4288339.529
20__.__-000-00013	5736977.203	4288226.481
20__.__-000-00014	5736895.450	4288160.793
20__.__-000-00015	5736760.191	4288199.626
20__.__-000-00016	5736757.139	4288182.526
20__.__-000-00017	5736825.878	4288163.220
20__.__-000-00018	5736823.837	4288030.293
20__.__-000-00019	5736822.458	4287940.425
20__.__-000-00020	5736820.261	4287797.313
20__.__-000-00021	5736818.382	4287674.926
20__.__-000-00022	5736979.330	4287684.238
20__.__-000-00023	5737166.822	4287695.084
20__.__-000-00024	5737354.440	4287706.937
20__.__-000-00025	5737461.865	4287713.308
20__.__-000-00026	5737653.733	4287723.250
20__.__-000-00027	5737600.716	4287731.752
20__.__-000-00028	5737908.242	4287737.972
20__.__-000-00029	5738025.823	4287744.773
20__.__-000-00030	5738145.383	4287751.689
20__.__-000-00031	5738254.165	4287757.982
20__.__-000-00032	5738255.891	4287886.606
20__.__-000-00033	5738257.742	4288028.725
20__.__-000-00034	5738259.205	4288139.393
20__.__-000-00035	5738261.317	4288299.304
20__.__-000-00036	5738263.768	4288484.771
20__.__-000-00037	5738266.162	4288665.950
20__.__-000-00038	5738270.051	4288778.882
20__.__-000-00039	5738290.105	4288875.728

Масштаб 1 : 10000

Схему прив'язки/ абрис склав: Виконавець _____ Монько О.П.

С П И С О К
межових знаків, переданих на зберігання

№ з/п	Номер знака	Абрис та опис місцезнаходження межового знака
1	20__.__-000-00001	Межовий знак(вид другий - металева труба) закріплений у північно-східній частині межі земельної ділянки на відстані 183,52 та 46,12 метрів від межових знаків №20__.__-000-00039 та №20__.__-000-00002 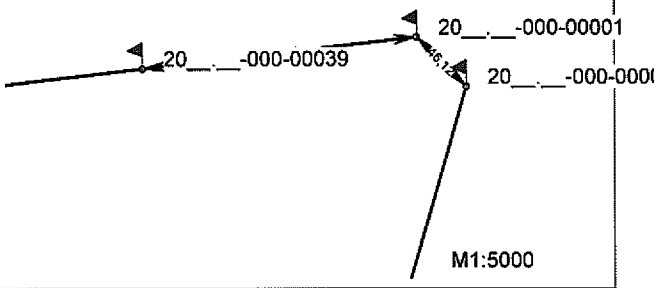
2	20__.__-000-00002	Межовий знак(вид другий - металева труба) закріплений у північно-східній частині межі земельної ділянки на відстані 46,12 та 167,21 метрів від межових знаків №20__.__-000-00001 та №20__.__-000-00003 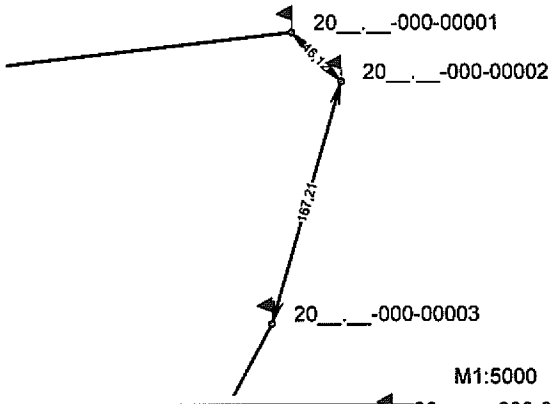
3	20__.__-000-00003	Межовий знак(вид другий - металева труба) закріплений у північно-східній частині межі земельної ділянки на відстані 167,21 та 135,03 метрів від межових знаків №20__.__-000-00002 та №20__.__-000-00004 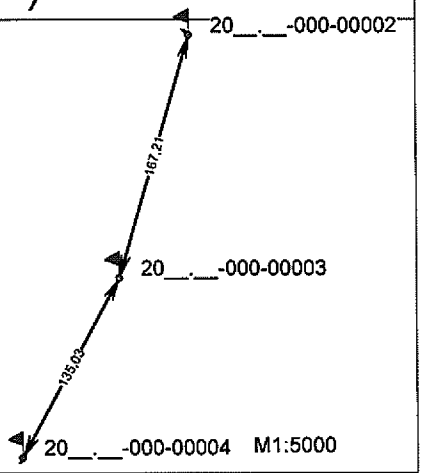
4	20__.__-000-00004	Межовий знак(вид другий - металева труба) закріплений у північно-східній частині межі земельної ділянки на відстані 135,03 та 148,80 метрів від межових знаків №20__.__-000-00003 та №20__.__-000-00005 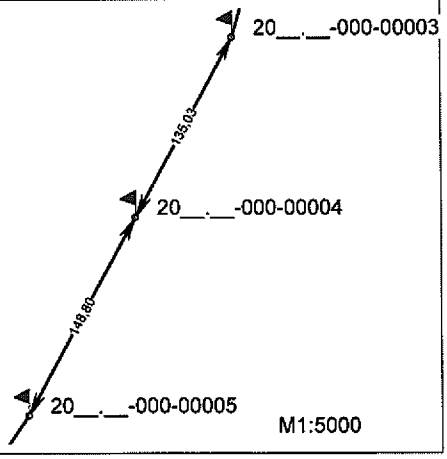

№ з/п	Номер знака	Абрис та опис місцезнаходження межового знака
5	20__.__-000-00005	Межовий знак(вид другий - металева труба) закріплений у північно-східній частині межі земельної ділянки на відстані 148,80 та 185,05 метрів від межових знаків №20__.__-000-00004 та №20__.__-000-00006 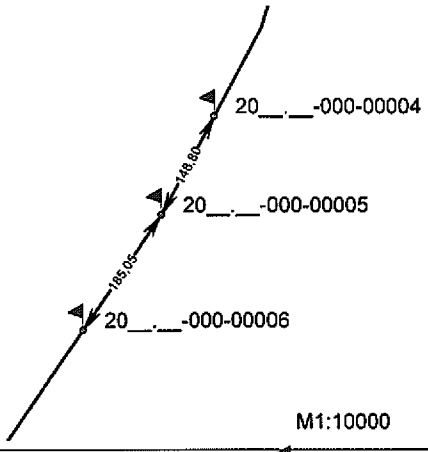
6	20__.__-000-00006	Межовий знак(вид другий - металева труба) закріплений у північно-східній частині межі земельної ділянки на відстані 185,05 та 142,91 метрів від межових знаків №20__.__-000-00005 та №20__.__-000-00007 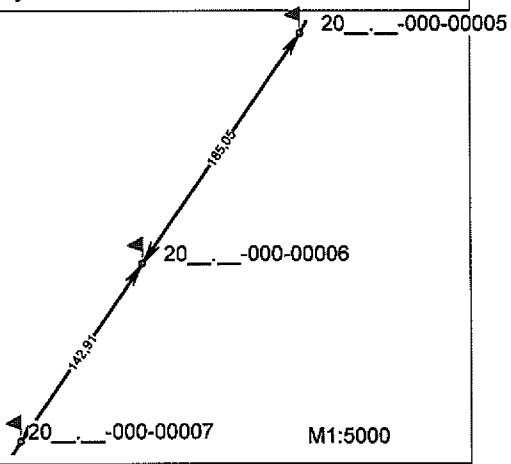
7	20__.__-000-00007	Межовий знак(вид другий - металева труба) закріплений у східній частині межі земельної ділянки на відстані 142,91 та 105,22 метрів від межових знаків №20__.__-000-00006 та №20__.__-000-00008 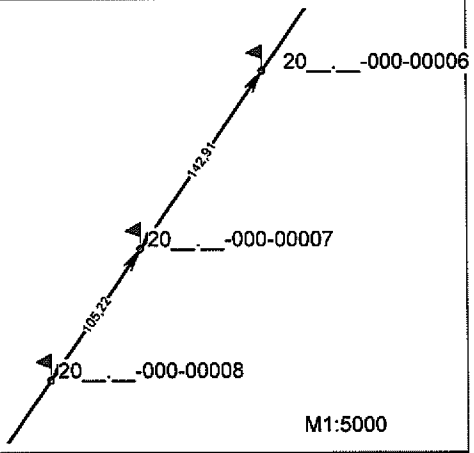
8	20__.__-000-00008	Межовий знак(вид другий - металева труба) закріплений у східній частині межі земельної ділянки на відстані 105,22 та 112,53 метрів від межових знаків №20__.__-000-00007 та №20__.__-000-00009 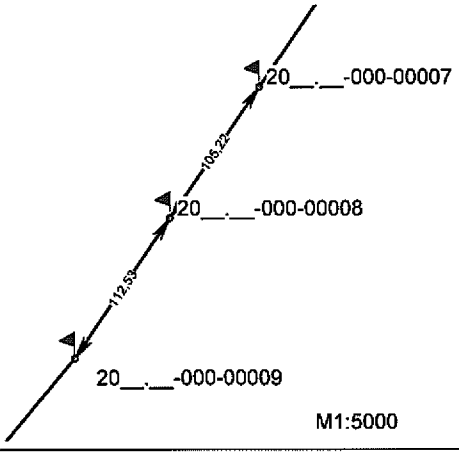

№ з/п	Номер знака	Абрис та опис місцезнаходження межового знака
9	20__.__-000-00009	Межовий знак(вид другий - металева труба) закріплений у південно-східній частині межі земельної ділянки на відстані 112,53 та 104,15 метрів від межових знаків №20__.__-000-00008 та №20__.__-000-00010 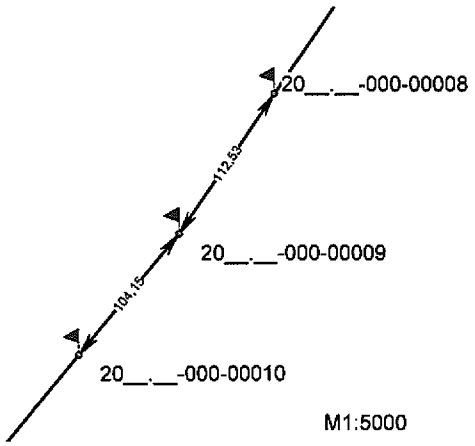
10	20__.__-000-00010	Межовий знак(вид другий - металева труба) закріплений у південно-східній частині межі земельної ділянки на відстані 104,15 та 156,07 метрів від межових знаків №20__.__-000-00009 та №20__.__-000-00011 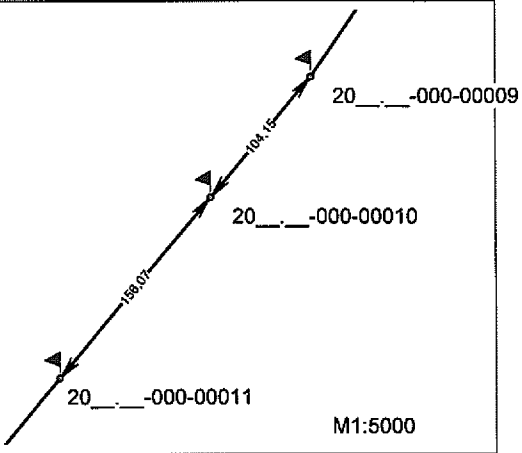
11	20__.__-000-00011	Межовий знак(вид другий - металева труба) закріплений у південній частині межі земельної ділянки на відстані 156,07 та 144,21 метрів від межових знаків №20__.__-000-00010 та №20__.__-000-00012 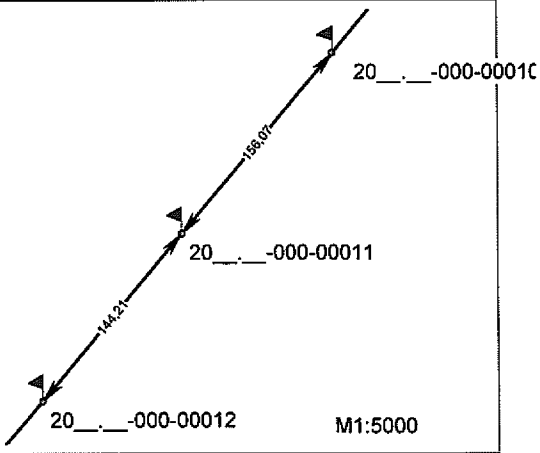
12	20__.__-000-00012	Межовий знак(вид другий - металева труба) закріплений у південній частині межі земельної ділянки на відстані 144,21 та 173,46 метрів від межових знаків №20__.__-000-00011 та №20__.__-000-00013 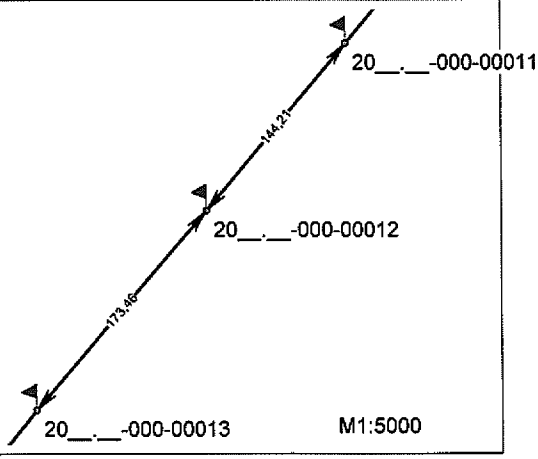

№ з/п	Номер знака	Абрис та опис місцезнаходження межового знака
13	20__.__-000-00013	Межовий знак(вид другий - металева труба) закріплений у південній частині межі земельної ділянки на відстані 173,46 та 104,87 метрів від межових знаків №20__.__-000-00012 та №20__.__-000-00014 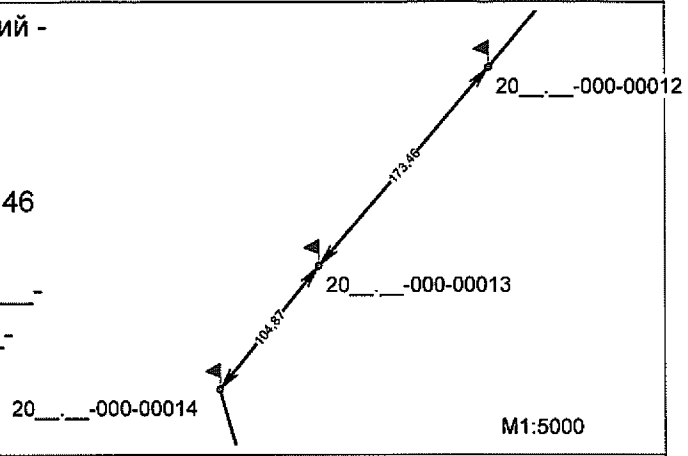
14	20__.__-000-00014	Межовий знак(вид другий - металева труба) закріплений у південно-західній частині межі земельної ділянки на відстані 104,87 та 140,72 метрів від межових знаків №20__.__-000-00013 та №20__.__-000-00015 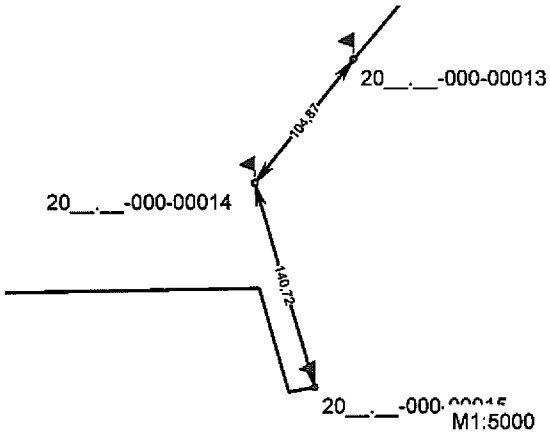
15	20__.__-000-00015	Межовий знак(вид другий - металева труба) закріплений у південній частині межі земельної ділянки на відстані 140,72 та 17,37 метрів від межових знаків №20__.__-000-00014 та №20__.__-000-00016 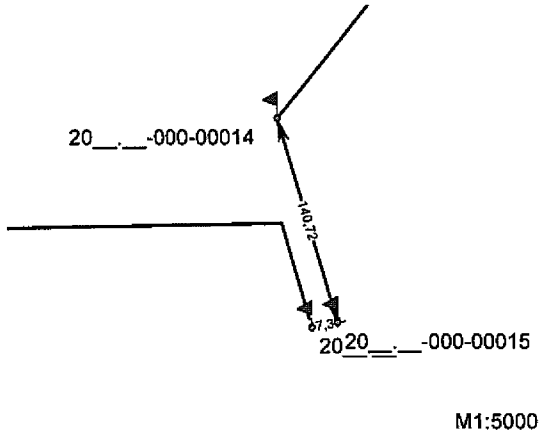
16	20__.__-000-00016	Межовий знак(вид другий - металева труба) закріплений у південній частині межі земельної ділянки на відстані 17,37 та 71,40 метрів від межових знаків №20__.__-000-00015 та №20__.__-000-00017 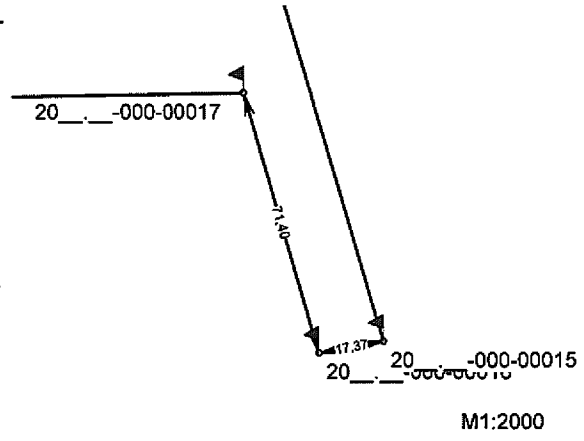

№ з/п	Номер знака	Абрис та опис місцезнаходження межового знака
21	20__.__-000-00021	Межовий знак(вид другий - металева труба) закріплений у південно-західній частині межі земельної ділянки на відстані 122,40 та 161,22 метрів від межових знаків №20__.__-000-00020 та №20__.__-000-00022 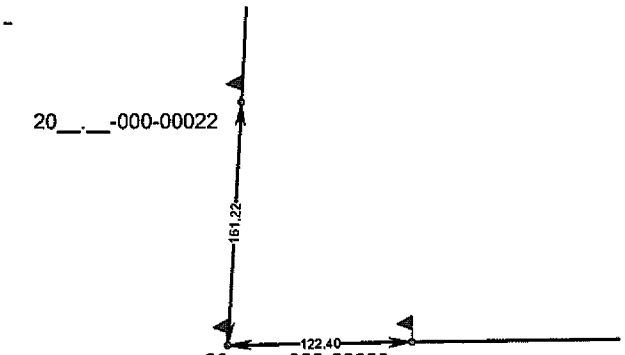 М1:5000
22	20__.__-000-00022	Межовий знак(вид другий - металева труба) закріплений у південно-західній частині межі земельної ділянки на відстані 161,22 та 187,81 метрів від межових знаків №20__.__-000-00021 та №20__.__-000-00023 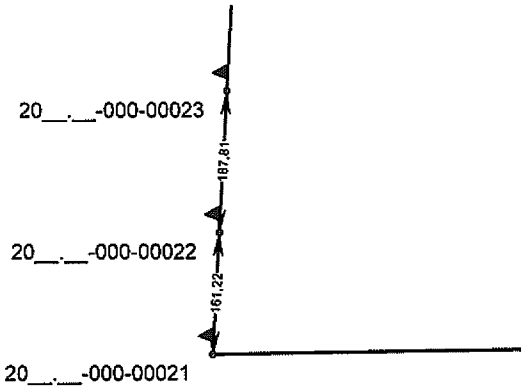 М1:10000
23	20__.__-000-00023	Межовий знак(вид другий - металева труба) закріплений у південно-західній частині межі земельної ділянки на відстані 187,81 та 187,93 метрів від межових знаків №20__.__-000-00022 та №20__.__-000-00024 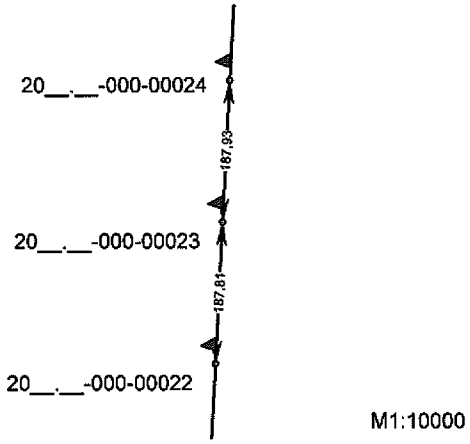 М1:10000
24	20__.__-000-00024	Межовий знак(вид другий - металева труба) закріплений у західній частині межі земельної ділянки на відстані 187,93 та 127,64 метрів від межових знаків №20__.__-000-00023 та №20__.__-000-00025 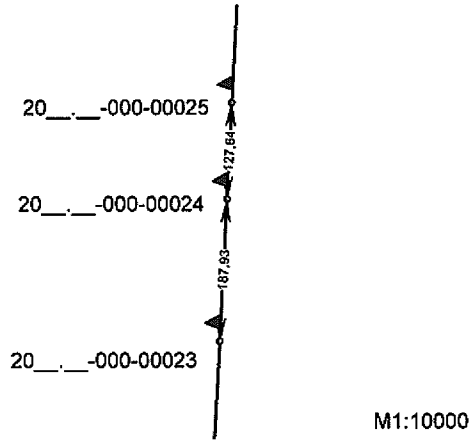 М1:10000

№ з/п	Номер знака	Абрис та опис місцезнаходження межового знака
25	20__.__-000-00025	Межовий знак(вид другий - металева труба) закріплений у західній частині межі земельної ділянки на відстані 127,64 та 172,16 метрів від межових знаків №20__.__-000-00024 та №20__.__-000-00026 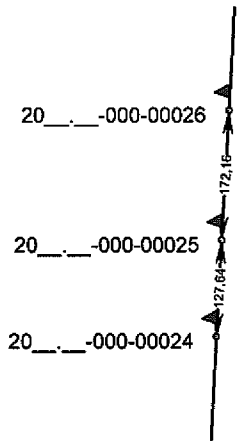 М1:10000
26	20__.__-000-00026	Межовий знак(вид другий - металева труба) закріплений у західній частині межі земельної ділянки на відстані 172,16 та 147,23 метрів від межових знаків №20__.__-000-00025 та №20__.__-000-00027 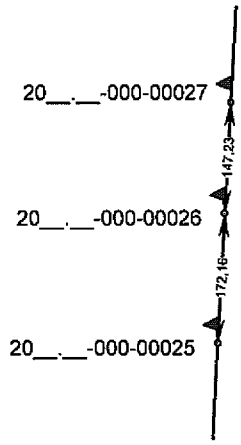 М1:10000
27	20__.__-000-00027	Межовий знак(вид другий - металева труба) закріплений у північно-західній частині межі земельної ділянки на відстані 147,23 та 107,71 метрів від межових знаків №20__.__-000-00026 та №20__.__-000-00028 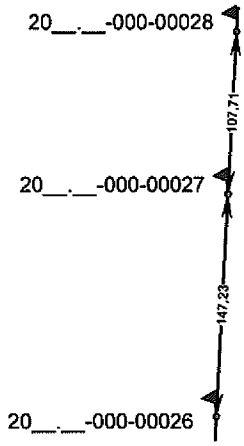 М1:5000
28	20__.__-000-00028	Межовий знак(вид другий - металева труба) закріплений у північно-західній частині межі земельної ділянки на відстані 107,71 та 117,78 метрів від межових знаків №20__.__-000-00027 та №20__.__-000-00029 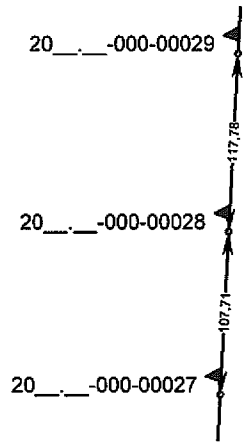 М1:5000

№ з/п	Номер знака	Абрис та опис місцезнаходження межового знака
29	20__.__-000-00029	Межовий знак(вид другий - металева труба) закріплений у північно-західній частині межі земельної ділянки на відстані 117,78 та 119,76 метрів від межових знаків №20__.__-000-00028 та №20__.__-000-00030 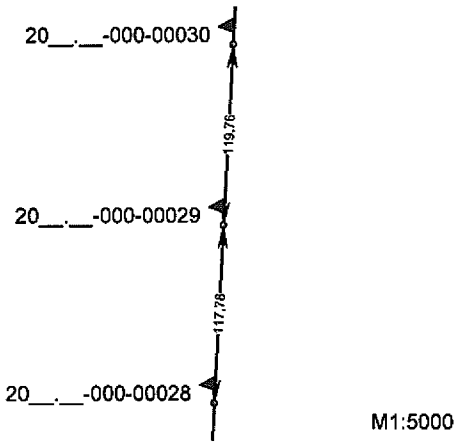
30	20__.__-000-00030	Межовий знак(вид другий - металева труба) закріплений у північно-західній частині межі земельної ділянки на відстані 119,76 та 108,96 метрів від межових знаків №20__.__-000-00029 та №20__.__-000-00031 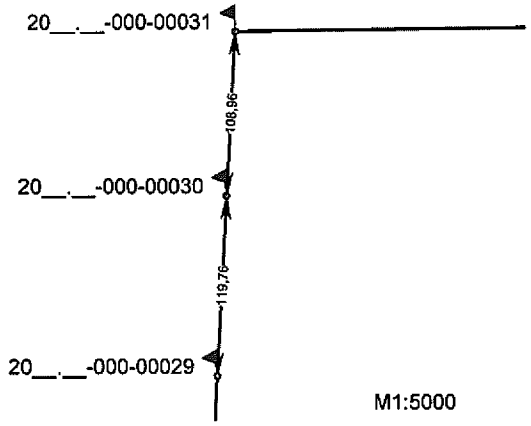
31	20__.__-000-00031	Межовий знак(вид другий - металева труба) закріплений у північно-західній частині межі земельної ділянки на відстані 108,96 та 130,64 метрів від межових знаків №20__.__-000-00030 та №20__.__-000-00032 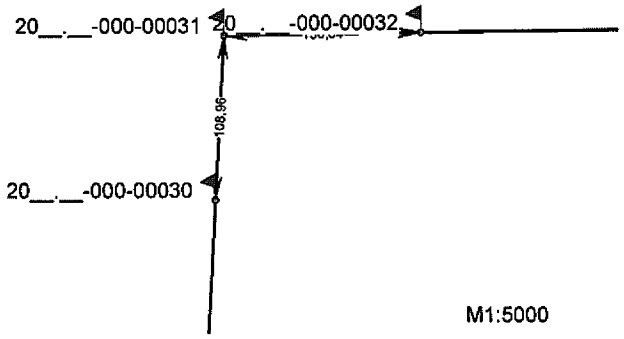
32	20__.__-000-00032	Межовий знак(вид другий - металева труба) закріплений у північно-західній частині межі земельної ділянки на відстані 130,64 та 140,13 метрів від межових знаків №20__.__-000-00031 та №20__.__-000-00033 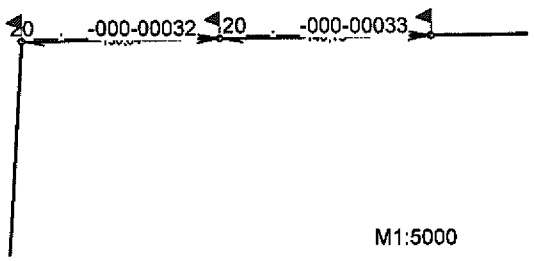

№ з/п	Номер знака	Абрис та опис місцезнаходження межового знака
33	20__.__-000-00033	Межовий знак(вид другий - металева труба) закріплений у північно-західній частині межі земельної ділянки на відстані 140,13 та 110,68 метрів від межових знаків №20__.__-000-00032 та №20__.__-000-00034 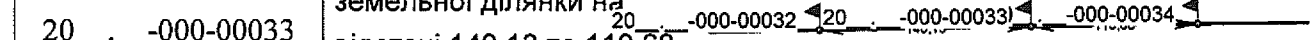 М1:5000
34	20__.__-000-00034	Межовий знак(вид другий - металева труба) закріплений у північно-західній частині межі земельної ділянки на відстані 110,68 та 159,92 метрів від межових знаків №20__.__-000-00033 та №20__.__-000-00035  М1:5000
35	20__.__-000-00035	Межовий знак(вид другий - металева труба) закріплений у північній частині межі земельної ділянки на відстані 159,92 та 185,48 метрів від межових знаків №20__.__-000-00034 та №20__.__-000-00036 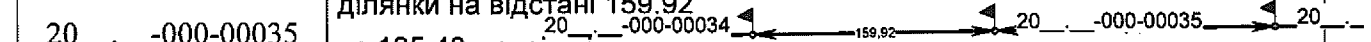 М1:5000
36	20__.__-000-00036	Межовий знак(вид другий - металева труба) закріплений у північній частині межі земельної ділянки на відстані 185,48 та 181,19 метрів від межових знаків №20__.__-000-00035 та №20__.__-000-00037 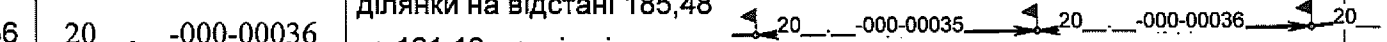 М1:5000

№ з/п	Номер знака	Абрис та опис місцезнаходження межового знака
37	20__.__-000-00037	Межовий знак(вид другий - металева труба) закріплений у північно-східній частині межі земельної ділянки на відстані 181,19 та 113,67 метрів від межових знаків №20__.__-000-00036 та №20__.__-000-00038 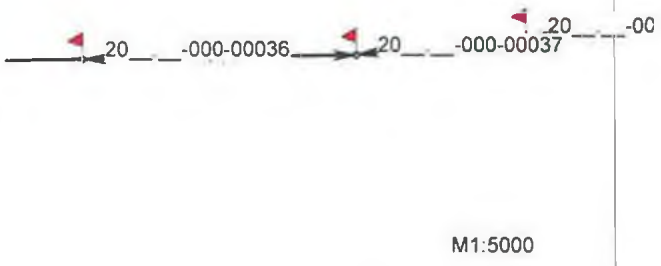 M1:5000
38	20__.__-000-00038	Межовий знак(вид другий - металева труба) закріплений у північно-східній частині межі земельної ділянки на відстані 113,67 та 97,47 метрів від межових знаків №20__.__-000-00037 та №20__.__-000-00039 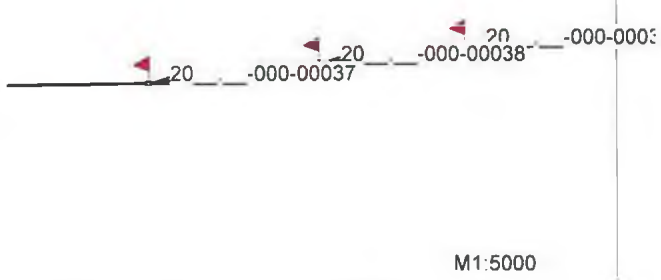 M1:5000
39	20__.__-000-00039	Межовий знак(вид другий - металева труба) закріплений у північно-східній частині межі земельної ділянки на відстані 97,47 та 183,52 метрів від межових знаків №20__.__-000-00038 та №20__.__-000-00001  M1:5000

Здав _____ Монько О.П.
(підпис) (ініціали та прізвище)

Начальник Головного управління Держгеокадастру у Чернігівській області О.М. Старченко
(підпис) (ініціали та прізвище)

Кроки межового знака №20__.__-000-00001 Кадастровий номер земельної ділянки: 7422486000:04:000: Виконавець робіт: ТОВ "КИЇВЗЕМ"	
Межовий знак(вид другий - металева труба) закріплений у північно-східній частині межі земельної ділянки на відстані 183,52 та 46,12 метрів від межових знаків №20__.__-000-00039 та №20__.__-000-00002	Опис місцезнаходження
Видимість на межові знаки №20__.__-000-00039 та №20__.__-000-00002 добра	Видимість на суміжні межові знаки

Кроки межового знака №20__.__-000-00002 Кадастровий номер земельної ділянки: 7422486000:04:000: Виконавець робіт: ТОВ "КИЇВЗЕМ"	
Межовий знак(вид другий - металева труба) закріплений у північно-східній частині межі земельної ділянки на відстані 46,12 та 167,21 метрів від межових знаків №20__.__-000-00001 та №20__.__-000-00003	Опис місцезнаходження
Видимість на межові знаки №20__.__-000-00001 та №20__.__-000-00003 добра	Видимість на суміжні межові знаки

Кроки межового знака №20__.__-000-00003 Кадастровий номер земельної ділянки: 7422486000:04:000: Виконавець робіт: ТОВ "КИЇВЗЕМ"	
Межовий знак(вид другий - металева труба) закріплений у північно-східній частині межі земельної ділянки на відстані 167,21 та 135,03 метрів від межових знаків №20__.__-000-00002 та №20__.__-000-00004	Опис місцезнаходження
Видимість на межові знаки №20__.__-000-00002 та №20__.__-000-00004 добра	Видимість на суміжні межові знаки

Кроки межового знака №20__.__-000-00004 Кадастровий номер земельної ділянки: 7422486000:04:000: Виконавець робіт: ТОВ "КИЇВЗЕМ"	
Межовий знак(вид другий - металева труба) закріплений у північно-східній частині межі земельної ділянки на відстані 135,03 та 148,80 метрів від межових знаків №20__.__-000-00003 та №20__.__-000-00005	Опис місцезнаходження
Видимість на межові знаки №20__.__-000-00003 та №20__.__-000-00005 добра	Видимість на суміжні межові знаки

Склав _____ Монько О.П.
(підпис) (ініціали та прізвище)

Кроки межового знака №20__.__-000-00005	
Кадастровий номер земельної ділянки: 7422486000:04:000:	
Виконавець робіт: ТОВ "КИЇВЗЕМ"	
Межовий знак(вид другий - металева труба) закріплений у північно-східній частині межі земельної ділянки на відстані 148,80 та 185,05 метрів від межових знаків №20__.__-000-00004 та №20__.__-000-00006	Опис місцезнаходження
Видимість на межові знаки №20__.__-000-00004 та №20__.__-000-00006 добра	Видимість на суміжні межові знаки

Кроки межового знака №20__.__-000-00006	
Кадастровий номер земельної ділянки: 7422486000:04:000:	
Виконавець робіт: ТОВ "КИЇВЗЕМ"	
Межовий знак(вид другий - металева труба) закріплений у північно-східній частині межі земельної ділянки на відстані 185,05 та 142,91 метрів від межових знаків №20__.__-000-00005 та №20__.__-000-00007	Опис місцезнаходження
Видимість на межові знаки №20__.__-000-00005 та №20__.__-000-00007 добра	Видимість на суміжні межові знаки

Кроки межового знака №20__.__-000-00007	
Кадастровий номер земельної ділянки: 7422486000:04:000:	
Виконавець робіт: ТОВ "КИЇВЗЕМ"	
Межовий знак(вид другий - металева труба) закріплений у східній частині межі земельної ділянки на відстані 142,91 та 105,22 метрів від межових знаків №20__.__-000-00006 та №20__.__-000-00008	Опис місцезнаходження
Видимість на межові знаки №20__.__-000-00006 та №20__.__-000-00008 добра	Видимість на суміжні межові знаки

Кроки межового знака №20__.__-000-00008	
Кадастровий номер земельної ділянки: 7422486000:04:000:	
Виконавець робіт: ТОВ "КИЇВЗЕМ"	
Межовий знак(вид другий - металева труба) закріплений у східній частині межі земельної ділянки на відстані 105,22 та 112,53 метрів від межових знаків №20__.__-000-00007 та №20__.__-000-00009	Опис місцезнаходження
Видимість на межові знаки №20__.__-000-00007 та №20__.__-000-00009 добра	Видимість на суміжні межові знаки

Склав _____ Монько О.П.
(підпис) (ініціали та прізвище)

Кроки межового знака №20__.__-000-00013	
Кадастровий номер земельної ділянки: 7422486000:04:000:	
Виконавець робіт: ТОВ "КИЇВЗЕМ"	
Межовий знак(вид другий - металева труба) закріплений у південній частині межі земельної ділянки на відстані 173,46 та 104, 87 метрів від межових знаків №20__.__-000-00012 та №20__.__-000-00014	Опис місцезнаходження
Видимість на межові знаки №20__.__-000-00012 та №20__.__-000-00014 добра	Видимість на суміжні межові знаки

Кроки межового знака №20__.__-000-00014	
Кадастровий номер земельної ділянки: 7422486000:04:000:	
Виконавець робіт: ТОВ "КИЇВЗЕМ"	
Межовий знак(вид другий - металева труба) закріплений у південно-західній частині межі земельної ділянки на відстані 104, 87 та 140,72 метрів від межових знаків №20__.__-000-00013 та №20__.__-000-00015	Опис місцезнаходження
Видимість на межові знаки №20__.__-000-00013 та №20__.__-000-00015 добра	Видимість на суміжні межові знаки

Кроки межового знака №20__.__-000-00015	
Кадастровий номер земельної ділянки: 7422486000:04:000:	
Виконавець робіт: ТОВ "КИЇВЗЕМ"	
Межовий знак(вид другий - металева труба) закріплений у південній частині межі земельної ділянки на відстані 140,72 та 17, 37 метрів від межових знаків №20__.__-000-00014 та №20__.__-000-00016	Опис місцезнаходження
Видимість на межові знаки №20__.__-000-00014 та №20__.__-000-00016 добра	Видимість на суміжні межові знаки

Кроки межового знака №20__.__-000-00016	
Кадастровий номер земельної ділянки: 7422486000:04:000:	
Виконавець робіт: ТОВ "КИЇВЗЕМ"	
Межовий знак(вид другий - металева труба) закріплений у південній частині межі земельної ділянки на відстані 17,37 та 71, 40 метрів від межових знаків №20__.__-000-00015 та №20__.__-000-00017	Опис місцезнаходження
Видимість на межові знаки №20__.__-000-00015 та №20__.__-000-00017 добра	Видимість на суміжні межові знаки

Склав _____ Монько О.П.
(підпис) (ініціали та прізвище)

Кроки межового знака №20__.__-000-00017	
Кадастровий номер земельної ділянки: 7422486000:04:000:	
Виконавець робіт: ТОВ "КИЇВЗЕМ"	
Межовий знак(вид другий - металева труба) закріплений у південно-західній частині межі земельної ділянки на відстані 71,40 та 132,94 метрів від межових знаків №20__.__-000-00016 та №20__.__-000-00018	Опис місцезнаходження
Видимість на межові знаки №20__.__-000-00016 та №20__.__-000-00018 добра	Видимість на суміжні межові знаки

Кроки межового знака №20__.__-000-00018	
Кадастровий номер земельної ділянки: 7422486000:04:000:	
Виконавець робіт: ТОВ "КИЇВЗЕМ"	
Межовий знак(вид другий - металева труба) закріплений у південно-західній частині межі земельної ділянки на відстані 132, 94 та 89,88 метрів від межових знаків №20__.__-000-00017 та №20__.__-000-00019	Опис місцезнаходження
Видимість на межові знаки №20__.__-000-00017 та №20__.__-000-00019 добра	Видимість на суміжні межові знаки

Кроки межового знака №20__.__-000-00019	
Кадастровий номер земельної ділянки: 7422486000:04:000:	
Виконавець робіт: ТОВ "КИЇВЗЕМ"	
Межовий знак(вид другий - металева труба) закріплений у південно-західній частині межі земельної ділянки на відстані 89,88 та 143,13 метрів від межових знаків №20__.__-000-00018 та №20__.__-000-00020	Опис місцезнаходження
Видимість на межові знаки №20__.__-000-00018 та №20__.__-000-00020 добра	Видимість на суміжні межові знаки

Кроки межового знака №20__.__-000-00020	
Кадастровий номер земельної ділянки: 7422486000:04:000:	
Виконавець робіт: ТОВ "КИЇВЗЕМ"	
Межовий знак(вид другий - металева труба) закріплений у південно-західній частині межі земельної ділянки на відстані 143, 13 та 122,40 метрів від межових знаків №20__.__-000-00019 та №20__.__-000-00021	Опис місцезнаходження
Видимість на межові знаки №20__.__-000-00019 та №20__.__-000-00021 добра	Видимість на суміжні межові знаки

Склав _____ Монько О.П.
(підпис) (ініціали та прізвище)

Кроки межового знака №20__.__-000-00021 Кадастровий номер земельної ділянки: 7422486000:04:000: Виконавець робіт: ТОВ "КИЇВЗЕМ"	
Межовий знак(вид другий - металева труба) закріплений у південно-західній частині межі земельної ділянки на відстані 122, 40 та 161,22 метрів від межових знаків №20__.__-000-00020 та №20__.__-000-00022	Опис місцезнаходження
Видимість на межові знаки №20__.__-000-00020 та №20__.__-000-00022 добра	Видимість на суміжні межові знаки

Кроки межового знака №20__.__-000-00022 Кадастровий номер земельної ділянки: 7422486000:04:000: Виконавець робіт: ТОВ "КИЇВЗЕМ"	
Межовий знак(вид другий - металева труба) закріплений у південно-західній частині межі земельної ділянки на відстані 161, 22 та 187,81 метрів від межових знаків №20__.__-000-00021 та №20__.__-000-00023	Опис місцезнаходження
Видимість на межові знаки №20__.__-000-00021 та №20__.__-000-00023 добра	Видимість на суміжні межові знаки

Кроки межового знака №20__.__-000-00023 Кадастровий номер земельної ділянки: 7422486000:04:000: Виконавець робіт: ТОВ "КИЇВЗЕМ"	
Межовий знак(вид другий - металева труба) закріплений у південно-західній частині межі земельної ділянки на відстані 187, 81 та 187,93 метрів від межових знаків №20__.__-000-00022 та №20__.__-000-00024	Опис місцезнаходження
Видимість на межові знаки №20__.__-000-00022 та №20__.__-000-00024 добра	Видимість на суміжні межові знаки

Кроки межового знака №20__.__-000-00024 Кадастровий номер земельної ділянки: 7422486000:04:000: Виконавець робіт: ТОВ "КИЇВЗЕМ"	
Межовий знак(вид другий - металева труба) закріплений у західній частині межі земельної ділянки на відстані 187,93 та 127,64 метрів від межових знаків №20__.__-000-00023 та №20__.__-000-00025	Опис місцезнаходження
Видимість на межові знаки №20__.__-000-00023 та №20__.__-000-00025 добра	Видимість на суміжні межові знаки

Склав _____ Монько О.П.
(підпис) (ініціали та прізвище)

Кроки межового знака №20__.__-000-00029	
Кадастровий номер земельної ділянки: 7422486000:04:000:	
Виконавець робіт: ТОВ "КИЇВЗЕМ"	
Межовий знак(вид другий - металева труба) закріплений у північно-західній частині межі земельної ділянки на відстані 117,78 та 119, 76 метрів від межових знаків №20__.__-000-00028 та №20__.__-000-00030	Опис місцезнаходження
Видимість на межові знаки №20__.__-000-00028 та №20__.__-000-00030 добра	Видимість на суміжні межові знаки

Кроки межового знака №20__.__-000-00030	
Кадастровий номер земельної ділянки: 7422486000:04:000:	
Виконавець робіт: ТОВ "КИЇВЗЕМ"	
Межовий знак(вид другий - металева труба) закріплений у північно-західній частині межі земельної ділянки на відстані 119,76 та 108, 96 метрів від межових знаків №20__.__-000-00029 та №20__.__-000-00031	Опис місцезнаходження
Видимість на межові знаки №20__.__-000-00029 та №20__.__-000-00031 добра	Видимість на суміжні межові знаки

Кроки межового знака №20__.__-000-00031	
Кадастровий номер земельної ділянки: 7422486000:04:000:	
Виконавець робіт: ТОВ "КИЇВЗЕМ"	
Межовий знак(вид другий - металева труба) закріплений у північно-західній частині межі земельної ділянки на відстані 108,96 та 130, 64 метрів від межових знаків №20__.__-000-00030 та №20__.__-000-00032	Опис місцезнаходження
Видимість на межові знаки №20__.__-000-00030 та №20__.__-000-00032 добра	Видимість на суміжні межові знаки

Кроки межового знака №20__.__-000-00032	
Кадастровий номер земельної ділянки: 7422486000:04:000:	
Виконавець робіт: ТОВ "КИЇВЗЕМ"	
Межовий знак(вид другий - металева труба) закріплений у північно-західній частині межі земельної ділянки на відстані 130,64 та 140, 13 метрів від межових знаків №20__.__-000-00031 та №20__.__-000-00033	Опис місцезнаходження
Видимість на межові знаки №20__.__-000-00031 та №20__.__-000-00033 добра	Видимість на суміжні межові знаки

Склав _____ Монько О.П.
(підпис) (ініціали та прізвище)

Кроки межового знака №20__.__-000-00033 Кадастровий номер земельної ділянки: 7422486000:04:000: Виконавець робіт: ТОВ "КИЇВЗЕМ"	
Межовий знак(вид другий - металева труба) закріплений у північно-західній частині межі земельної ділянки на відстані 140,13 та 110, 68 метрів від межових знаків №20__.__-000-00032 та №20__.__-000-00034	Опис місцезнаходження
Видимість на межові знаки №20__.__-000-00032 та №20__.__-000-00034 добра	Видимість на суміжні межові знаки

Кроки межового знака №20__.__-000-00034 Кадастровий номер земельної ділянки: 7422486000:04:000: Виконавець робіт: ТОВ "КИЇВЗЕМ"	
Межовий знак(вид другий - металева труба) закріплений у північно-західній частині межі земельної ділянки на відстані 110,68 та 159, 92 метрів від межових знаків №20__.__-000-00033 та №20__.__-000-00035	Опис місцезнаходження
Видимість на межові знаки №20__.__-000-00033 та №20__.__-000-00035 добра	Видимість на суміжні межові знаки

Кроки межового знака №20__.__-000-00035 Кадастровий номер земельної ділянки: 7422486000:04:000: Виконавець робіт: ТОВ "КИЇВЗЕМ"	
Межовий знак(вид другий - металева труба) закріплений у північній частині межі земельної ділянки на відстані 159,92 та 185, 48 метрів від межових знаків №20__.__-000-00034 та №20__.__-000-00036	Опис місцезнаходження
Видимість на межові знаки №20__.__-000-00034 та №20__.__-000-00036 добра	Видимість на суміжні межові знаки

Кроки межового знака №20__.__-000-00036 Кадастровий номер земельної ділянки: 7422486000:04:000: Виконавець робіт: ТОВ "КИЇВЗЕМ"	
Межовий знак(вид другий - металева труба) закріплений у північній частині межі земельної ділянки на відстані 185,48 та 181, 19 метрів від межових знаків №20__.__-000-00035 та №20__.__-000-00037	Опис місцезнаходження
Видимість на межові знаки №20__.__-000-00035 та №20__.__-000-00037 добра	Видимість на суміжні межові знаки

Склав _____ Монько О.П.
(підпис) (ініціали та прізвище)

Кроки межового знака №20__.__-000-00037 Кадастровий номер земельної ділянки: 7422486000:04:000: Виконавець робіт: ТОВ "КИЇВЗЕМ"	
Межовий знак(вид другий - металева труба) закріплений у північно-східній частині межі земельної ділянки на відстані 181,19 та 113,67 метрів від межових знаків №20__.__-000-00036 та №20__.__-000-00038	Опис місцезнаходження
Видимість на межові знаки №20__.__-000-00036 та №20__.__-000-00038 добра	Видимість на суміжні межові знаки

Кроки межового знака №20__.__-000-00038 Кадастровий номер земельної ділянки: 7422486000:04:000: Виконавець робіт: ТОВ "КИЇВЗЕМ"	
Межовий знак(вид другий - металева труба) закріплений у північно-східній частині межі земельної ділянки на відстані 113,67 та 97,47 метрів від межових знаків №20__.__-000-00037 та №20__.__-000-00039	Опис місцезнаходження
Видимість на межові знаки №20__.__-000-00037 та №20__.__-000-00039 добра	Видимість на суміжні межові знаки

Кроки межового знака №20__.__-000-00039 Кадастровий номер земельної ділянки: 7422486000:04:000: Виконавець робіт: ТОВ "КИЇВЗЕМ"	
Межовий знак(вид другий - металева труба) закріплений у північно-східній частині межі земельної ділянки на відстані 97,47 та 183,52 метрів від межових знаків №20__.__-000-00038 та №20__.__-000-00001	Опис місцезнаходження
Видимість на межові знаки №20__.__-000-00038 та №20__.__-000-00001 добра	Видимість на суміжні межові знаки

Склав _____ Монько О.П.
(підпис) (ініціали та прізвище)

А К Т
прийому-передачі межових знаків на зберігання

Охрамієвицька сільська рада "___"_____20__р.
(назва населеного пункту)

Ми, що нижче підписалися:

1. Виконавець - представник ТОВ "КИЇВЗЕМ" - О.П. Монько

2. Землекористувач — Головне управління Держгеокадастру у Чернігівській області

склали цей акт про таке:

1. Межі земельної ділянки з кадастровим номером , яка знаходиться на території Охрамієвицької сільської ради Корюківського району Чернігівської області площею 9,3233 га, що інвентаризується, закріпленні в натурі (на місцевості) межовими знаками встановленого зразка у кількості 14 шт. Схема прив'язки межових знаків до об'єктів і контурів місцевості/абриси(кроки) додається.

2. Власник земельної ділянки претензій щодо меж та конфігурації земельної ділянки не має.

3. Власниками суміжних земельних ділянок претензій до існуючих меж не заявлено.

4. Межові знаки пред'явлені та передані на зберігання Замовнику, який про адміністративну відповідальність за знищення межових знаків згідно з пунктом "е" частини першої статті 211 Земельного кодексу України та статті 56 Кодексу України про адміністративні правопорушення ознайомлений.

5. Цей акт складений у трьох примірниках, один з яких додається до технічної документації, другий передається виконавцю робіт, третій - землекористувачу земельної ділянки.

Виконавець робіт _____ О.П. Монько
(підпис)

Начальник Головного управління Держгеокадастру у Чернігівській області _____ О.І. Старченко
(підпис)

Власники суміжних земельних ділянок _____ _____
(підпис) (ініціали та прізвище)

АБРИС

зовнішніх меж землекористування



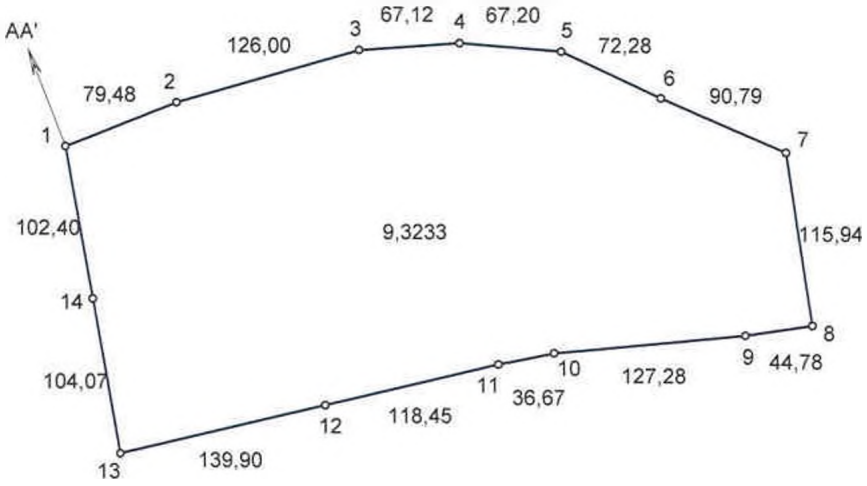

ОПИС СУМІЖНИХ ЗЕМЛЕВЛАСНИКІВ ТА ЗЕМЛЕКОРИСТУВАЧІВ

АА' землі загального користування (проїзд)

Виконав О.П. Монько

СХЕМА

прив'язки межових знаків до об'єктів і контурів місцевості

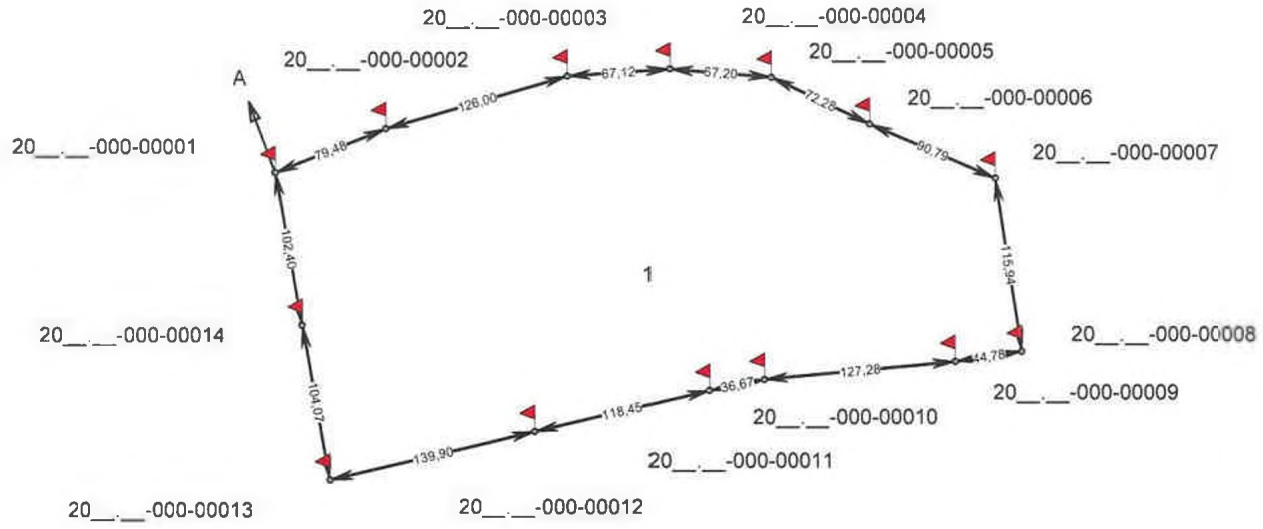

КООРДИНАТИ
ЗАКРІПЛЕНИХ МЕЖОВИХ ЗНАКІВ

№з/п	X	Y
20__.__-000-00001	5747786.345	4282484.534
20__.__-000-00002	5747815.660	4282558.409
20__.__-000-00003	5747850.694	4282679.441
20__.__-000-00004	5747855.414	4282746.399
20__.__-000-00005	5747850.009	4282813.384
20__.__-000-00006	5747819.040	4282878.698
20__.__-000-00007	5747783.005	4282962.031
20__.__-000-00008	5747668.350	4282979.212
20__.__-000-00009	5747661.722	4282934.927
20__.__-000-00010	5747649.950	4282808.197
20__.__-000-00011	5747642.678	4282772.255
20__.__-000-00012	5747615.361	4282656.999
20__.__-000-00013	5747583.096	4282520.869
20__.__-000-00014	5747685.539	4282502.555

Масштаб 1 : 5000

Схему прив'язки/ абрис склав: Виконавець _____ Монько О.П.

(підпис)

С П И С О К
межових знаків, переданих на зберігання

№ з/п	Номер знака	Абрис та опис місцезнаходження межового знака
1	20__.__-000-00001	Межовий знак(вид другий - металева труба) закріплений у північно-західній частині межі земельної ділянки на відстані 102,40 та 79,48 метрів від межових знаків №20__.__-000-00014 та №20__.__-000-00002 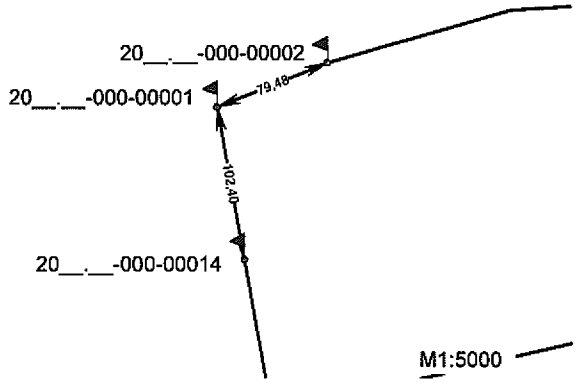
2	20__.__-000-00002	Межовий знак(вид другий - металева труба) закріплений у північно-західній частині межі земельної ділянки на відстані 79,48 та 126,00 метрів від межових знаків №20__.__-000-00001 та №20__.__-000-00003 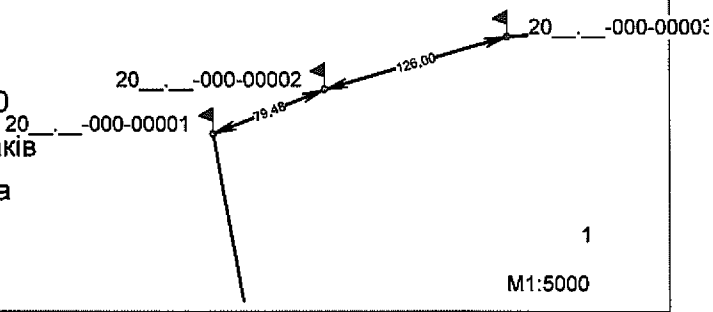
3	20__.__-000-00003	Межовий знак(вид другий - металева труба) закріплений у північній частині межі земельної ділянки на відстані 126,00 та 67,12 метрів від межових знаків №20__.__-000-00002 та №20__.__-000-00004 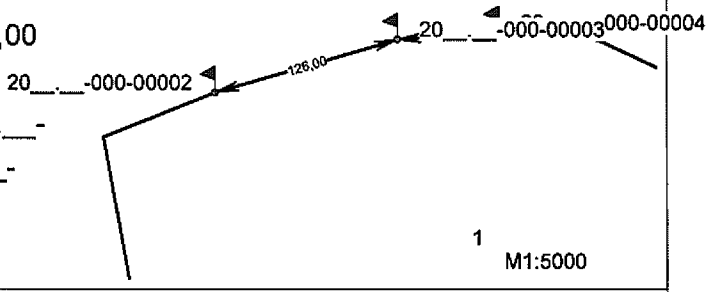
4	20__.__-000-00004	Межовий знак(вид другий - металева труба) закріплений у північній частині межі земельної ділянки на відстані 67,12 та 67,20 метрів від межових знаків №20__.__-000-00003 та №20__.__-000-00005 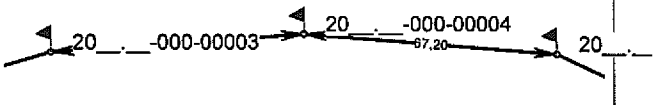

№ з/п	Номер знака	Абрис та опис місцезнаходження межового знака
5	20__.__-000-00005	Межовий знак(вид другий - металева труба) закріплений у північно-східній частині межі земельної ділянки на відстані 67,20 та 72,28 метрів від межових знаків №20__.__-000-00004 та №20__.__-000-00006 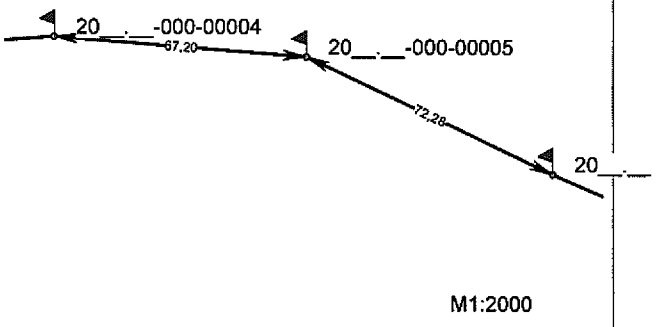
6	20__.__-000-00006	Межовий знак(вид другий - металева труба) закріплений у північно-східній частині межі земельної ділянки на відстані 72,28 та 90,79 метрів від межових знаків №20__.__-000-00005 та №20__.__-000-00007 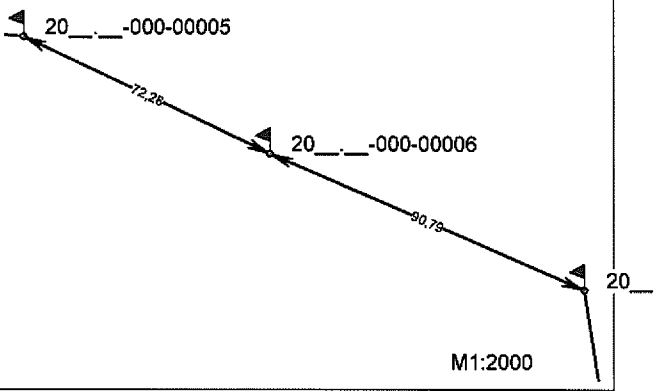
7	20__.__-000-00007	Межовий знак(вид другий - металева труба) закріплений у північно-східній частині межі земельної ділянки на відстані 90,79 та 115,94 метрів від межових знаків №20__.__-000-00006 та №20__.__-000-00008 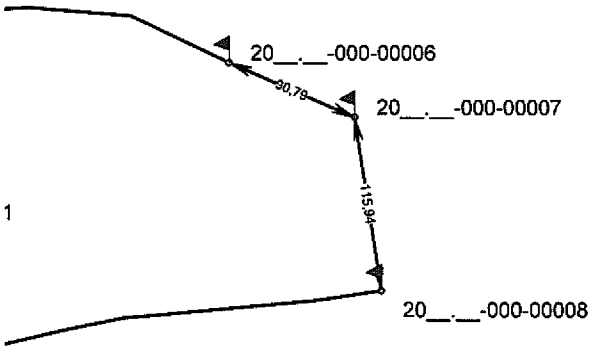
8	20__.__-000-00008	Межовий знак(вид другий - металева труба) закріплений у південно-східній частині межі земельної ділянки на відстані 115,94 та 44,78 метрів від межових знаків №20__.__-000-00007 та №20__.__-000-00009 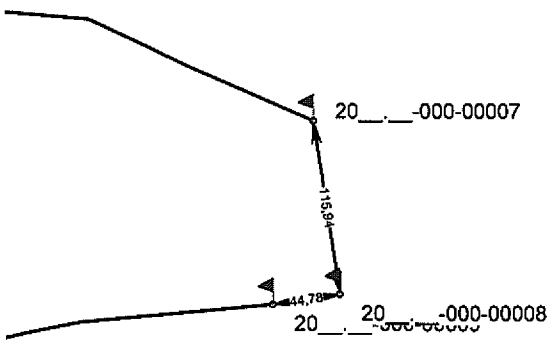

№ з/п	Номер знака	Абрис та опис місцезнаходження межового знака
9	20__.__-000-00009	Межовий знак(вид другий - металева труба) закріплений у південно-східній частині межі земельної ділянки на відстані 44,78 та 127,28 метрів від межових знаків №20__.__-000-00008 та №20__.__-000-00010 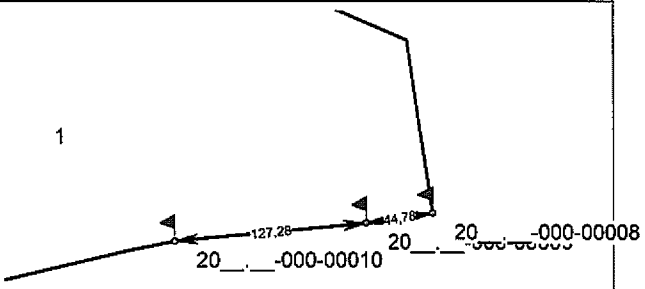 М1:5000
10	20__.__-000-00010	Межовий знак(вид другий - металева труба) закріплений у південно-східній частині межі земельної ділянки на відстані 127,28 та 36,67 метрів від межових знаків №20__.__-000-00009 та №20__.__-000-00011 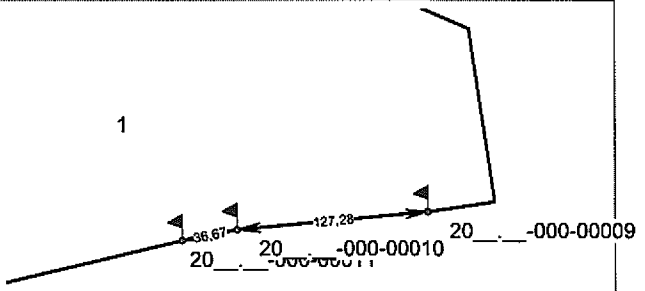 М1:5000
11	20__.__-000-00011	Межовий знак(вид другий - металева труба) закріплений у південній частині межі земельної ділянки на відстані 36,67 та 118,45 метрів від межових знаків №20__.__-000-00010 та №20__.__-000-00012 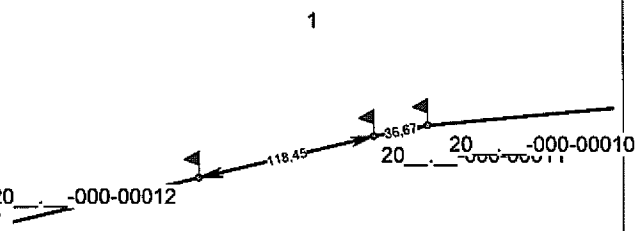 М1:5000
12	20__.__-000-00012	Межовий знак(вид другий - металева труба) закріплений у південно-західній частині межі земельної ділянки на відстані 118,45 та 139,90 метрів від межових №20__.__-000-00011 та №20__.__-000-00013 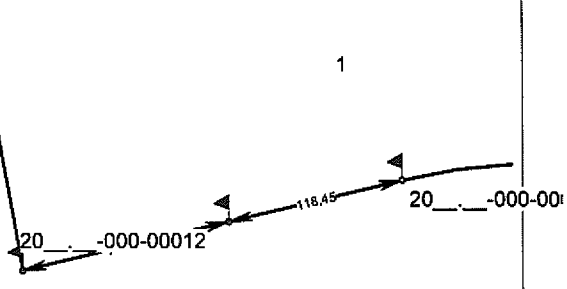 М1:5000

№ з/п	Номер знака	Абрис та опис місцезнаходження межового знака
13	20__.__-000-00013	Межовий знак(вид другий - металева труба) закріплений у південно-західній частині межі земельної ділянки на відстані 139,90 та 104,07 метрів від межових знаків №20__.__-000-00012 та №20__.__-000-00014 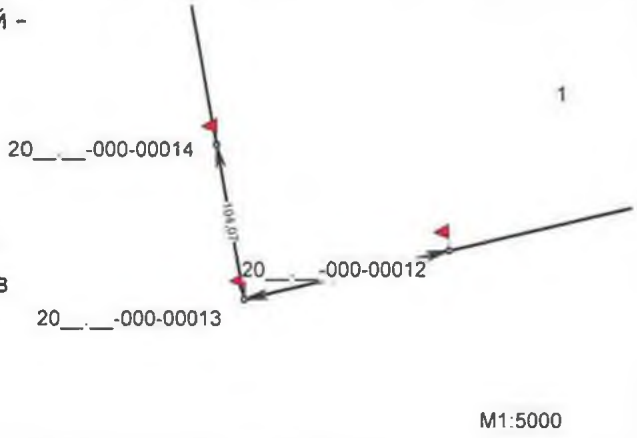
14	20__.__-000-00014	Межовий знак(вид другий - металева труба) закріплений у західній частині межі земельної ділянки на відстані 104,07 та 102,40 метрів від межових знаків №20__.__-000-00013 та №20__.__-000-00001 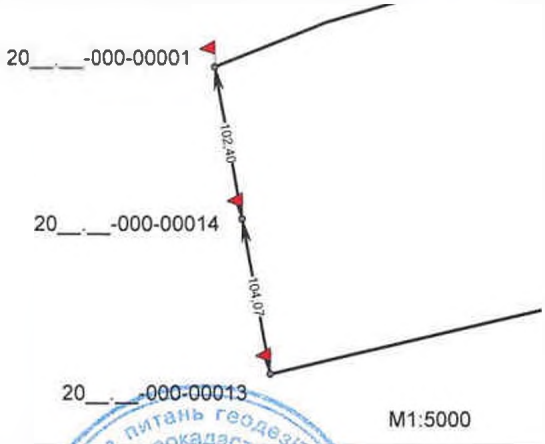

Здав _____ Монько О.П.
(підпис) (ініціали та прізвище)

Начальник Головного управління Держгеокадастру у Чернігівській області _____ О.М. Старченко
(підпис) (ініціали та прізвище)

Кроки межового знака №20__.__-000-00001	
Кадастровий номер земельної ділянки: 7422486000:00:000:	
Виконавець робіт: ТОВ "КИЇВЗЕМ"	
Межовий знак(вид другий - металева труба) закріплений у північно-західній частині межі земельної ділянки на відстані 102,40 та 79,48 метрів від межових знаків №20__.__-000-00014 та №20__.__-000-00002	Опис місцезнаходження
Видимість на межові знаки №20__.__-000-00014 та №20__.__-000-00002 добра	Видимість на суміжні межові знаки

Кроки межового знака №20__.__-000-00002	
Кадастровий номер земельної ділянки: 7422486000:00:000:	
Виконавець робіт: ТОВ "КИЇВЗЕМ"	
Межовий знак(вид другий - металева труба) закріплений у північно-західній частині межі земельної ділянки на відстані 79,48 та 126,00 метрів від межових знаків №20__.__-000-00001 та №20__.__-000-00003	Опис місцезнаходження
Видимість на межові знаки №20__.__-000-00001 та №20__.__-000-00003 добра	Видимість на суміжні межові знаки

Кроки межового знака №20__.__-000-00003	
Кадастровий номер земельної ділянки: 7422486000:00:000:	
Виконавець робіт: ТОВ "КИЇВЗЕМ"	
Межовий знак(вид другий - металева труба) закріплений у північній частині межі земельної ділянки на відстані 126,00 та 67, 12 метрів від межових знаків №20__.__-000-00002 та №20__.__-000-00004	Опис місцезнаходження
Видимість на межові знаки №20__.__-000-00002 та №20__.__-000-00004 добра	Видимість на суміжні межові знаки

Кроки межового знака №20__.__-000-00004	
Кадастровий номер земельної ділянки: 7422486000:00:000:	
Виконавець робіт: ТОВ "КИЇВЗЕМ"	
Межовий знак(вид другий - металева труба) закріплений у північній частині межі земельної ділянки на відстані 67,12 та 67,20 метрів від межових знаків №20__.__-000-00003 та №20__.__-000-00005	Опис місцезнаходження
Видимість на межові знаки №20__.__-000-00003 та №20__.__-000-00005 добра	Видимість на суміжні межові знаки

Склав _____ Монько О.П.

(підпис) (ініціали та прізвище)

Кроки межового знака №20__.__-000-00005	
Кадастровий номер земельної ділянки: 7422486000:00:000:	
Виконавець робіт: ТОВ "КИЇВЗЕМ"	
Межовий знак(вид другий - металева труба) закріплений у північно-східній частині межі земельної ділянки на відстані 67,20 та 72,28 метрів від межових знаків №20__.__-000-00004 та №20__.__-000-00006	Опис місцезнаходження
Видимість на межові знаки №20__.__-000-00004 та №20__.__-000-00006 добра	Видимість на суміжні межові знаки

Кроки межового знака №20__.__-000-00006	
Кадастровий номер земельної ділянки: 7422486000:00:000:	
Виконавець робіт: ТОВ "КИЇВЗЕМ"	
Межовий знак(вид другий - металева труба) закріплений у північно-східній частині межі земельної ділянки на відстані 72,28 та 90,79 метрів від межових знаків №20__.__-000-00005 та №20__.__-000-00007	Опис місцезнаходження
Видимість на межові знаки №20__.__-000-00005 та №20__.__-000-00007 добра	Видимість на суміжні межові знаки

Кроки межового знака №20__.__-000-00007	
Кадастровий номер земельної ділянки: 7422486000:00:000:	
Виконавець робіт: ТОВ "КИЇВЗЕМ"	
Межовий знак(вид другий - металева труба) закріплений у північно-східній частині межі земельної ділянки на відстані 90,79 та 115,94 метрів від межових знаків №20__.__-000-00006 та №20__.__-000-00008	Опис місцезнаходження
Видимість на межові знаки №20__.__-000-00006 та №20__.__-000-00008 добра	Видимість на суміжні межові знаки

Кроки межового знака №20__.__-000-00008	
Кадастровий номер земельної ділянки: 7422486000:00:000:	
Виконавець робіт: ТОВ "КИЇВЗЕМ"	
Межовий знак(вид другий - металева труба) закріплений у південно-східній частині межі земельної ділянки на відстані 115,94 та 44,78 метрів від межових знаків №20__.__-000-00007 та №20__.__-000-00009	Опис місцезнаходження
Видимість на межові знаки №20__.__-000-00007 та №20__.__-000-00009 добра	Видимість на суміжні межові знаки

Склав _____ Монько О.П.

(підпис) (ініціали та прізвище)

Кроки межового знака №20__.__-000-00009	
Кадастровий номер земельної ділянки: 7422486000:00:000:	
Виконавець робіт: ТОВ "КИЇВЗЕМ"	
Межовий знак(вид другий - металева труба) закріплений у південно-східній частині межі земельної ділянки на відстані 44,78 та 127,28 метрів від межових знаків №20__.__-000-00008 та №20__.__-000-00010	Опис місцезнаходження
Видимість на межові знаки №20__.__-000-00008 та №20__.__-000-00010 добра	Видимість на суміжні межові знаки

Кроки межового знака №20__.__-000-00010	
Кадастровий номер земельної ділянки: 7422486000:00:000:	
Виконавець робіт: ТОВ "КИЇВЗЕМ"	
Межовий знак(вид другий - металева труба) закріплений у південно-східній частині межі земельної ділянки на відстані 127,28 та 36,67 метрів від межових знаків №20__.__-000-00009 та №20__.__-000-00011	Опис місцезнаходження
Видимість на межові знаки №20__.__-000-00009 та №20__.__-000-00011 добра	Видимість на суміжні межові знаки

Кроки межового знака №20__.__-000-00011	
Кадастровий номер земельної ділянки: 7422486000:00:000:	
Виконавець робіт: ТОВ "КИЇВЗЕМ"	
Межовий знак(вид другий - металева труба) закріплений у південній частині межі земельної ділянки на відстані 36,67 та 118, 45 метрів від межових знаків №20__.__-000-00010 та №20__.__-000-00012	Опис місцезнаходження
Видимість на межові знаки №20__.__-000-00010 та №20__.__-000-00012 добра	Видимість на суміжні межові знаки

Кроки межового знака №20__.__-000-00012	
Кадастровий номер земельної ділянки: 7422486000:00:000:	
Виконавець робіт: ТОВ "КИЇВЗЕМ"	
Межовий знак(вид другий - металева труба) закріплений у південно-західній частині межі земельної ділянки на відстані 118, 45 та 139,90 метрів від межових знаків №20__.__-000-00011 та №20__.__-000-00013	Опис місцезнаходження
Видимість на межові знаки №20__.__-000-00011 та №20__.__-000-00013 добра	Видимість на суміжні межові знаки

Склав _____ Монько О.П.

(підпис) (ініціали та прізвище)

А К Т
прийому-передачі межових знаків на зберігання

Охрамієвицька сільська рада "___"_____20__р.
(назва населеного пункту)

Ми, що нижче підписалися:

1. Виконавець - представник ТОВ "КИЇВЗЕМ" - О.П. Монько

2. Землекористувач — Головне управління Держгеокадастру у Чернігівській області

склали цей акт про таке:

1. Межі земельної ділянки з кадастровим номером , яка знаходиться на території Охрамієвицької сільської ради Корюківського району Чернігівської області площею 50,3475 га, що інвентаризується, закріпленні в натурі (на місцевості) межовими знаками встановленого зразка у кількості 38 шт. Схема прив`язки межових знаків до об`єктів і контурів місцевості/абриси(кроки) додається.

2. Власник земельної ділянки претензій щодо меж та конфігурації земельної ділянки не має.

3. Власниками суміжних земельних ділянок претензій до існуючих меж не заявлено.

4. Межові знаки пред`явлені та передані на зберігання Замовнику, який про адміністративну відповідальність за знищення межових знаків згідно з пунктом "е" частини першої статті 211 Земельного кодексу України та статті 56 Кодексу України про адміністративні правопорушення ознайомлений.

5. Цей акт складений у трьох примірниках, один з яких додається до технічної документації, другий передається виконавцю робіт, третій - землекористувачу земельної ділянки.

Виконавець робіт _____ О.П. Монько
(підпис)

Начальник Головного управління Держгеокадастру у Чернігівській області _____ О.М. Старченко
(підпис)

Власники суміжних земельних ділянок _____ _____
(підпис) (ініціали та прізвище)

АБРИС

зовнішніх меж землекористування



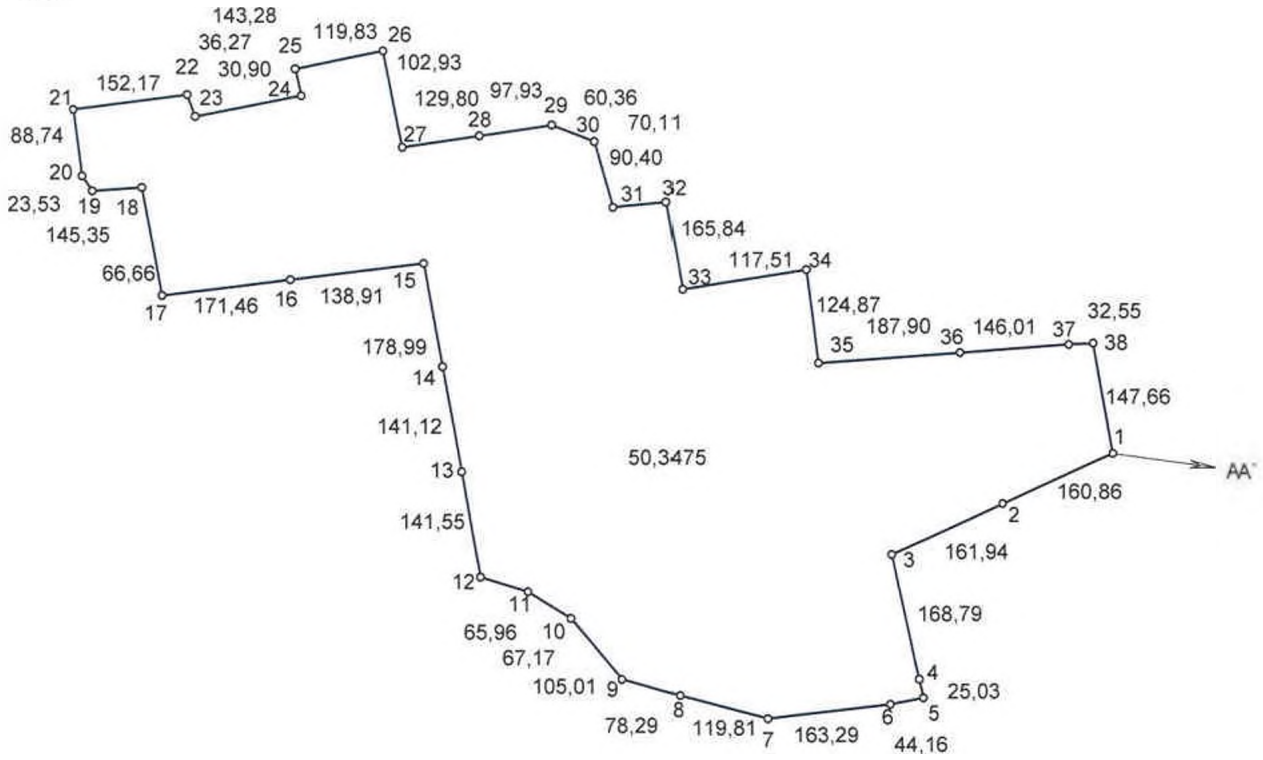

ОПИС СУМІЖНИХ ЗЕМЛЕВЛАСНИКІВ
ТА ЗЕМЛЕКОРИСТУВАЧІВ

АА' землі загального користування (проїзд)

Виконав О.П. Монько

СХЕМА

прив'язки межових знаків до об'єктів і контурів місцевості

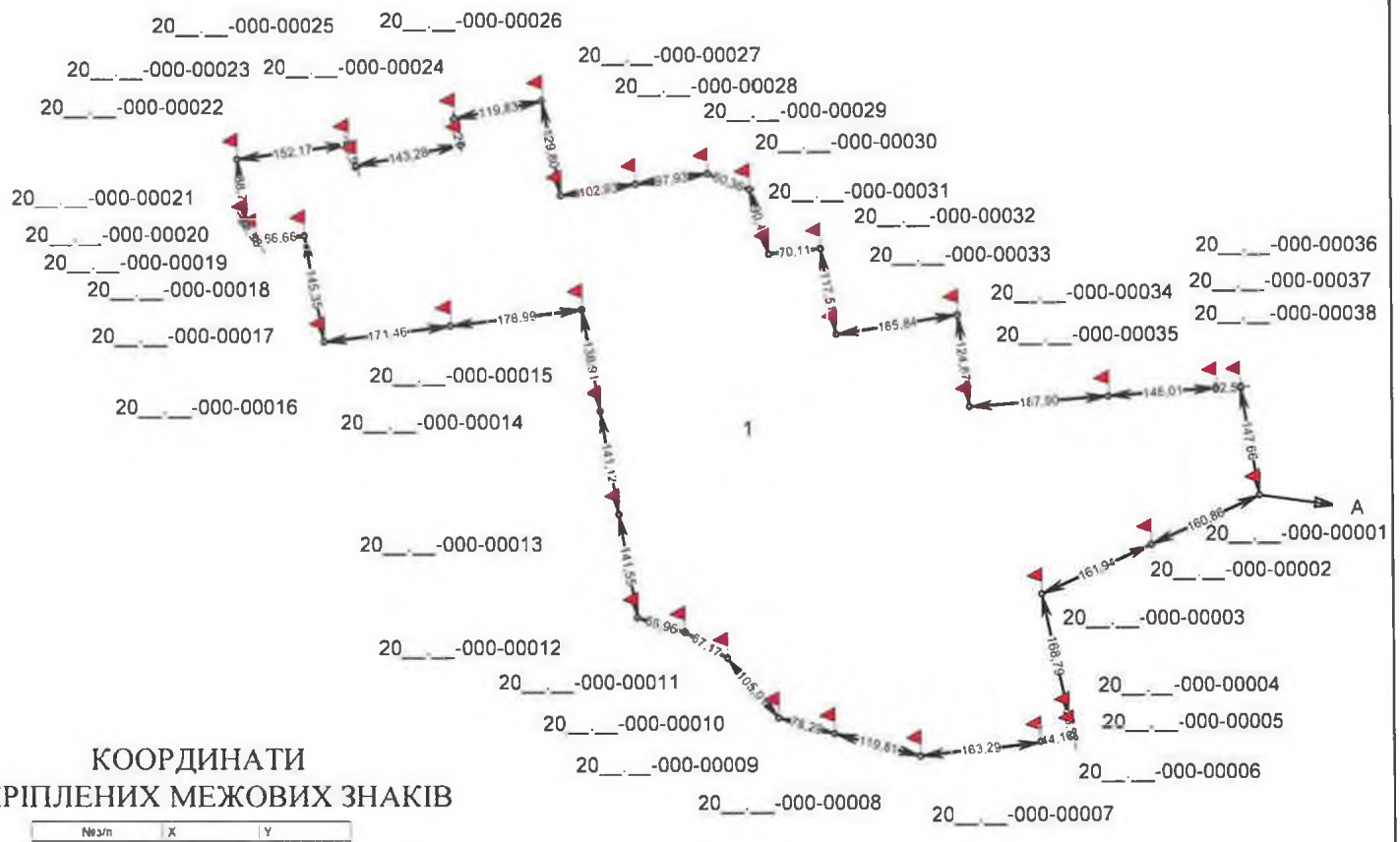

КООРДИНАТИ ЗАКРІПЛЕНИХ МЕЖОВИХ ЗНАКІВ

№з/п	X	Y
20__.__-000-00001	5747938.597	4284297.435
20__.__-000-00002	5747872.031	4284150.990
20__.__-000-00003	5747805.021	4284003.569
20__.__-000-00004	5747639.943	4284038.782
20__.__-000-00005	5747615.468	4284044.003
20__.__-000-00006	5747606.879	4284000.688
20__.__-000-00007	5747588.052	4283838.483
20__.__-000-00008	5747618.565	4283722.619
20__.__-000-00009	5747640.082	4283647.341
20__.__-000-00010	5747720.770	4283580.129
20__.__-000-00011	5747755.735	4283522.775
20__.__-000-00012	5747775.024	4283459.700
20__.__-000-00013	5747914.400	4283435.010
20__.__-000-00014	5748053.356	4283410.395
20__.__-000-00015	5748190.138	4283386.165
20__.__-000-00016	5748168.118	4283208.538
20__.__-000-00017	5748147.024	4283038.378
20__.__-000-00018	5748290.047	4283012.485
20__.__-000-00019	5748285.581	4282945.952
20__.__-000-00020	5748305.231	4282933.006
20__.__-000-00021	5748393.208	4282921.400
20__.__-000-00022	5748413.005	4283072.281
20__.__-000-00023	5748383.926	4283082.745
20__.__-000-00024	5748411.815	4283223.285
20__.__-000-00025	5748447.292	4283215.728
20__.__-000-00026	5748471.137	4283333.159
20__.__-000-00027	5748343.769	4283358.157
20__.__-000-00028	5748358.971	4283459.958
20__.__-000-00029	5748373.435	4283556.818
20__.__-000-00030	5748351.916	4283613.208
20__.__-000-00031	5748264.925	4283637.793
20__.__-000-00032	5748271.904	4283707.554
20__.__-000-00033	5748156.168	4283727.901
20__.__-000-00034	5748182.329	4283891.664
20__.__-000-00035	5748058.451	4283907.360
20__.__-000-00036	5748072.193	4284094.760
20__.__-000-00037	5748082.871	4284240.382
20__.__-000-00038	5748084.205	4284272.909

Масштаб 1 : 10000

С П И С О К
межових знаків, переданих на зберігання

№ з/п	Номер знака	Абрис та опис місцезнаходження межового знака
1	20__.__-000-00001	Межовий знак(вид другий - металева труба) закріплений у східній частині межі земельної ділянки на відстані 147,66 та 160,86 метрів від межових знаків №20__.__-000-00038 та №20__.__-000-00002 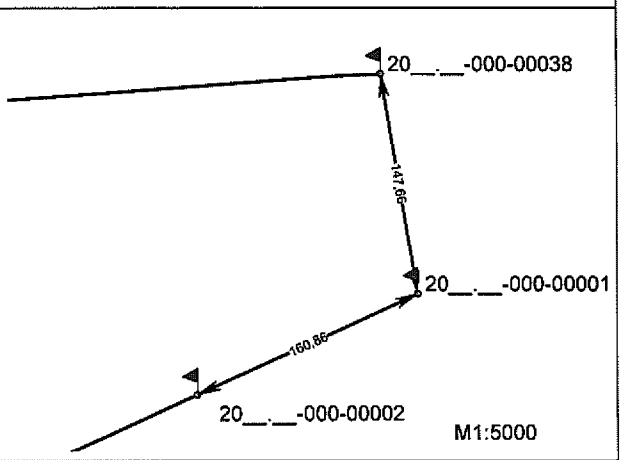
2	20__.__-000-00002	Межовий знак(вид другий - металева труба) закріплений у південно-східній частині межі земельної ділянки на відстані 160,86 та 161,94 метрів від межових знаків №20__.__-000-00001 та №20__.__-000-00003 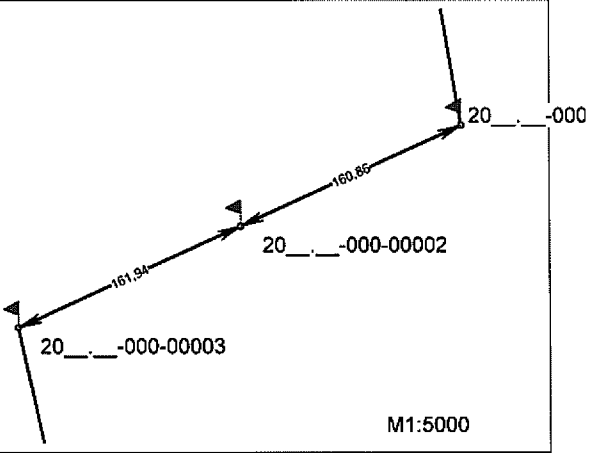
3	20__.__-000-00003	Межовий знак(вид другий - металева труба) закріплений у південно-східній частині межі земельної ділянки на відстані 161,94 та 168,79 метрів від межових знаків №20__.__-000-00002 та №20__.__-000-00004 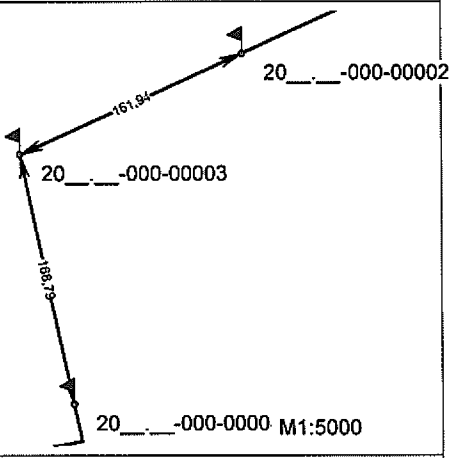
4	20__.__-000-00004	Межовий знак(вид другий - металева труба) закріплений у південно-східній частині межі земельної ділянки на відстані 168,79 та 25,03 метрів від межових знаків №20__.__-000-00003 та №20__.__-000-00005 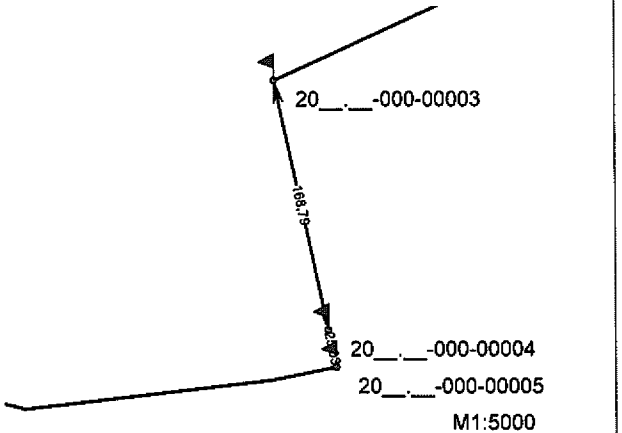

№ з/п	Номер знака	Абрис та опис місцезнаходження межового знака
9	20__.__-000-00009	Межовий знак(вид другий - металева труба) закріплений у південній частині межі земельної ділянки на відстані 78,29 та 105,01 метрів від межових знаків №20__.__-000-00008 та №20__.__-000-00010 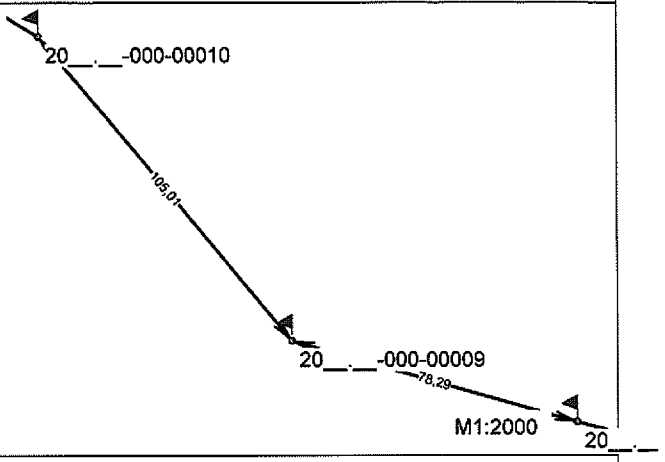
10	20__.__-000-00010	Межовий знак(вид другий - металева труба) закріплений у південній частині межі земельної ділянки на відстані 105,01 та 67,17 метрів від межових знаків №20__.__-000-00009 та №20__.__-000-00011 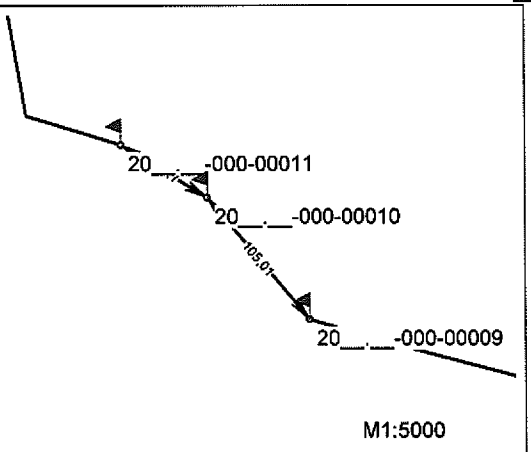
11	20__.__-000-00011	Межовий знак(вид другий - металева труба) закріплений у південній частині межі земельної ділянки на відстані 67,17 та 65,96 метрів від межових знаків №20__.__-000-00010 та №20__.__-000-00012 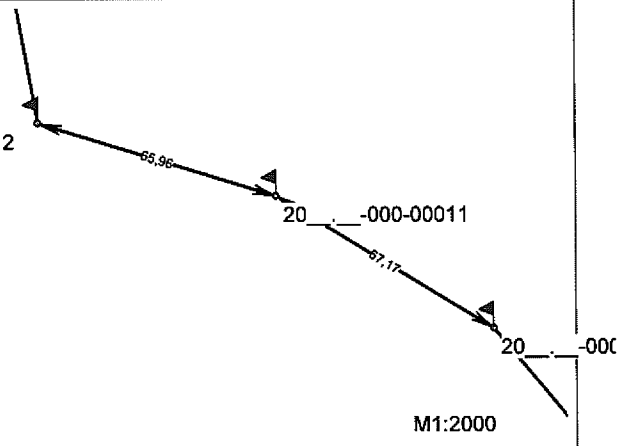
12	20__.__-000-00012	Межовий знак(вид другий - металева труба) закріплений у південно-західній частині межі земельної ділянки на відстані 65,96 та 141,55 метрів від межових знаків №20__.__-000-00011 та №20__.__-000-00013 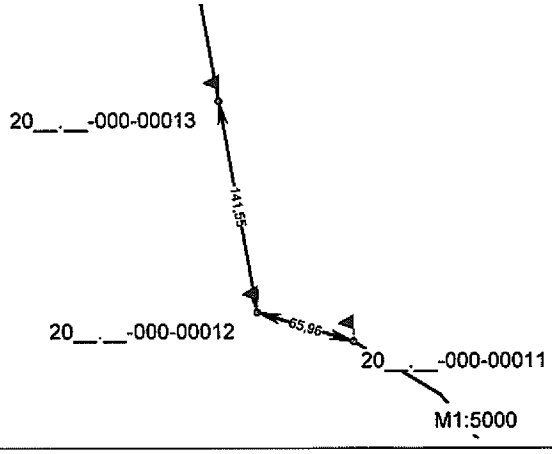

№ з/п	Номер знака	Абрис та опис місцезнаходження межового знака
17	20__.__-000-00017	Межовий знак(вид другий - металева труба) закріплений у західній частині межі земельної ділянки на відстані 171,46 та 145,35 метрів від межових знаків №20__.__-000-00016 та №20__.__-000-00018 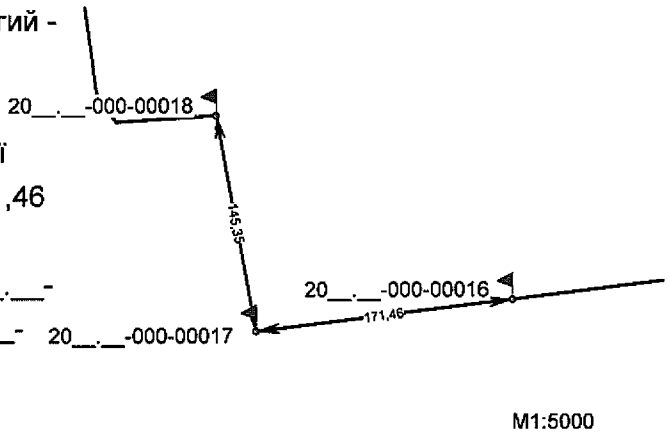
18	20__.__-000-00018	Межовий знак(вид другий - металева труба) закріплений у північно-західній частині межі земельної ділянки на відстані 145,35 та 66,66 метрів від межових знаків №20__.__-000-00017 та №20__.__-000-00019 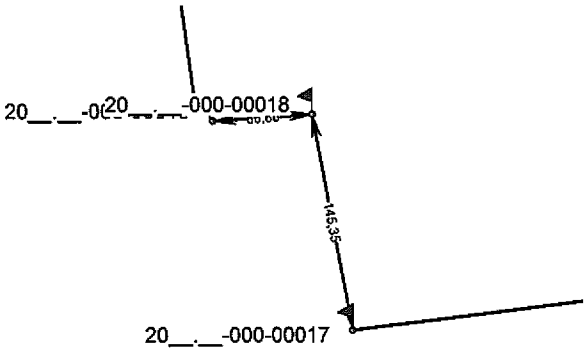
19	20__.__-000-00019	Межовий знак(вид другий - металева труба) закріплений у північно-західній частині межі земельної ділянки на відстані 66,66 та 23,53 метрів від межових знаків №20__.__-000-00018 та №20__.__-000-00020 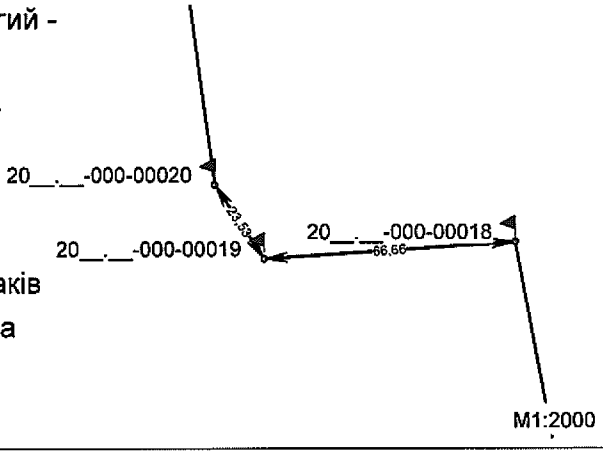
20	20__.__-000-00020	Межовий знак(вид другий - металева труба) закріплений у північно-західній частині межі земельної ділянки на відстані 23,53 та 88,74 метрів від межових знаків №20__.__-000-00019 та №20__.__-000-00021 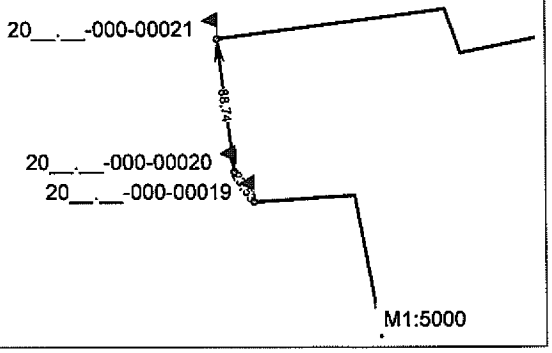

№ з/п	Номер знака	Абрис та опис місцезнаходження межового знака
21	20__.__-000-00021	Межовий знак(вид другий - металева труба) закріплений у північно-західній частині межі земельної ділянки на відстані 88,74 та 152,17 метрів від межових знаків №20__.__-000-00020 та №20__.__-000-00022 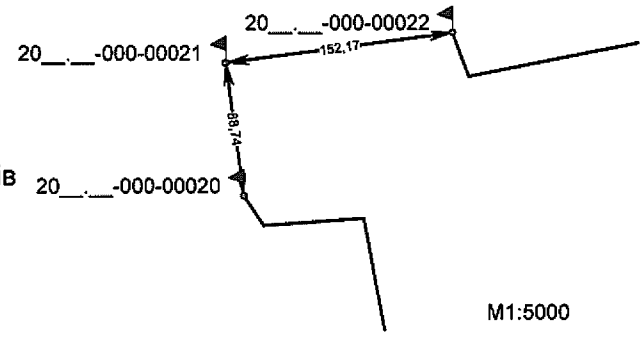
22	20__.__-000-00022	Межовий знак(вид другий - металева труба) закріплений у північно-західній частині межі земельної ділянки на відстані 152,17 та 30,90 метрів від межових знаків №20__.__-000-00021 та №20__.__-000-00023 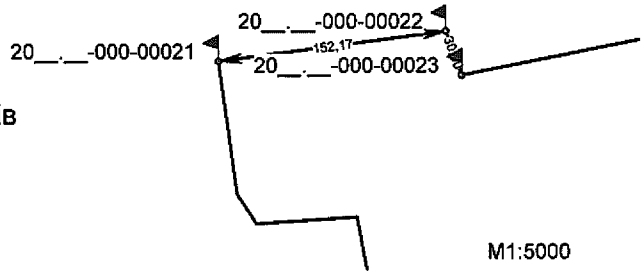
23	20__.__-000-00023	Межовий знак(вид другий - металева труба) закріплений у північно-західній частині межі земельної ділянки на відстані 30,90 та 143,28 метрів від межових знаків №20__.__-000-00022 та №20__.__-000-00024 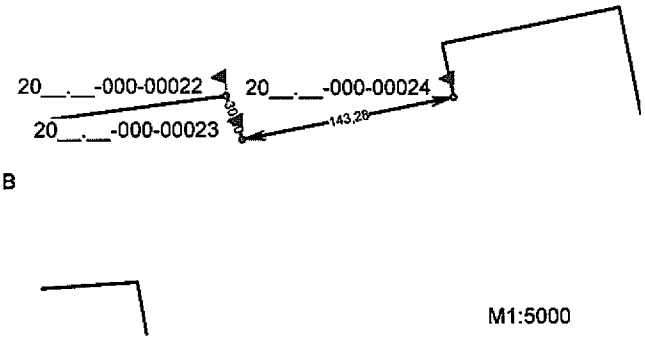
24	20__.__-000-00024	Межовий знак(вид другий - металева труба) закріплений у північно-західній частині межі земельної ділянки на відстані 143,28 та 36,27 метрів від межових знаків №20__.__-000-20__.__-000-00023 №20__.__-000-00025 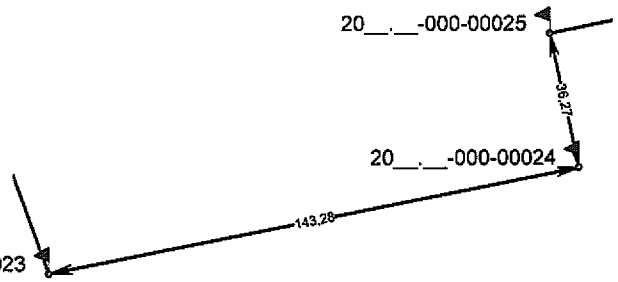

№ з/п	Номер знака	Абрис та опис місцезнаходження межового знака
29	20__.__-000-00029	Межовий знак(вид другий - металева труба) закріплений у північній частині межі земельної ділянки на відстані 97,93 та 60,36 метрів від межових знаків №20__.__-000-00028 та №20__.__-000-00030 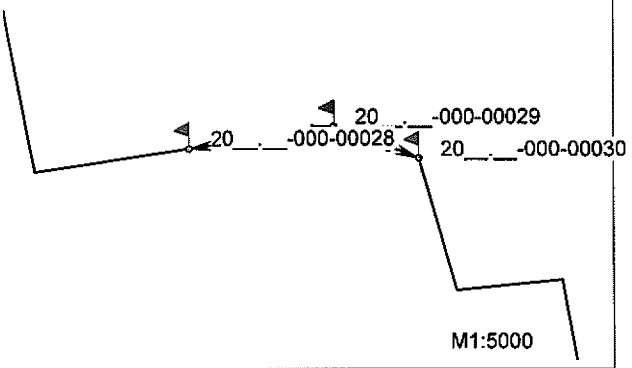
30	20__.__-000-00030	Межовий знак(вид другий - металева труба) закріплений у північній частині межі земельної ділянки на відстані 60,36 та 90,40 метрів від межових знаків №20__.__-000-00029 та №20__.__-000-00031 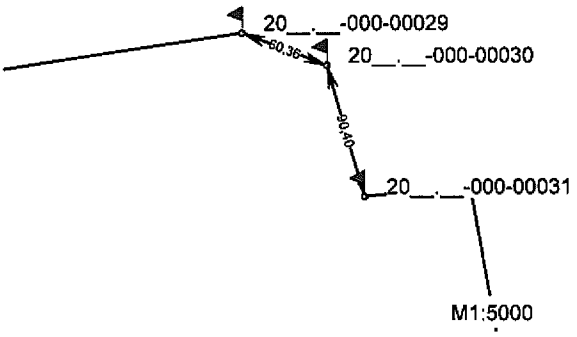
31	20__.__-000-00031	Межовий знак(вид другий - металева труба) закріплений у північній частині межі земельної ділянки на відстані 90,40 та 70,11 метрів від межових знаків №20__.__-000-00030 та №20__.__-000-00032 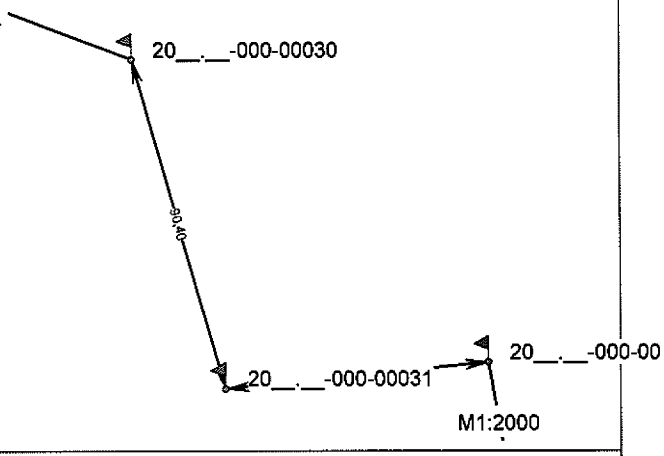
32	20__.__-000-00032	Межовий знак(вид другий - металева труба) закріплений у північній частині межі земельної ділянки на відстані 70,11 та 117,51 метрів від межових знаків №20__.__-000-00031 та №20__.__-000-00033 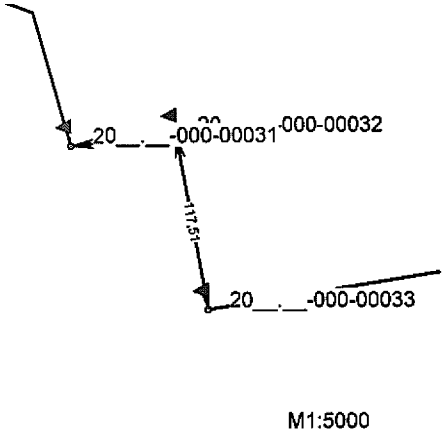

№ з/п	Номер знака	Абрис та опис місцезнаходження межового знака
37	20__.__-000-00037	Межовий знак(вид другий - металева труба) закріплений у східній частині межі земельної ділянки на відстані 146,01 та 32,55 метрів від межових знаків №20__.__-000-00036 та №20__.__-000-00038 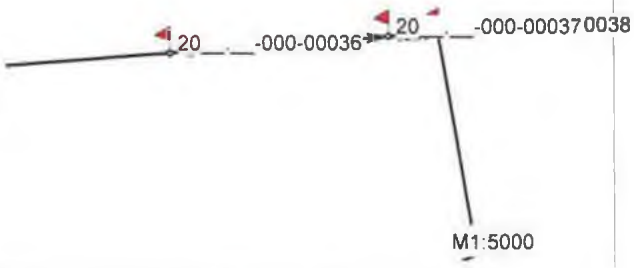
38	20__.__-000-00038	Межовий знак(вид другий - металева труба) закріплений у східній частині межі земельної ділянки на відстані 32,55 та 147,66 метрів від межових знаків №20__.__-000-00037 та №20__.__-000-00001 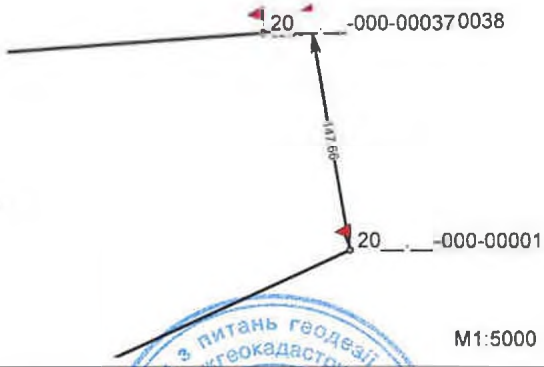

Здав _____ Монько О.П.
(підпис) (ініціали та прізвище)

Начальник Головного управління Держгеокадастру у Чернігівській області _____ О.М. Старченко
(підпис) (ініціали та прізвище)

Кроки межового знака №20__.__-000-00001 Кадастровий номер земельної ділянки: 7422486000:00:000: Виконавець робіт: ТОВ "КИЇВЗЕМ"	
Межовий знак(вид другий - металева труба) закріплений у східній частині межі земельної ділянки на відстані 147,66 та 160,86 метрів від межових знаків №20__.__-000-00038 та №20__.__-000-00002	Опис місцезнаходження
Видимість на межові знаки №20__.__-000-00038 та №20__.__-000-00002 добра	Видимість на суміжні межові знаки

Кроки межового знака №20__.__-000-00002 Кадастровий номер земельної ділянки: 7422486000:00:000: Виконавець робіт: ТОВ "КИЇВЗЕМ"	
Межовий знак(вид другий - металева труба) закріплений у південно-східній частині межі земельної ділянки на відстані 160,86 та 161,94 метрів від межових знаків №20__.__-000-00001 та №20__.__-000-00003	Опис місцезнаходження
Видимість на межові знаки №20__.__-000-00001 та №20__.__-000-00003 добра	Видимість на суміжні межові знаки

Кроки межового знака №20__.__-000-00003 Кадастровий номер земельної ділянки: 7422486000:00:000: Виконавець робіт: ТОВ "КИЇВЗЕМ"	
Межовий знак(вид другий - металева труба) закріплений у південно-східній частині межі земельної ділянки на відстані 161,94 та 168,79 метрів від межових знаків №20__.__-000-00002 та №20__.__-000-00004	Опис місцезнаходження
Видимість на межові знаки №20__.__-000-00002 та №20__.__-000-00004 добра	Видимість на суміжні межові знаки

Кроки межового знака №20__.__-000-00004 Кадастровий номер земельної ділянки: 7422486000:00:000: Виконавець робіт: ТОВ "КИЇВЗЕМ"	
Межовий знак(вид другий - металева труба) закріплений у південно-східній частині межі земельної ділянки на відстані 168,79 та 25,03 метрів від межових знаків №20__.__-000-00003 та №20__.__-000-00005	Опис місцезнаходження
Видимість на межові знаки №20__.__-000-00003 та №20__.__-000-00005 добра	Видимість на суміжні межові знаки

Склав _____ Монько О.П.
(підпис) (ініціали та прізвище)

Кроки межового знака №20__.__-000-00009	
Кадастровий номер земельної ділянки: 7422486000:00:000:	
Виконавець робіт: ТОВ "КИЇВЗЕМ"	
Межовий знак(вид другий - металева труба) закріплений у південній частині межі земельної ділянки на відстані 78,29 та 105, 01 метрів від межових знаків №20__.__-000-00008 та №20__.__-000-00010	Опис місцезнаходження
Видимість на межові знаки №20__.__-000-00008 та №20__.__-000-00010 добра	Видимість на суміжні межові знаки

Кроки межового знака №20__.__-000-00010	
Кадастровий номер земельної ділянки: 7422486000:00:000:	
Виконавець робіт: ТОВ "КИЇВЗЕМ"	
Межовий знак(вид другий - металева труба) закріплений у південній частині межі земельної ділянки на відстані 105,01 та 67, 17 метрів від межових знаків №20__.__-000-00009 та №20__.__-000-00011	Опис місцезнаходження
Видимість на межові знаки №20__.__-000-00009 та №20__.__-000-00011 добра	Видимість на суміжні межові знаки

Кроки межового знака №20__.__-000-00011	
Кадастровий номер земельної ділянки: 7422486000:00:000:	
Виконавець робіт: ТОВ "КИЇВЗЕМ"	
Межовий знак(вид другий - металева труба) закріплений у південній частині межі земельної ділянки на відстані 67,17 та 65, 96 метрів від межових знаків №20__.__-000-00010 та №20__.__-000-00012	Опис місцезнаходження
Видимість на межові знаки №20__.__-000-00010 та №20__.__-000-00012 добра	Видимість на суміжні межові знаки

Кроки межового знака №20__.__-000-00012	
Кадастровий номер земельної ділянки: 7422486000:00:000:	
Виконавець робіт: ТОВ "КИЇВЗЕМ"	
Межовий знак(вид другий - металева труба) закріплений у південно-західній частині межі земельної ділянки на відстані 65,96 та 141,55 метрів від межових знаків №20__.__-000-00011 та №20__.__-000-00013	Опис місцезнаходження
Видимість на межові знаки №20__.__-000-00011 та №20__.__-000-00013 добра	Видимість на суміжні межові знаки

Склав _____ Монько О.П.

(підпис) (ініціали та прізвище)

Кроки межового знака №20__.__-000-00017 Кадастровий номер земельної ділянки: 7422486000:00:000: Виконавець робіт: ТОВ "КИЇВЗЕМ"	
Межовий знак(вид другий - металева труба) закріплений у західній частині межі земельної ділянки на відстані 171,46 та 145,35 метрів від межових знаків №20__.__-000-00016 та №20__.__-000-00018	Опис місцезнаходження
Видимість на межові знаки №20__.__-000-00016 та №20__.__-000-00018 добра	Видимість на суміжні межові знаки

Кроки межового знака №20__.__-000-00018 Кадастровий номер земельної ділянки: 7422486000:00:000: Виконавець робіт: ТОВ "КИЇВЗЕМ"	
Межовий знак(вид другий - металева труба) закріплений у північно-західній частині межі земельної ділянки на відстані 145,35 та 66,66 метрів від межових знаків №20__.__-000-00017 та №20__.__-000-00019	Опис місцезнаходження
Видимість на межові знаки №20__.__-000-00017 та №20__.__-000-00019 добра	Видимість на суміжні межові знаки

Кроки межового знака №20__.__-000-00019 Кадастровий номер земельної ділянки: 7422486000:00:000: Виконавець робіт: ТОВ "КИЇВЗЕМ"	
Межовий знак(вид другий - металева труба) закріплений у північно-західній частині межі земельної ділянки на відстані 66,66 та 23,53 метрів від межових знаків №20__.__-000-00018 та №20__.__-000-00020	Опис місцезнаходження
Видимість на межові знаки №20__.__-000-00018 та №20__.__-000-00020 добра	Видимість на суміжні межові знаки

Кроки межового знака №20__.__-000-00020 Кадастровий номер земельної ділянки: 7422486000:00:000: Виконавець робіт: ТОВ "КИЇВЗЕМ"	
Межовий знак(вид другий - металева труба) закріплений у північно-західній частині межі земельної ділянки на відстані 23,53 та 88,74 метрів від межових знаків №20__.__-000-00019 та №20__.__-000-00021	Опис місцезнаходження
Видимість на межові знаки №20__.__-000-00019 та №20__.__-000-00021 добра	Видимість на суміжні межові знаки

Склав _____ Монько О.П.
(підпис) (ініціали та прізвище)

Кроки межового знака №20__.__-000-00021	
Кадастровий номер земельної ділянки: 7422486000:00:000:	
Виконавець робіт: ТОВ "КИЇВЗЕМ"	
Межовий знак(вид другий - металева труба) закріплений у північно-західній частині межі земельної ділянки на відстані 88,74 та 152,17 метрів від межових знаків №20__.__-000-00020 та №20__.__-000-00022	Опис місцезнаходження
Видимість на межові знаки №20__.__-000-00020 та №20__.__-000-00022 добра	Видимість на суміжні межові знаки

Кроки межового знака №20__.__-000-00022	
Кадастровий номер земельної ділянки: 7422486000:00:000:	
Виконавець робіт: ТОВ "КИЇВЗЕМ"	
Межовий знак(вид другий - металева труба) закріплений у північно-західній частині межі земельної ділянки на відстані 152,17 та 30,90 метрів від межових знаків №20__.__-000-00021 та №20__.__-000-00023	Опис місцезнаходження
Видимість на межові знаки №20__.__-000-00021 та №20__.__-000-00023 добра	Видимість на суміжні межові знаки

Кроки межового знака №20__.__-000-00023	
Кадастровий номер земельної ділянки: 7422486000:00:000:	
Виконавець робіт: ТОВ "КИЇВЗЕМ"	
Межовий знак(вид другий - металева труба) закріплений у північно-західній частині межі земельної ділянки на відстані 30,90 та 143,28 метрів від межових знаків №20__.__-000-00022 та №20__.__-000-00024	Опис місцезнаходження
Видимість на межові знаки №20__.__-000-00022 та №20__.__-000-00024 добра	Видимість на суміжні межові знаки

Кроки межового знака №20__.__-000-00024	
Кадастровий номер земельної ділянки: 7422486000:00:000:	
Виконавець робіт: ТОВ "КИЇВЗЕМ"	
Межовий знак(вид другий - металева труба) закріплений у північно-західній частині межі земельної ділянки на відстані 143,28 та 36,27 метрів від межових знаків №20__.__-000-00023 та №20__.__-000-00025	Опис місцезнаходження
Видимість на межові знаки №20__.__-000-00023 та №20__.__-000-00025 добра	Видимість на суміжні межові знаки

Склав _____ Монько О.П.
(підпис) (ініціали та прізвище)

Кроки межового знака №20__.__-000-00029 Кадастровий номер земельної ділянки: 7422486000:00:000: Виконавець робіт: ТОВ "КИЇВЗЕМ"	
Межовий знак(вид другий - металева труба) закріплений у північній частині межі земельної ділянки на відстані 97,93 та 60,36 метрів від межових знаків №20__.__-000-00028 та №20__.__-000-00030	Опис місцезнаходження
Видимість на межові знаки №20__.__-000-00028 та №20__.__-000-00030 добра	Видимість на суміжні межові знаки

Кроки межового знака №20__.__-000-00030 Кадастровий номер земельної ділянки: 7422486000:00:000: Виконавець робіт: ТОВ "КИЇВЗЕМ"	
Межовий знак(вид другий - металева труба) закріплений у північній частині межі земельної ділянки на відстані 60,36 та 90,40 метрів від межових знаків №20__.__-000-00029 та №20__.__-000-00031	Опис місцезнаходження
Видимість на межові знаки №20__.__-000-00029 та №20__.__-000-00031 добра	Видимість на суміжні межові знаки

Кроки межового знака №20__.__-000-00031 Кадастровий номер земельної ділянки: 7422486000:00:000: Виконавець робіт: ТОВ "КИЇВЗЕМ"	
Межовий знак(вид другий - металева труба) закріплений у північній частині межі земельної ділянки на відстані 90,40 та 70,11 метрів від межових знаків №20__.__-000-00030 та №20__.__-000-00032	Опис місцезнаходження
Видимість на межові знаки №20__.__-000-00030 та №20__.__-000-00032 добра	Видимість на суміжні межові знаки

Кроки межового знака №20__.__-000-00032 Кадастровий номер земельної ділянки: 7422486000:00:000: Виконавець робіт: ТОВ "КИЇВЗЕМ"	
Межовий знак(вид другий - металева труба) закріплений у північній частині межі земельної ділянки на відстані 70,11 та 117,51 метрів від межових знаків №20__.__-000-00031 та №20__.__-000-00033	Опис місцезнаходження
Видимість на межові знаки №20__.__-000-00031 та №20__.__-000-00033 добра	Видимість на суміжні межові знаки

Склав _____ Монько О.П.
(підпис) (ініціали та прізвище)

Кроки межового знака №20__.__-000-00037	
Кадастровий номер земельної ділянки: 7422486000:00:000:	
Виконавець робіт: ТОВ "КИЇВЗЕМ"	
Межовий знак(вид другий - металева труба) закріплений у східній частині межі земельної ділянки на відстані 146,01 та 32,55 метрів від межових знаків №20__.__-000-00036 та №20__.__-000-00038	Опис місцезнаходження
Видимість на межові знаки №20__.__-000-00036 та №20__.__-000-00038 добра	Видимість на суміжні межові знаки

Кроки межового знака №20__.__-000-00038	
Кадастровий номер земельної ділянки: 7422486000:00:000:	
Виконавець робіт: ТОВ "КИЇВЗЕМ"	
Межовий знак(вид другий - металева труба) закріплений у східній частині межі земельної ділянки на відстані 32,55 та 147,66 метрів від межових знаків №20__.__-000-00037 та №20__.__-000-00001	Опис місцезнаходження
Видимість на межові знаки №20__.__-000-00037 та №20__.__-000-00001 добра	Видимість на суміжні межові знаки

Склав _____ Монько О.П.
(підпис) (ініціали та прізвище)

А К Т
прийому-передачі межових знаків на зберігання

Охрамієвицька сільська рада "___"_____20__р.
(назва населеного пункту)

Ми, що нижче підписалися:

1. Виконавець - представник ТОВ "КИЇВЗЕМ" - О.П. Монько

2. Землекористувач — Головне управління Держгеокадастру у Чернігівській області

склали цей акт про таке:

1. Межі земельної ділянки з кадастровим номером , яка знаходиться на території Охрамієвицької сільської ради Корюківського району Чернігівської області площею 187, 3856 га, що інвентаризується, закріпленні в натурі (на місцевості) межовими знаками встановленого зразка у кількості 115 шт. Схема прив'язки межових знаків до об'єктів і контурів місцевості/абриси(кроки) додається.

2. Власник земельної ділянки претензій щодо меж та конфігурації земельної ділянки не має.

3. Власниками суміжних земельних ділянок претензій до існуючих меж не заявлено.

4. Межові знаки пред'явлені та передані на зберігання Замовнику, який про адміністративну відповідальність за знищення межових знаків згідно з пунктом "е" частини першої статті 211 Земельного кодексу України та статті 56 Кодексу України про адміністративні правопорушення ознайомлений.

5. Цей акт складений у трьох примірниках, один з яких додається до технічної документації, другий передається виконавцю робіт, третій - землекористувачу земельної ділянки.

Виконавець робіт _____ О.П. Монько
(підпис)

Начальник Головного управління Держгеокадастру у Чернігівській області _____ О.М. Старченко
(підпис)

Власники суміжних земельних ділянок _____ _____
(підпис) (ініціали та прізвище)

СХЕМА

прив'язки межових знаків до об'єктів і контурів місцевості

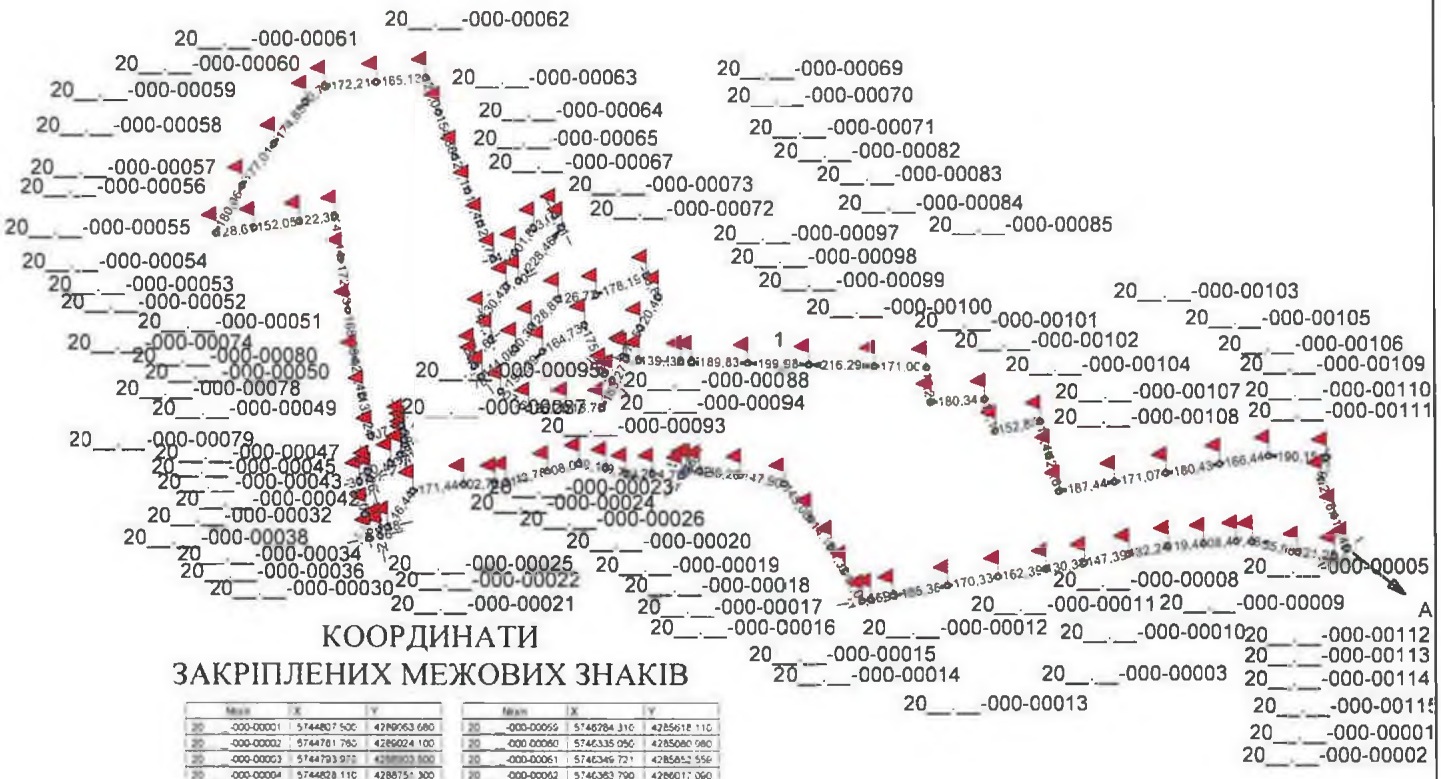

КООРДИНАТИ ЗАКРІПЛЕНИХ МЕЖОВИХ ЗНАКІВ

	Mean	X	Y
20	-000-00001	5744807 500	4289063 680
20	-000-00002	5744781 760	4289024 100
20	-000-00003	5744793 970	4289003 500
20	-000-00004	5744828 110	4288751 300
20	-000-00005	5744829 830	4288698 850
20	-000-00006	5744820 914	4288590 808
20	-000-00007	5744811 090	4288471 770
20	-000-00008	5744785 988	4288341 937
20	-000-00009	5744758 010	4288197 230
20	-000-00010	5744737 660	4288068 451
20	-000-00011	5744712 330	4287908 050
20	-000-00012	5744682 478	4287740 356
20	-000-00013	5744649 992	4287557 869
20	-000-00014	5744637 040	4287486 113
20	-000-00015	5744632 210	4287457 980
20	-000-00016	5744726 900	4287403 379
20	-000-00017	5744811 030	4287357 000
20	-000-00018	5744903 274	4287289 705
20	-000-00019	5745020 480	4287204 200
20	-000-00020	5745049 140	4287059 100
20	-000-00021	5745062 307	4286921 468
20	-000-00022	5745005 394	4286889 193
20	-000-00023	5745066 580	4286879 800
20	-000-00024	5745046 550	4286861 570
20	-000-00025	5745062 220	4286795 970
20	-000-00026	5745052 650	4286677 720
20	-000-00027	5745072 350	4286610 810
20	-000-00028	5745086 190	4286522 730
20	-000-00029	5745059 252	4286418 102
20	-000-00030	5745023 404	4286278 867
20	-000-00031	5745018 432	4286242 700
20	-000-00032	5745017 580	4286139 980
20	-000-00033	5744995 150	4285970 010
20	-000-00034	5744875 350	4285685 800
20	-000-00035	5744809 000	4285657 630
20	-000-00036	5744846 250	4285661 740
20	-000-00037	5744838 490	4285826 420
20	-000-00038	5744910 280	4285813 080
20	-000-00039	5745026 790	4285794 520
20	-000-00040	5745035 510	4285828 820
20	-000-00041	5745058 800	4285822 040
20	-000-00042	5745066 250	4285697 630
20	-000-00043	5745114 600	4285929 530
20	-000-00044	5745148 770	4285943 970
20	-000-00045	5745164 102	4285943 301
20	-000-00046	5745190 700	4285941 205
20	-000-00047	5745212 200	4285933 580
20	-000-00048	5745174 400	4285831 990
20	-000-00049	5745306 864	4285804 613
20	-000-00050	5745426 820	4285780 210
20	-000-00051	5745593 850	4285757 366
20	-000-00052	5745765 090	4285733 946
20	-000-00053	5745904 930	4285714 820
20	-000-00054	5745887 892	4285593 689
20	-000-00055	5745868 270	4285443 156
20	-000-00056	5745848 150	4285315 830
20	-000-00057	5746005 290	4285403 740
20	-000-00058	5746145 655	4285511 582

	Mean	X	Y
20	-000-00059	5746284 310	4285618 110
20	-000-00060	5746335 050	4285080 980
20	-000-00061	5746349 721	4285852 559
20	-000-00062	5746363 790	4286017 090
20	-000-00063	5746248 466	4286059 569
20	-000-00064	5746103 310	4286113 939
20	-000-00065	5745989 719	4286156 173
20	-000-00066	5745880 591	4286196 748
20	-000-00067	5745764 580	4286239 890
20	-000-00068	5745785 460	4286311 640
20	-000-00069	5745866 390	4286373 515
20	-000-00070	5745910 910	4286444 350
20	-000-00071	5745868 200	4286467 970
20	-000-00072	5745891 920	4286322 640
20	-000-00073	5745872 840	4286281 770
20	-000-00074	5745569 840	4286201 770
20	-000-00075	5745495 170	4286130 880
20	-000-00076	5745448 920	4286171 840
20	-000-00077	5745411 670	4286178 380
20	-000-00078	5745375 320	4286200 900
20	-000-00079	5745487 570	4286311 580
20	-000-00080	5745540 880	4286364 680
20	-000-00081	5745632 250	4286455 270
20	-000-00082	5745647 200	4286581 100
20	-000-00083	5745709 690	4286747 970
20	-000-00084	5745640 530	4286767 800
20	-000-00085	5745538 880	4286726 785
20	-000-00086	5745442 220	4286671 310
20	-000-00087	5745362 880	4286632 580
20	-000-00088	5745364 500	4286608 610
20	-000-00089	5745547 070	4286641 500
20	-000-00090	5745458 300	4286402 730
20	-000-00091	5745325 710	4286283 480
20	-000-00092	5745269 970	4286355 580
20	-000-00093	5745260 975	4286481 807
20	-000-00094	5745268 980	4286600 510
20	-000-00095	5745435 050	4286680 140
20	-000-00096	5745428 530	4286723 550
20	-000-00097	5745425 212	4286863 089
20	-000-00098	5745424 446	4286895 291
20	-000-00099	5745419 832	4287085 072
20	-000-00100	5745415 178	4287284 992
20	-000-00101	5745411 035	4287501 223
20	-000-00102	5745405 970	4287672 170
20	-000-00103	5745290 460	4287685 450
20	-000-00104	5745299 810	4287865 550
20	-000-00105	5745195 440	4287900 750
20	-000-00106	5745226 880	4288050 330
20	-000-00107	5745113 520	4288081 148
20	-000-00108	5744905 200	4288513 310
20	-000-00109	5745028 371	4288298 144
20	-000-00110	5745054 818	4288486 832
20	-000-00111	5745084 822	4288644 747
20	-000-00112	5745112 500	4288808 870
20	-000-00113	5745105 980	4288998 910
20	-000-00114	5745029 440	4288982 420
20	-000-00115	5744915 924	4289023 982

Масштаб 1 : 25000

Схему прив'язки/ абрис склав: Виконавець _____ Монько О.П.

(підпис)

№ з/п	Номер знака	Абрис та опис місцезнаходження межового знака
5	20__.__-000-00005	Межовий знак(вид другий - металева труба) закріплений у південно-східній частині межі земельної ділянки на відстані 52,48 та 108,41 метрів від межових знаків №20__.__-000-00004 та №20__.__-000-00006 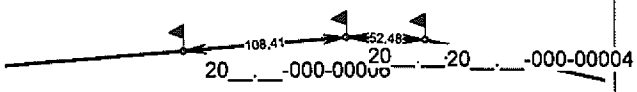 М1:5000
6	20__.__-000-00006	Межовий знак(вид другий - металева труба) закріплений у південно-східній частині межі земельної ділянки на відстані 108,41 та 119,44 метрів від межових знаків №20__.__-000-00005 та №20__.__-000-00007 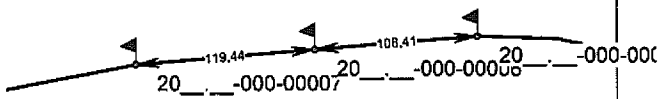 М1:5000
7	20__.__-000-00007	Межовий знак(вид другий - металева труба) закріплений у південно-східній частині межі земельної ділянки на відстані 119,44 та 132,24 метрів від межових знаків №20__.__-000-00006 та №20__.__-000-00008 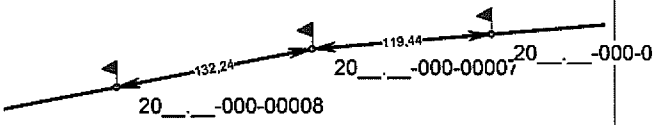 М1:5000
8	20__.__-000-00008	Межовий знак(вид другий - металева труба) закріплений у південно-східній частині межі земельної ділянки на відстані 132,24 та 147,39 метрів від межових знаків №20__.__-000-00007 та №20__.__-000-00009 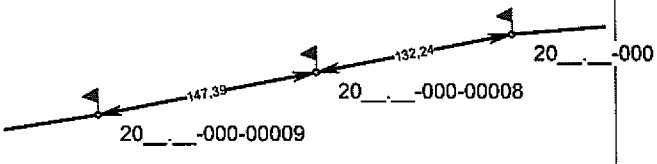 М1:5000

№ з/п	Номер знака	Абрис та опис місцезнаходження межового знака
13	20__.__-000-00013	Межовий знак(вид другий - металева труба) закріплений у південній частині межі земельної ділянки на відстані 185,36 та 73,90 метрів від межових знаків №20__.__-000-00012 та №20__.__-000-00014 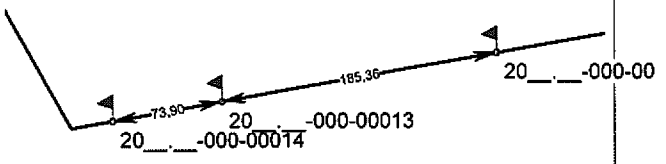 М1:5000
14	20__.__-000-00014	Межовий знак(вид другий - металева труба) закріплений у південній частині межі земельної ділянки на відстані 73,90 та 27,56 метрів від межових знаків №20__.__-000-00013 та №20__.__-000-00015 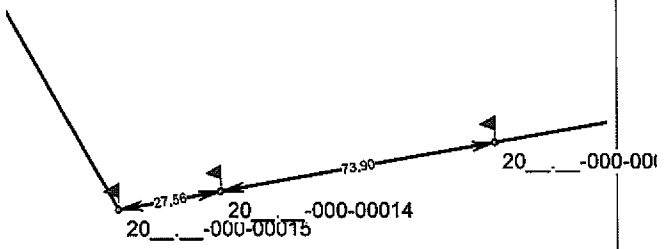 М1:2000
15	20__.__-000-00015	Межовий знак(вид другий - металева труба) закріплений у південній частині межі земельної ділянки на відстані 27,56 та 111,04 метрів від межових знаків №20__.__-000-00014 та №20__.__-000-00016 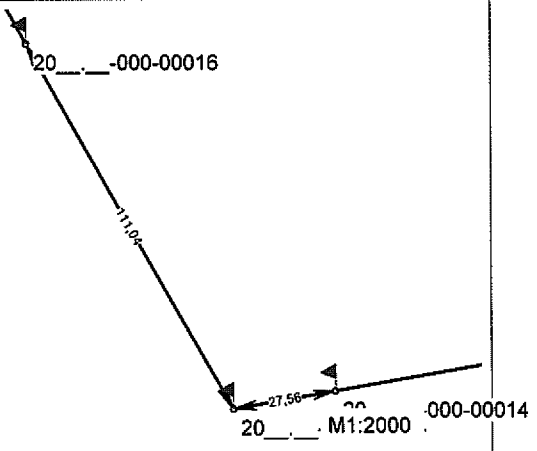 М1:2000
16	20__.__-000-00016	Межовий знак(вид другий - металева труба) закріплений у південній частині межі земельної ділянки на відстані 111,04 та 94,32 метрів від межових знаків №20__.__-000-00015 та №20__.__-000-00017 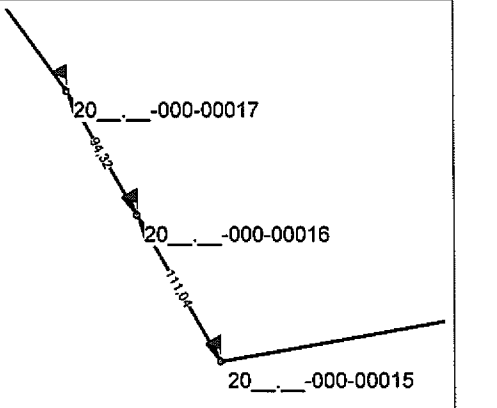 М1:5000

№ з/п	Номер знака	Абрис та опис місцезнаходження межового знака
21	20__.__-000-00021	Межовий знак(вид другий - металева труба) закріплений у південній частині межі земельної ділянки на відстані 138,26 та 32,42 метрів від межових знаків №20__.__-000-00020 та №20__.__-000-00022 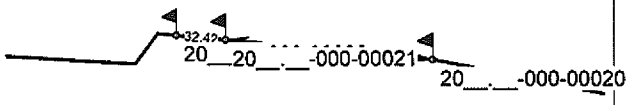 М1:5000
22	20__.__-000-00022	Межовий знак(вид другий - металева труба) закріплений у південній частині межі земельної ділянки на відстані 32,42 та 12,45 метрів від межових знаків №20__.__-000-00021 та №20__.__-000-00023 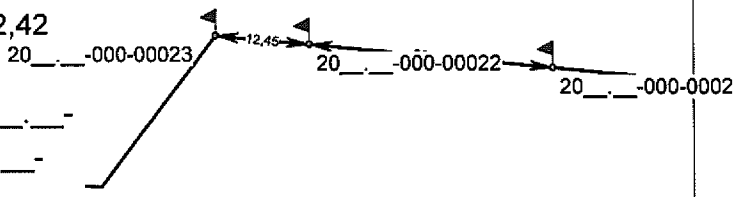 М1:1000
23	20__.__-000-00023	Межовий знак(вид другий - металева труба) закріплений у південно-західній частині межі земельної ділянки на відстані 12,45 та 25,16 метрів від межових знаків №20__.__-000-00022 та №20__.__-000-00024 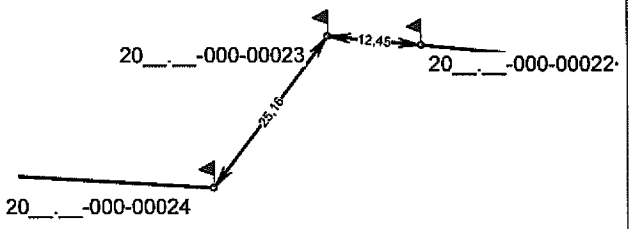 М1:1000
24	20__.__-000-00024	Межовий знак(вид другий - металева труба) закріплений у південно-західній частині межі земельної ділянки на відстані 25,16 та 94,77 метрів від межових знаків №20__.__-000-00023 та №20__.__-000-00025 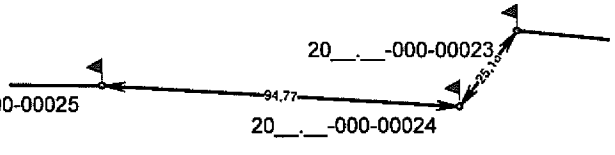 М1:2000

№ з/п	Номер знака	Абрис та опис місцезнаходження межового знака
29	20__.__-000-00029	Межовий знак(вид другий - металева труба) закріплений у південно-західній частині межі земельної ділянки на відстані 108,04 та 143,78 метрів від межових з№20__.__-000-00028 та №20__.__-000-00030 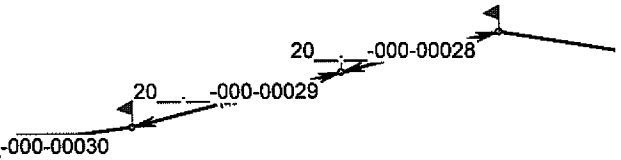 M1:5000
30	20__.__-000-00030	Межовий знак(вид другий - металева труба) закріплений у південно-західній частині межі земельної ділянки на відстані 143,78 та 36,51 метрів від межових знаків №20__.__-000-00029 та №20__.__-000-00031 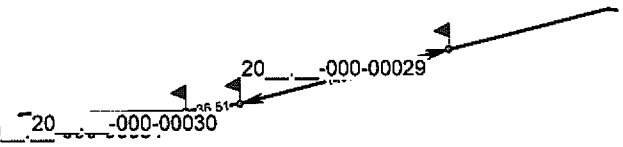 M1:5000
31	20__.__-000-00031	Межовий знак(вид другий - металева труба) закріплений у південно-західній частині межі земельної ділянки на відстані 36,51 та 102,72 метрів від межових знаків №20__.__-000-00030 та №20__.__-000-00032 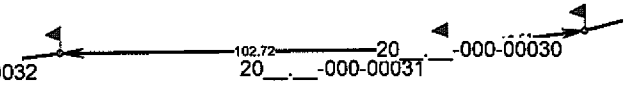 M1:2000
32	20__.__-000-00032	Межовий знак(вид другий - металева труба) закріплений у південно-західній частині межі земельної ділянки на відстані 102,72 та 171 44 метрів від межових знаків №20__.__-000-00031 та №20__.__-000-00033 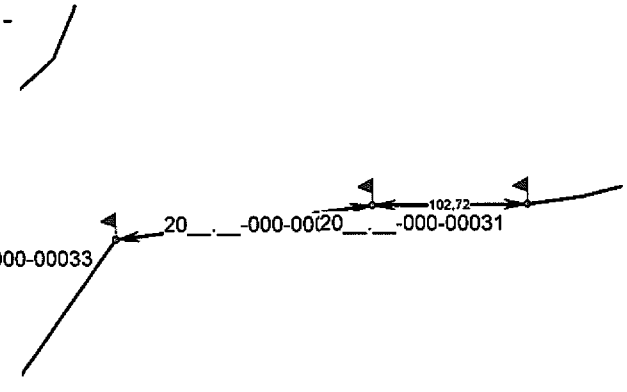 M1:5000

№ з/п	Номер знака	Абрис та опис місцезнаходження межового знака
37	20__.__-000-00037	Межовий знак(вид другий - металева труба) закріплений у південно-західній частині межі земельної ділянки на відстані 36,16 та 80,90 метрів від межових знаків №20__.__-000-00036 та №20__.__-000-00038 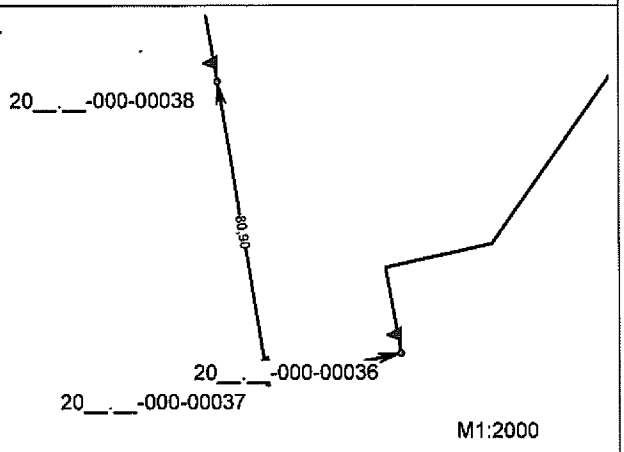
38	20__.__-000-00038	Межовий знак(вид другий - металева труба) закріплений у південно-західній частині межі земельної ділянки на відстані 80,90 та 110,05 метрів від межових знаків №20__.__-000-00037 та №20__.__-000-00039 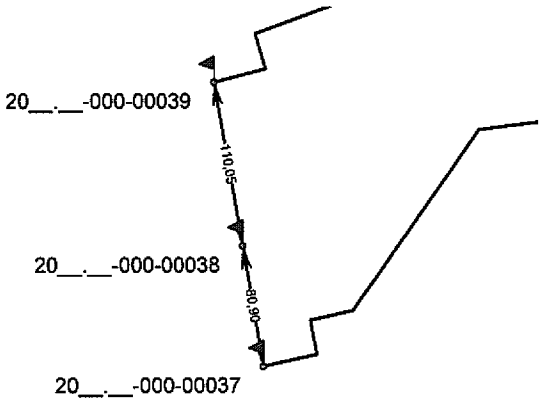
39	20__.__-000-00039	Межовий знак(вид другий - металева труба) закріплений у південно-західній частині межі земельної ділянки на відстані 110,05 та 35,40 метрів від межових знаків №20__.__-000-00038 та №20__.__-000-00040 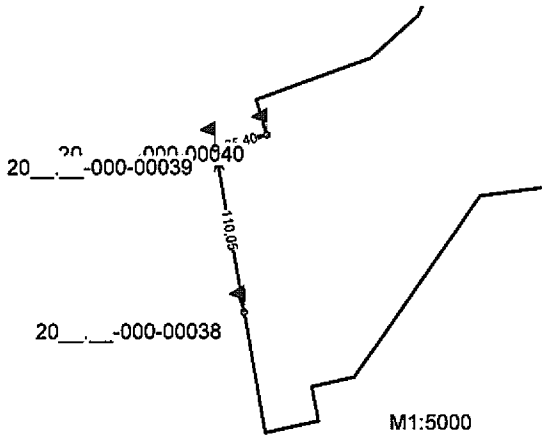
40	20__.__-000-00040	Межовий знак(вид другий - металева труба) закріплений у південно-західній частині межі земельної ділянки на відстані 35,40 та 24,26 метрів від межових знаків №20__.__-000-00039 та №20__.__-000-00041 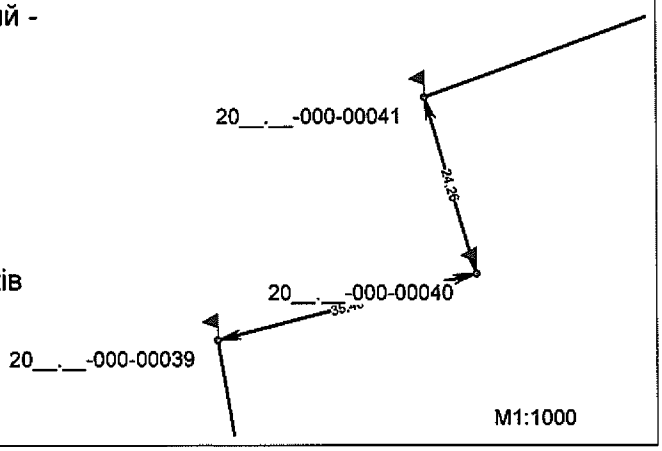

№ з/п	Номер знака	Абрис та опис місцезнаходження межового знака
45	20__.__-000-00045	Межовий знак(вид другий - металева труба) закріплений у південно-західній частині межі земельної ділянки на відстані 15,34 та 26,68 метрів від межових знаків №20__.__-000-00044 та №20__.__-000-00046 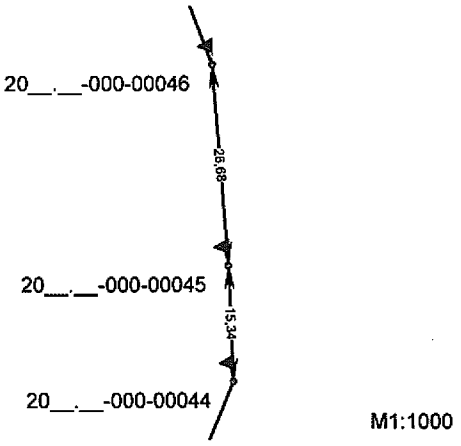
46	20__.__-000-00046	Межовий знак(вид другий - металева труба) закріплений у південно-західній частині межі земельної ділянки на відстані 26,68 та 22,98 метрів від межових знаків №20__.__-000-00045 та №20__.__-000-00047 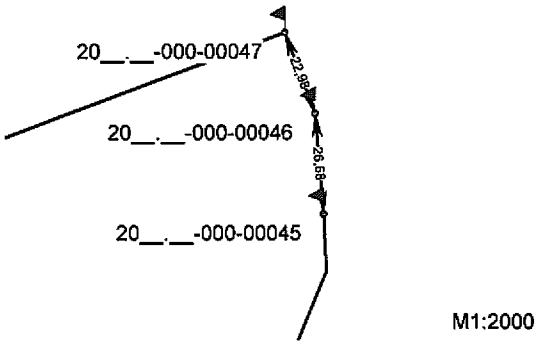
47	20__.__-000-00047	Межовий знак(вид другий - металева труба) закріплений у південно-західній частині межі земельної ділянки на відстані 22,98 та 107,93 метрів від межових знаків №20__.__-000-00046 та №20__.__-000-00048 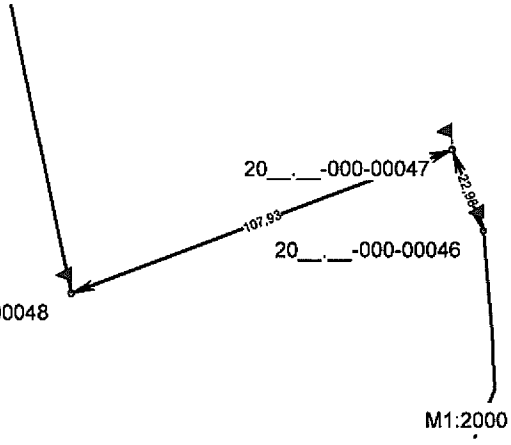
48	20__.__-000-00048	Межовий знак(вид другий - металева труба) закріплений у південно-західній частині межі земельної ділянки на відстані 107,93 та 135,24 метрів від межових знаків №20__.__-000-00047 та №20__.__-000-00049 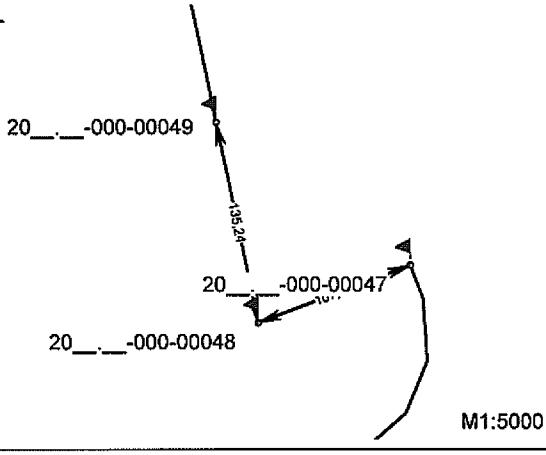

№ з/п	Номер знака	Абрис та опис місцезнаходження межового знака
53	20__.__-000-00053	Межовий знак(вид другий - металева труба) закріплений у північно-західній частині межі земельної ділянки на відстані 141,14 та 122,35 метрів від межових знаків №20__.__-000-00052 та №20__.__-000-00054 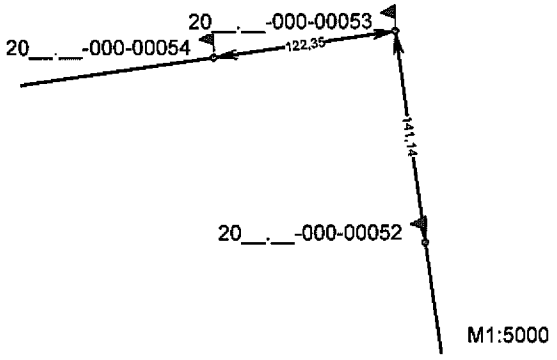
54	20__.__-000-00054	Межовий знак(вид другий - металева труба) закріплений у північно-західній частині межі земельної ділянки на відстані 122,35 та 152,05 метрів від межових знаків №20__.__-000-00053 та №20__.__-000-00055 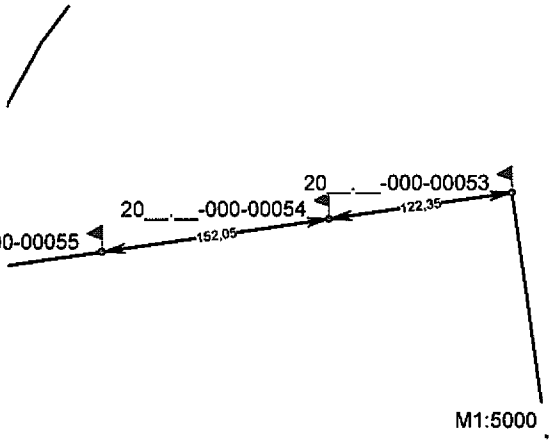
55	20__.__-000-00055	Межовий знак(вид другий - металева труба) закріплений у північно-західній частині межі земельної ділянки на відстані 152,05 та 128,61 метрів від межових знаків №20__.__-000-00054 та №20__.__-000-00056 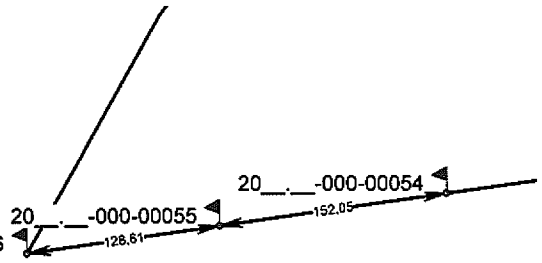
56	20__.__-000-00056	Межовий знак(вид другий - металева труба) закріплений у північно-західній частині межі земельної ділянки на відстані 128,61 та 180,06 метрів від межових знаків №20__.__-000-00055 та №20__.__-000-00057 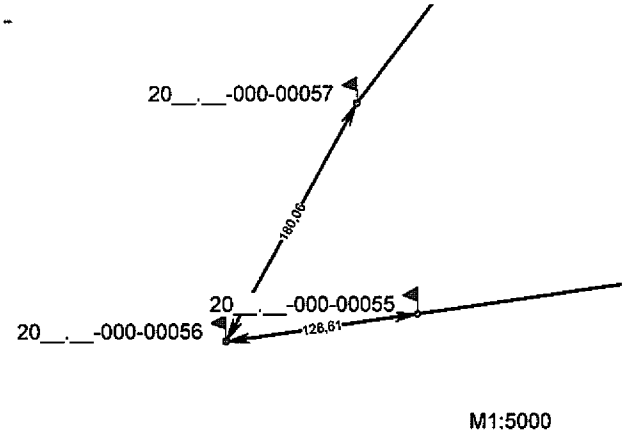

№ з/п	Номер знака	Абрис та опис місцезнаходження межового знака
61	20__.__-000-00061	Межовий знак(вид другий - металева труба) закріплений у північно-західній частині межі земельної ділянки на відстані 172,21 20__.__-000-00060 метрів від межових знаків №20__.__-000-00060 та №20__.__-000-00062 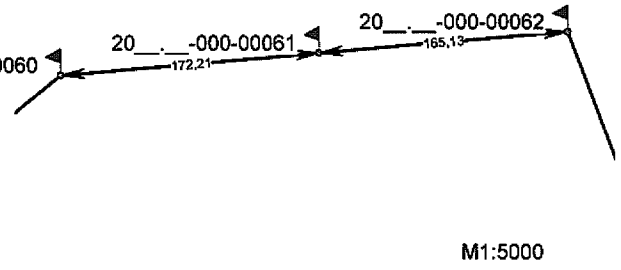 М1:5000
62	20__.__-000-00062	Межовий знак(вид другий - металева труба) закріплений у північно-західній частині межі земельної ділянки на відстані 165,13 та 123,04 метрів від межових знаків №20__.__-000-00061 та №20__.__-000-00063 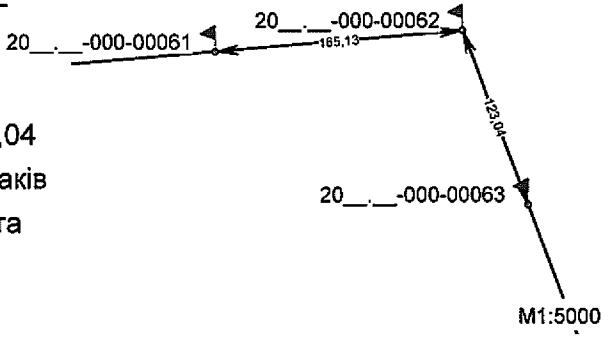 М1:5000
63	20__.__-000-00063	Межовий знак(вид другий - металева труба) закріплений у північно-західній частині межі земельної ділянки на відстані 123,04 та 154,86 метрів від межових знаків №20__.__-000-00062 та №20__.__-000-00064 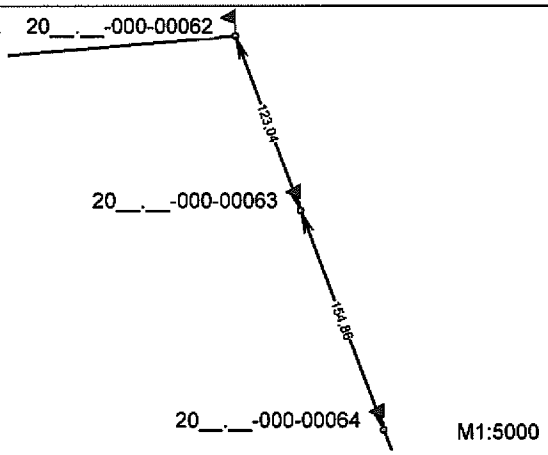 М1:5000
64	20__.__-000-00064	Межовий знак(вид другий - металева труба) закріплений у північно-західній частині межі земельної ділянки на відстані 154,86 та 121,19 метрів від межових знаків №20__.__-000-00063 та №20__.__-000-00065 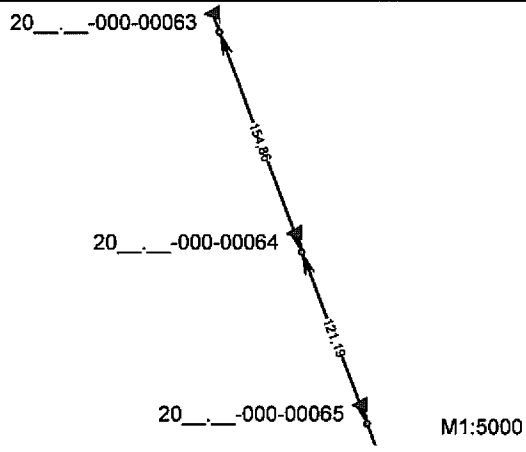 М1:5000

№ з/п	Номер знака	Абрис та опис місцезнаходження межового знака
69	20__.__-000-00069	Межовий знак(вид другий - металева труба) закріплений у північно-західній частині межі земельної ділянки на відстані 101,87 та 83,67 метрів від межових знаків №20__.__-000-00068 та №20__.__-000-00070 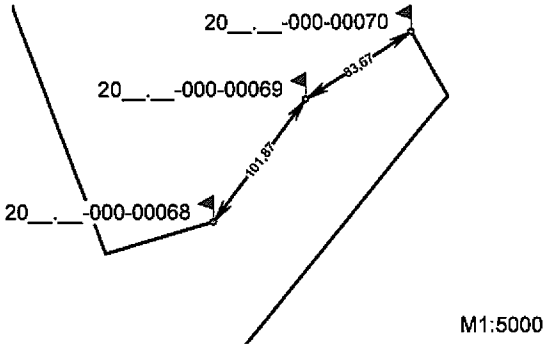
70	20__.__-000-00070	Межовий знак(вид другий - металева труба) закріплений у північно-західній частині межі земельної ділянки на відстані 83,67 та 48,81 метрів від межових знаків №20__.__-000-00069 та №20__.__-000-00071 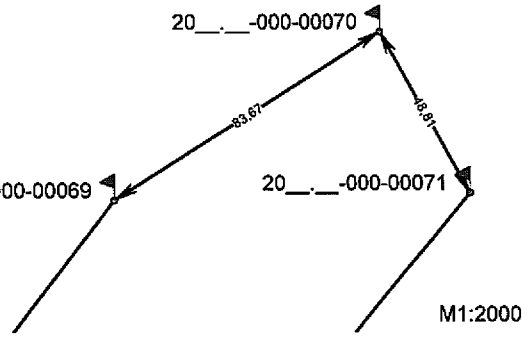
71	20__.__-000-00071	Межовий знак(вид другий - металева труба) закріплений у північно-західній частині межі земельної ділянки на відстані 48,81 та 228,46 метрів від межових знаків №20__.__-000-00070 та №20__.__-000-00072 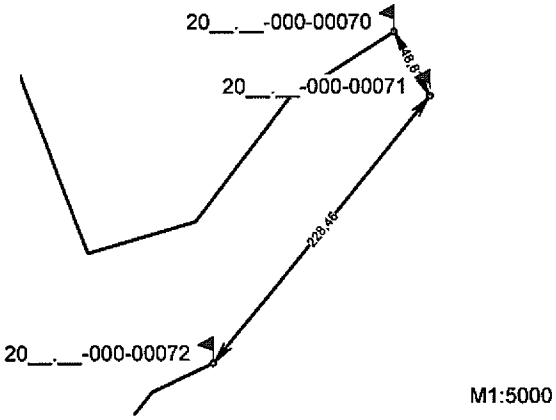
72	20__.__-000-00072	Межовий знак(вид другий - металева труба) закріплений у північно-західній частині межі земельної ділянки на відстані 228,46 та 45,10 метрів від межових знаків №20__.__-000-00071 та №20__.__-000-00073 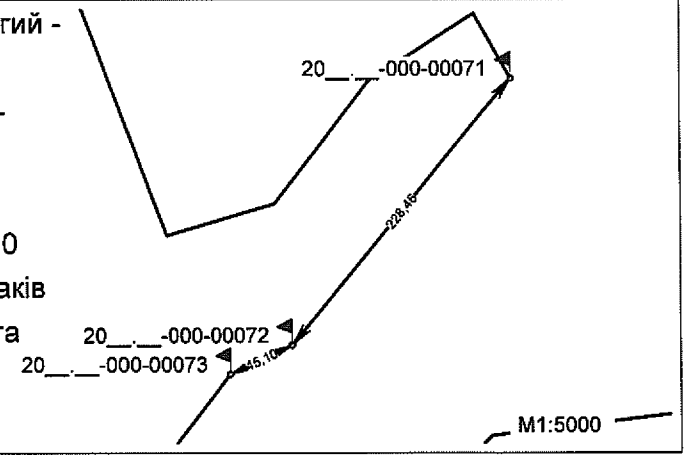

№ з/п	Номер знака	Абрис та опис місцезнаходження межового знака
77	20__.__-000-00077	Межовий знак(вид другий - металева труба) закріплений у західній частині межі земельної ділянки на відстані 37,53 та 43,85 метрів від межових знаків №20__.__-000-00076 та №20__.__-000-00078 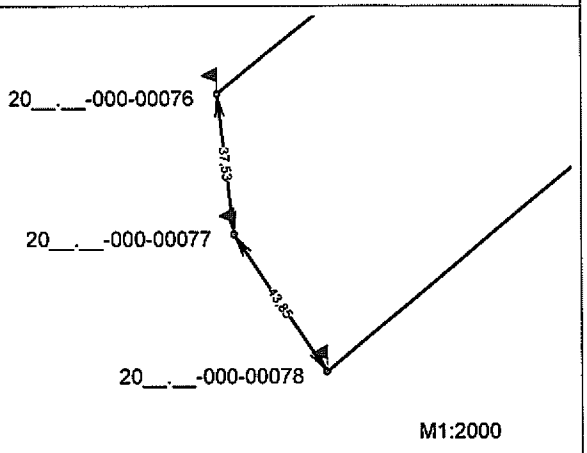
78	20__.__-000-00078	Межовий знак(вид другий - металева труба) закріплений у західній частині межі земельної ділянки на відстані 43,85 та 144,08 метрів від межових знаків №20__.__-000-00077 та №20__.__-000-00079 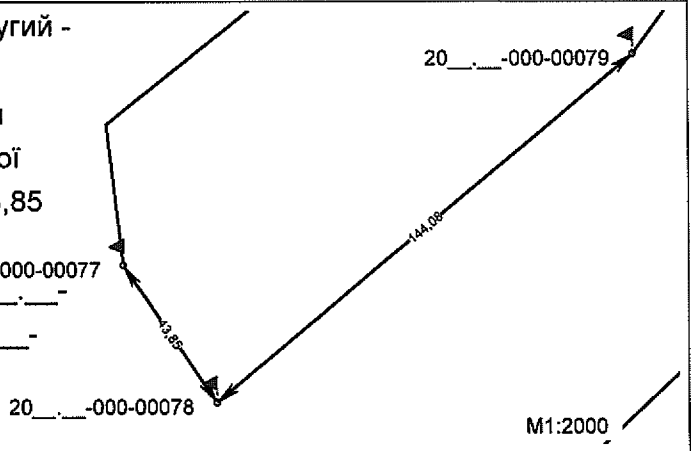
79	20__.__-000-00079	Межовий знак(вид другий - металева труба) закріплений у західній частині межі земельної ділянки на відстані 144,08 та 90,34 метрів від межових знаків №20__.__-000-00078 та №20__.__-000-00080 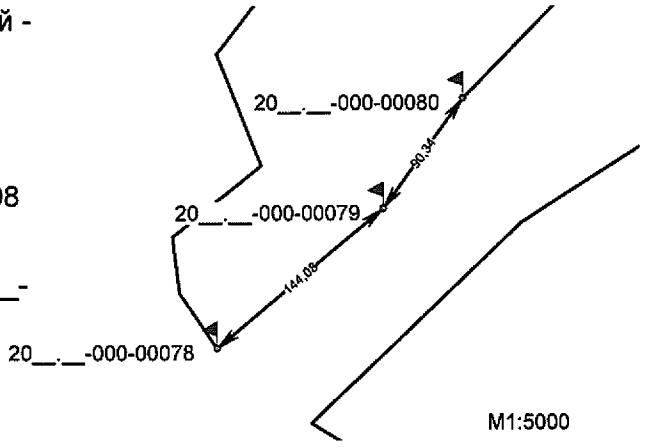
80	20__.__-000-00080	Межовий знак(вид другий - металева труба) закріплений у західній частині межі земельної ділянки на відстані 90,34 та 128,82 метрів від межових знаків №20__.__-000-00079 та №20__.__-000-00081 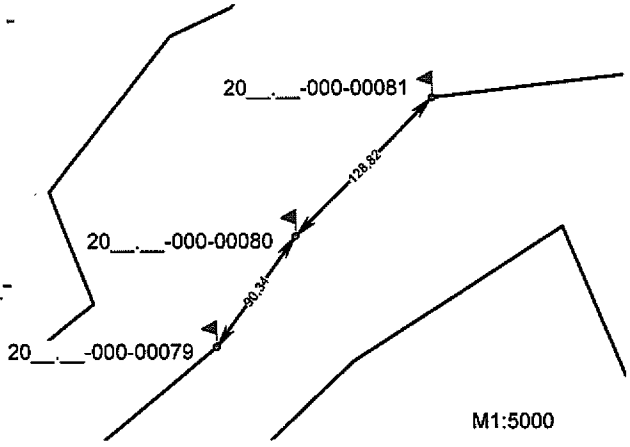

№ з/п	Номер знака	Абрис та опис місцезнаходження межового знака
85	20__.__-000-00085	Межовий знак(вид другий - металева труба) закріплений у західній частині межі земельної ділянки на відстані 120,46 та 109,53 метрів від межових знаків №20__.__-000-00084 та №20__.__-000-00086 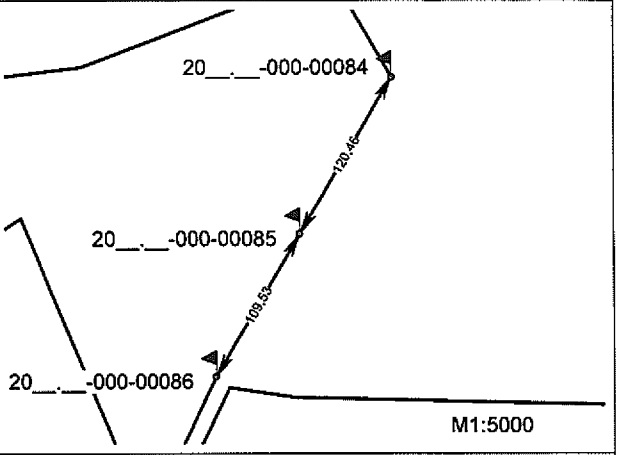
86	20__.__-000-00086	Межовий знак(вид другий - металева труба) закріплений у західній частині межі земельної ділянки на відстані 109,53 та 88,19 метрів від межових знаків №20__.__-000-00085 та №20__.__-000-00087 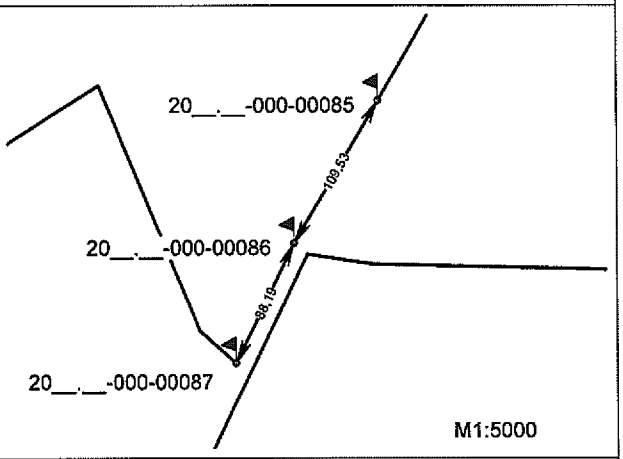
87	20__.__-000-00087	Межовий знак(вид другий - металева труба) закріплений у південно-західній частині межі земельної ділянки на відстані 88,19 та 32,34 метрів від межових знаків №20__.__-000-00086 та №20__.__-000-00088 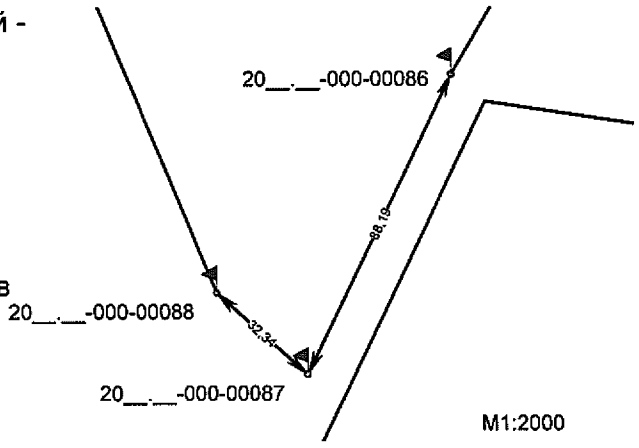
88	20__.__-000-00088	Межовий знак(вид другий - металева труба) закріплений у південно-західній частині межі земельної ділянки на відстані 32,34 та 175,95 метрів від межових знаків №20__.__-000-00087 та №20__.__-000-00089 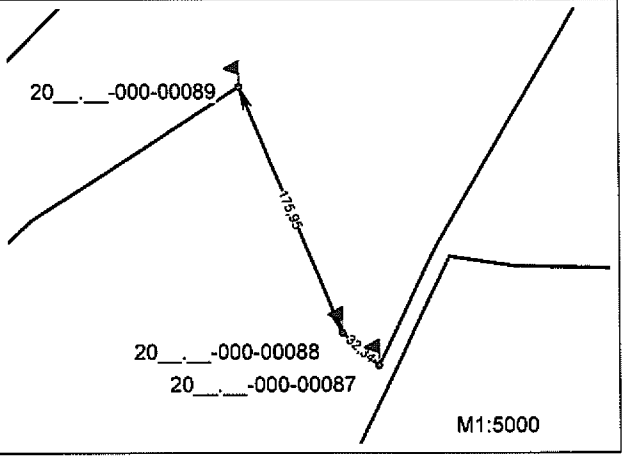

№ з/п	Номер знака	Абрис та опис місцезнаходження межового знака
93	20__.__-000-00093	Межовий знак(вид другий - металева труба) закріплений у південно-західній частині межі земельної ділянки на відстані 126,25 та 118,70 метрів від межових знаків №20__.__-000-00092 та №20__.__-000-00094 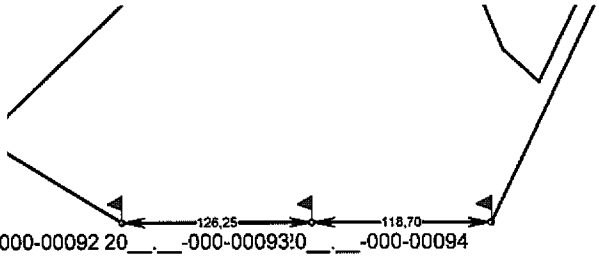 М1:5000
94	20__.__-000-00094	Межовий знак(вид другий - металева труба) закріплений у південно-західній частині межі земельної ділянки на відстані 118,70 та 183,27 метрів від межових знаків №20__.__-000-00093 та №20__.__-000-00095 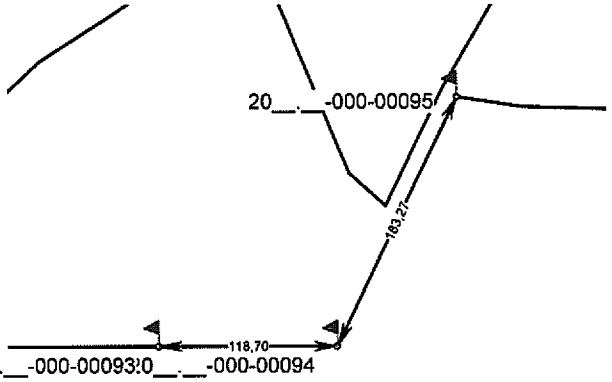 М1:5000
95	20__.__-000-00095	Межовий знак(вид другий - металева труба) закріплений у західній частині межі земельної ділянки на відстані 183,27 та 43,90 метрів від межових знаків №20__.__-000-00094 та №20__.__-000-00096 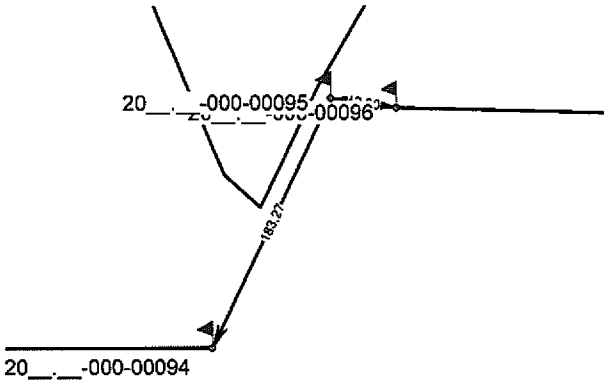 М1:5000
96	20__.__-000-00096	Межовий знак(вид другий - металева труба) закріплений у західній частині межі земельної ділянки на відстані 43,90 та 139,56 метрів від межових знаків №20__.__-000-00095 та №20__.__-000-00097 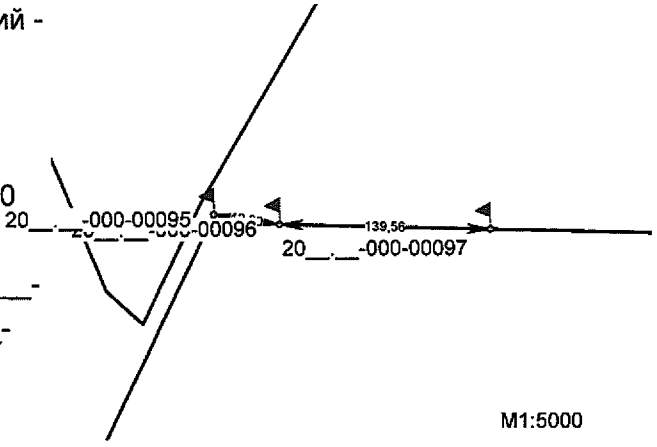 М1:5000

№ з/п	Номер знака	Абрис та опис місцезнаходження межового знака
101	20__.__-000-00101	Межовий знак(вид другий - металева труба) закріплений у південно-східній частині межі земельної ділянки на відстані 216,29 та 171,00 метрів від межових знаків №20__.__-000-00100 та №20__.__-000-00102 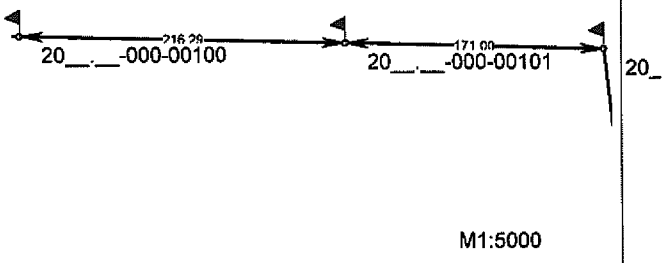 M1:5000
102	20__.__-000-00102	Межовий знак(вид другий - металева труба) закріплений у південно-східній частині межі земельної ділянки на відстані 171,00 та 116,27 метрів від межових знаків №20__.__-000-00101 та №20__.__-000-00103 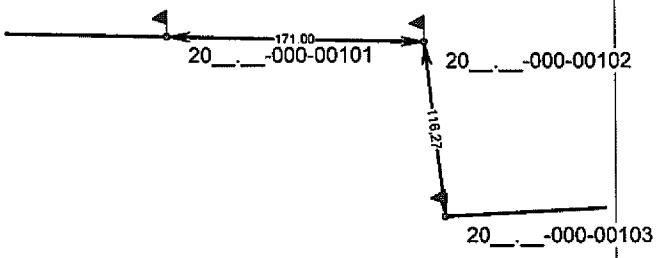 M1:5000
103	20__.__-000-00103	Межовий знак(вид другий - металева труба) закріплений у південно-східній частині межі земельної ділянки на відстані 116,27 та 180,34 метрів від межових знаків №20__.__-000-00102 та №20__.__-000-00104 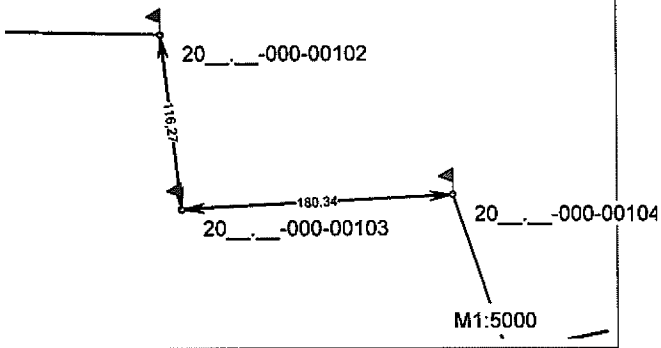 M1:5000
104	20__.__-000-00104	Межовий знак(вид другий - металева труба) закріплений у південно-східній частині межі земельної ділянки на відстані 180,34 та 110,15 метрів від межових знаків №20__.__-000-00103 та №20__.__-000-00105 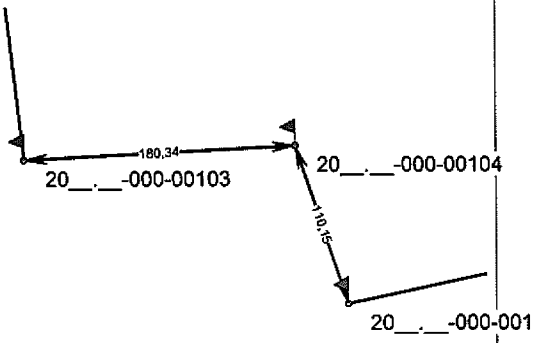 M1:5000

№ з/п	Номер знака	Абрис та опис місцезнаходження межового знака
109	20__.__-000-00109	Межовий знак(вид другий - металева труба) закріплений у південно-східній частині межі земельної ділянки на відстані 187,44 та 171,07 метрів від межових знаків №20__.__-000-00108 та №20__.__-000-00110 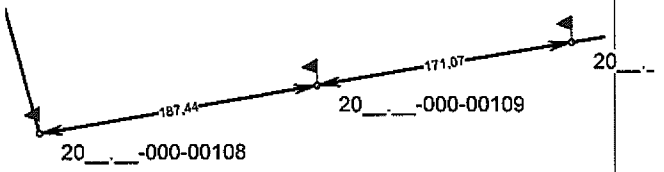
110	20__.__-000-00110	Межовий знак(вид другий - металева труба) закріплений у південно-східній частині межі земельної ділянки на відстані 171,07 та 180,43 метрів від межових знаків №20__.__-000-00109 та №20__.__-000-00111 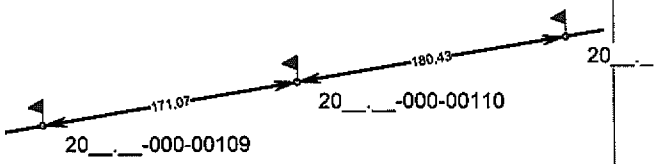
111	20__.__-000-00111	Межовий знак(вид другий - металева труба) закріплений у південно-східній частині межі земельної ділянки на відстані 180,43 та 166,44 метрів від межових знаків №20__.__-000-00110 та №20__.__-000-00112 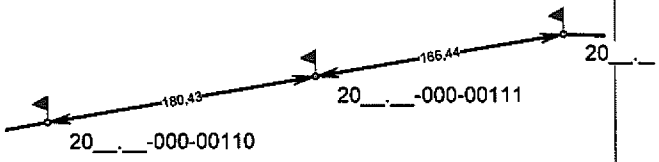
112	20__.__-000-00112	Межовий знак(вид другий - металева труба) закріплений у південно-східній частині межі земельної ділянки на відстані 166,44 та 190,15 метрів від межових знаків №20__.__-000-00111 та №20__.__-000-00113 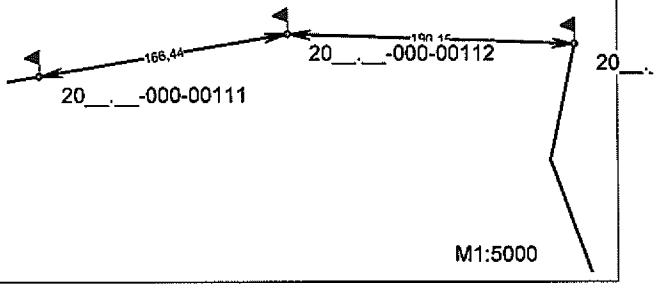

№ з/п	Номер знака	Абрис та опис місцезнаходження межового знака
113	20__.__-000-00113	Межовий знак(вид другий - металева труба) закріплений у південно-східній частині межі земельної ділянки на відстані 190,15 та 78,30 метрів від межових знаків №20__.__-000-00112 та №20__.__-000-00114 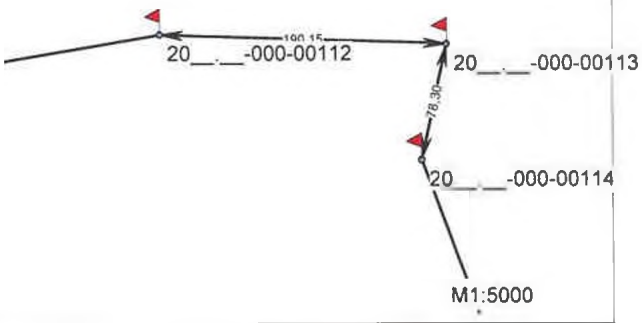
114	20__.__-000-00114	Межовий знак(вид другий - металева труба) закріплений у південно-східній частині межі земельної ділянки на відстані 78,30 та 120,89 метрів від межових знаків №20__.__-000-00113 та №20__.__-000-00115 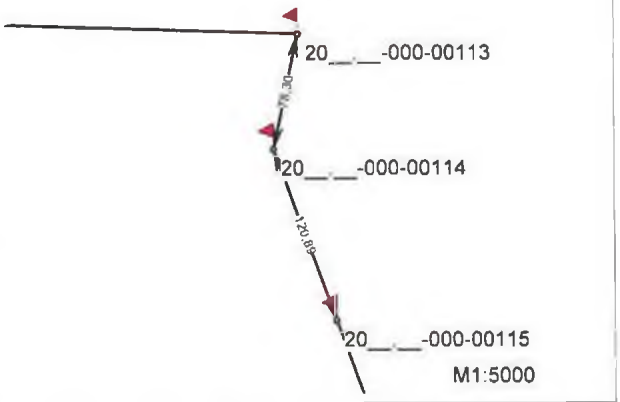
115	20__.__-000-00115	Межовий знак(вид другий - металева труба) закріплений у південно-східній частині межі земельної ділянки на відстані 120,89 та 115,46 метрів від межових знаків №20__.__-000-00114 та №20__.__-000-00001 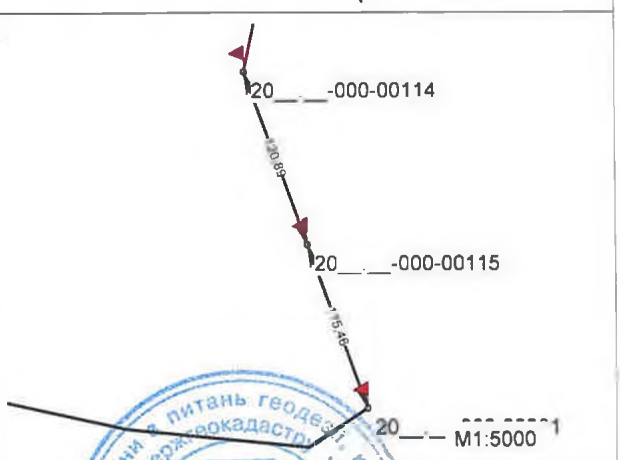

Здав _____ Монько О.П.
(підпис) (ініціали та прізвище)

Начальник Головного управління Держгеокадастру у Чернігівській області _____ О.М. Старченко
(підпис) (ініціали та прізвище)

Кроки межового знака №20__.__-000-00001	
Кадастровий номер земельної ділянки: 7422486000:00:000:	
Виконавець робіт: ТОВ "КИЇВЗЕМ"	
Межовий знак(вид другий - металева труба) закріплений у південно-східній частині межі земельної ділянки на відстані 115,46 та 47,21 метрів від межових знаків №20__.__-000-00115 та №20__.__-000-00002	Опис місцезнаходження
Видимість на межові знаки №20__.__-000-00115 та №20__.__-000-00002 добра	Видимість на суміжні межові знаки

Кроки межового знака №20__.__-000-00002	
Кадастровий номер земельної ділянки: 7422486000:00:000:	
Виконавець робіт: ТОВ "КИЇВЗЕМ"	
Межовий знак(вид другий - металева труба) закріплений у південно-східній частині межі земельної ділянки на відстані 47,21 та 121,22 метрів від межових знаків №20__.__-000-00001 та №20__.__-000-00003	Опис місцезнаходження
Видимість на межові знаки №20__.__-000-00001 та №20__.__-000-00003 добра	Видимість на суміжні межові знаки

Кроки межового знака №20__.__-000-00003	
Кадастровий номер земельної ділянки: 7422486000:00:000:	
Виконавець робіт: ТОВ "КИЇВЗЕМ"	
Межовий знак(вид другий - металева труба) закріплений у південно-східній частині межі земельної ділянки на відстані 121,22 та 155,98 метрів від межових знаків №20__.__-000-00002 та №20__.__-000-00004	Опис місцезнаходження
Видимість на межові знаки №20__.__-000-00002 та №20__.__-000-00004 добра	Видимість на суміжні межові знаки

Кроки межового знака №20__.__-000-00004	
Кадастровий номер земельної ділянки: 7422486000:00:000:	
Виконавець робіт: ТОВ "КИЇВЗЕМ"	
Межовий знак(вид другий - металева труба) закріплений у південно-східній частині межі земельної ділянки на відстані 155,98 та 52,48 метрів від межових знаків №20__.__-000-00003 та №20__.__-000-00005	Опис місцезнаходження
Видимість на межові знаки №20__.__-000-00003 та №20__.__-000-00005 добра	Видимість на суміжні межові знаки

Склав _____ Монько О.П.
(підпис) (ініціали та прізвище)

Кроки межового знака №20__.__-000-00009	
Кадастровий номер земельної ділянки: 7422486000:00:000:	
Виконавець робіт: ТОВ "КИЇВЗЕМ"	
Межовий знак(вид другий - металева труба) закріплений у південно-східній частині межі земельної ділянки на відстані 147,39 та 130,38 метрів від межових знаків №20__.__-000-00008 та №20__.__-000-00010	Опис місцезнаходження
Видимість на межові знаки №20__.__-000-00008 та №20__.__-000-00010 добра	Видимість на суміжні межові знаки

Кроки межового знака №20__.__-000-00010	
Кадастровий номер земельної ділянки: 7422486000:00:000:	
Виконавець робіт: ТОВ "КИЇВЗЕМ"	
Межовий знак(вид другий - металева труба) закріплений у південно-східній частині межі земельної ділянки на відстані 130,38 та 162,39 метрів від межових знаків №20__.__-000-00009 та №20__.__-000-00011	Опис місцезнаходження
Видимість на межові знаки №20__.__-000-00009 та №20__.__-000-00011 добра	Видимість на суміжні межові знаки

Кроки межового знака №20__.__-000-00011	
Кадастровий номер земельної ділянки: 7422486000:00:000:	
Виконавець робіт: ТОВ "КИЇВЗЕМ"	
Межовий знак(вид другий - металева труба) закріплений у південно-східній частині межі земельної ділянки на відстані 162,39 та 170,33 метрів від межових знаків №20__.__-000-00010 та №20__.__-000-00012	Опис місцезнаходження
Видимість на межові знаки №20__.__-000-00010 та №20__.__-000-00012 добра	Видимість на суміжні межові знаки

Кроки межового знака №20__.__-000-00012	
Кадастровий номер земельної ділянки: 7422486000:00:000:	
Виконавець робіт: ТОВ "КИЇВЗЕМ"	
Межовий знак(вид другий - металева труба) закріплений у південній частині межі земельної ділянки на відстані 170,33 та 185,36 метрів від межових знаків №20__.__-000-00011 та №20__.__-000-00013	Опис місцезнаходження
Видимість на межові знаки №20__.__-000-00011 та №20__.__-000-00013 добра	Видимість на суміжні межові знаки

Склав _____ Монько О.П.
(підпис) (ініціали та прізвище)

Кроки межового знака №20__.__-000-00017 Кадастровий номер земельної ділянки: 7422486000:00:000: Виконавець робіт: ТОВ "КИЇВЗЕМ"	
Межовий знак(вид другий - металева труба) закріплений у південній частині межі земельної ділянки на відстані 94,32 та 114, 18 метрів від межових знаків №20__.__-000-00016 та №20__.__-000-00018	Опис місцезнаходження
Видимість на межові знаки №20__.__-000-00016 та №20__.__-000-00018 добра	Видимість на суміжні межові знаки

Кроки межового знака №20__.__-000-00018 Кадастровий номер земельної ділянки: 7422486000:00:000: Виконавець робіт: ТОВ "КИЇВЗЕМ"	
Межовий знак(вид другий - металева труба) закріплений у південній частині межі земельної ділянки на відстані 114,18 та 145, 08 метрів від межових знаків №20__.__-000-00017 та №20__.__-000-00019	Опис місцезнаходження
Видимість на межові знаки №20__.__-000-00017 та №20__.__-000-00019 добра	Видимість на суміжні межові знаки

Кроки межового знака №20__.__-000-00019 Кадастровий номер земельної ділянки: 7422486000:00:000: Виконавець робіт: ТОВ "КИЇВЗЕМ"	
Межовий знак(вид другий - металева труба) закріплений у південній частині межі земельної ділянки на відстані 145,08 та 147, 90 метрів від межових знаків №20__.__-000-00018 та №20__.__-000-00020	Опис місцезнаходження
Видимість на межові знаки №20__.__-000-00018 та №20__.__-000-00020 добра	Видимість на суміжні межові знаки

Кроки межового знака №20__.__-000-00020 Кадастровий номер земельної ділянки: 7422486000:00:000: Виконавець робіт: ТОВ "КИЇВЗЕМ"	
Межовий знак(вид другий - металева труба) закріплений у південній частині межі земельної ділянки на відстані 147,90 та 138, 26 метрів від межових знаків №20__.__-000-00019 та №20__.__-000-00021	Опис місцезнаходження
Видимість на межові знаки №20__.__-000-00019 та №20__.__-000-00021 добра	Видимість на суміжні межові знаки

Склав _____ Монько О.П.
(підпис) (ініціали та прізвище)

Кроки межового знака №20__.__-000-00025	
Кадастровий номер земельної ділянки: 7422486000:00:000:	
Виконавець робіт: ТОВ "КИЇВЗЕМ"	
Межовий знак(вид другий - металева труба) закріплений у південно-західній частині межі земельної ділянки на відстані 94,77 та 89,25 метрів від межових знаків №20__.__-000-00024 та №20__.__-000-00026	Опис місцезнаходження
Видимість на межові знаки №20__.__-000-00024 та №20__.__-000-00026 добра	Видимість на суміжні межові знаки

Кроки межового знака №20__.__-000-00026	
Кадастровий номер земельної ділянки: 7422486000:00:000:	
Виконавець робіт: ТОВ "КИЇВЗЕМ"	
Межовий знак(вид другий - металева труба) закріплений у південно-західній частині межі земельної ділянки на відстані 89,25 та 69,75 метрів від межових знаків №20__.__-000-00025 та №20__.__-000-00027	Опис місцезнаходження
Видимість на межові знаки №20__.__-000-00025 та №20__.__-000-00027 добра	Видимість на суміжні межові знаки

Кроки межового знака №20__.__-000-00027	
Кадастровий номер земельної ділянки: 7422486000:00:000:	
Виконавець робіт: ТОВ "КИЇВЗЕМ"	
Межовий знак(вид другий - металева труба) закріплений у південно-західній частині межі земельної ділянки на відстані 69,75 та 89,16 метрів від межових знаків №20__.__-000-00026 та №20__.__-000-00028	Опис місцезнаходження
Видимість на межові знаки №20__.__-000-00026 та №20__.__-000-00028 добра	Видимість на суміжні межові знаки

Кроки межового знака №20__.__-000-00028	
Кадастровий номер земельної ділянки: 7422486000:00:000:	
Виконавець робіт: ТОВ "КИЇВЗЕМ"	
Межовий знак(вид другий - металева труба) закріплений у південно-західній частині межі земельної ділянки на відстані 89,16 та 108,04 метрів від межових знаків №20__.__-000-00027 та №20__.__-000-00029	Опис місцезнаходження
Видимість на межові знаки №20__.__-000-00027 та №20__.__-000-00029 добра	Видимість на суміжні межові знаки

Склав _____ Монько О.П.
(підпис) (ініціали та прізвище)

Кроки межового знака №20__.__-000-00033	
Кадастровий номер земельної ділянки: 7422486000:00:000:	
Виконавець робіт: ТОВ "КИЇВЗЕМ"	
Межовий знак(вид другий - металева труба) закріплений у південно-західній частині межі земельної ділянки на відстані 171, 44 та 146,44 метрів від межових знаків №20__.__-000-00032 та №20__.__-000-00034	Опис місцезнаходження
Видимість на межові знаки №20__.__-000-00032 та №20__.__-000-00034 добра	Видимість на суміжні межові знаки

Кроки межового знака №20__.__-000-00034	
Кадастровий номер земельної ділянки: 7422486000:00:000:	
Виконавець робіт: ТОВ "КИЇВЗЕМ"	
Межовий знак(вид другий - металева труба) закріплений у південно-західній частині межі земельної ділянки на відстані 146, 44 та 28,88 метрів від межових знаків №20__.__-000-00033 та №20__.__-000-00035	Опис місцезнаходження
Видимість на межові знаки №20__.__-000-00033 та №20__.__-000-00035 добра	Видимість на суміжні межові знаки

Кроки межового знака №20__.__-000-00035	
Кадастровий номер земельної ділянки: 7422486000:00:000:	
Виконавець робіт: ТОВ "КИЇВЗЕМ"	
Межовий знак(вид другий - металева труба) закріплений у південно-західній частині межі земельної ділянки на відстані 28,88 та 23,12 метрів від межових знаків №20__.__-000-00034 та №20__.__-000-00036	Опис місцезнаходження
Видимість на межові знаки №20__.__-000-00034 та №20__.__-000-00036 добра	Видимість на суміжні межові знаки

Кроки межового знака №20__.__-000-00036	
Кадастровий номер земельної ділянки: 7422486000:00:000:	
Виконавець робіт: ТОВ "КИЇВЗЕМ"	
Межовий знак(вид другий - металева труба) закріплений у південно-західній частині межі земельної ділянки на відстані 23,12 та 36,16 метрів від межових знаків №20__.__-000-00035 та №20__.__-000-00037	Опис місцезнаходження
Видимість на межові знаки №20__.__-000-00035 та №20__.__-000-00037 добра	Видимість на суміжні межові знаки

Склав _____ Монько О.П.

(підпис) (ініціали та прізвище)

Кроки межового знака №20__.__-000-00041	
Кадастровий номер земельної ділянки: 7422486000:00:000:	
Виконавець робіт: ТОВ "КИЇВЗЕМ"	
Межовий знак(вид другий - металева труба) закріплений у південно-західній частині межі земельної ділянки на відстані 24,26 та 80,42 метрів від межових знаків №20__.__-000-00040 та №20__.__-000-00042	Опис місцезнаходження
Видимість на межові знаки №20__.__-000-00040 та №20__.__-000-00042 добра	Видимість на суміжні межові знаки

Кроки межового знака №20__.__-000-00042	
Кадастровий номер земельної ділянки: 7422486000:00:000:	
Виконавець робіт: ТОВ "КИЇВЗЕМ"	
Межовий знак(вид другий - металева труба) закріплений у південно-західній частині межі земельної ділянки на відстані 80,42 та 42,68 метрів від межових знаків №20__.__-000-00041 та №20__.__-000-00043	Опис місцезнаходження
Видимість на межові знаки №20__.__-000-00041 та №20__.__-000-00043 добра	Видимість на суміжні межові знаки

Кроки межового знака №20__.__-000-00043	
Кадастровий номер земельної ділянки: 7422486000:00:000:	
Виконавець робіт: ТОВ "КИЇВЗЕМ"	
Межовий знак(вид другий - металева труба) закріплений у південно-західній частині межі земельної ділянки на відстані 42,68 та 37,08 метрів від межових знаків №20__.__-000-00042 та №20__.__-000-00044	Опис місцезнаходження
Видимість на межові знаки №20__.__-000-00042 та №20__.__-000-00044 добра	Видимість на суміжні межові знаки

Кроки межового знака №20__.__-000-00044	
Кадастровий номер земельної ділянки: 7422486000:00:000:	
Виконавець робіт: ТОВ "КИЇВЗЕМ"	
Межовий знак(вид другий - металева труба) закріплений у південно-західній частині межі земельної ділянки на відстані 37,08 та 15,34 метрів від межових знаків №20__.__-000-00043 та №20__.__-000-00045	Опис місцезнаходження
Видимість на межові знаки №20__.__-000-00043 та №20__.__-000-00045 добра	Видимість на суміжні межові знаки

Склав _____ Монько О.П.
(підпис) (ініціали та прізвище)

Кроки межового знака №20__.__-000-00049 Кадастровий номер земельної ділянки: 7422486000:00:000: Виконавець робіт: ТОВ "КИЇВЗЕМ"	
Межовий знак(вид другий - металева труба) закріплений у західній частині межі земельної ділянки на відстані 135,24 та 122,43 метрів від межових знаків №20__.__-000-00048 та №20__.__-000-00050	Опис місцезнаходження
Видимість на межові знаки №20__.__-000-00048 та №20__.__-000-00050 добра	Видимість на суміжні межові знаки

Кроки межового знака №20__.__-000-00050 Кадастровий номер земельної ділянки: 7422486000:00:000: Виконавець робіт: ТОВ "КИЇВЗЕМ"	
Межовий знак(вид другий - металева труба) закріплений у західній частині межі земельної ділянки на відстані 122,43 та 168,58 метрів від межових знаків №20__.__-000-00049 та №20__.__-000-00051	Опис місцезнаходження
Видимість на межові знаки №20__.__-000-00049 та №20__.__-000-00051 добра	Видимість на суміжні межові знаки

Кроки межового знака №20__.__-000-00051 Кадастровий номер земельної ділянки: 7422486000:00:000: Виконавець робіт: ТОВ "КИЇВЗЕМ"	
Межовий знак(вид другий - металева труба) закріплений у західній частині межі земельної ділянки на відстані 168,58 та 172,83 метрів від межових знаків №20__.__-000-00050 та №20__.__-000-00052	Опис місцезнаходження
Видимість на межові знаки №20__.__-000-00050 та №20__.__-000-00052 добра	Видимість на суміжні межові знаки

Кроки межового знака №20__.__-000-00052 Кадастровий номер земельної ділянки: 7422486000:00:000: Виконавець робіт: ТОВ "КИЇВЗЕМ"	
Межовий знак(вид другий - металева труба) закріплений у північно-західній частині межі земельної ділянки на відстані 172,83 та 141,14 метрів від межових знаків №20__.__-000-00051 та №20__.__-000-00053	Опис місцезнаходження
Видимість на межові знаки №20__.__-000-00051 та №20__.__-000-00053 добра	Видимість на суміжні межові знаки

Склав _____ Монько О.П.
(підпис) (ініціали та прізвище)

Кроки межового знака №20__.__-000-00061	
Кадастровий номер земельної ділянки: 7422486000:00:000:	
Виконавець робіт: ТОВ "КИЇВЗЕМ"	
Межовий знак(вид другий - металева труба) закріплений у північно-західній частині межі земельної ділянки на відстані 172,21 та 165, 13 метрів від межових знаків №20__.__-000-00060 та №20__.__-000-00062	Опис місцезнаходження
Видимість на межові знаки №20__.__-000-00060 та №20__.__-000-00062 добра	Видимість на суміжні межові знаки

Кроки межового знака №20__.__-000-00062	
Кадастровий номер земельної ділянки: 7422486000:00:000:	
Виконавець робіт: ТОВ "КИЇВЗЕМ"	
Межовий знак(вид другий - металева труба) закріплений у північно-західній частині межі земельної ділянки на відстані 165,13 та 123, 04 метрів від межових знаків №20__.__-000-00061 та №20__.__-000-00063	Опис місцезнаходження
Видимість на межові знаки №20__.__-000-00061 та №20__.__-000-00063 добра	Видимість на суміжні межові знаки

Кроки межового знака №20__.__-000-00063	
Кадастровий номер земельної ділянки: 7422486000:00:000:	
Виконавець робіт: ТОВ "КИЇВЗЕМ"	
Межовий знак(вид другий - металева труба) закріплений у північно-західній частині межі земельної ділянки на відстані 123,04 та 154, 86 метрів від межових знаків №20__.__-000-00062 та №20__.__-000-00064	Опис місцезнаходження
Видимість на межові знаки №20__.__-000-00062 та №20__.__-000-00064 добра	Видимість на суміжні межові знаки

Кроки межового знака №20__.__-000-00064	
Кадастровий номер земельної ділянки: 7422486000:00:000:	
Виконавець робіт: ТОВ "КИЇВЗЕМ"	
Межовий знак(вид другий - металева труба) закріплений у північно-західній частині межі земельної ділянки на відстані 154,86 та 121, 19 метрів від межових знаків №20__.__-000-00063 та №20__.__-000-00065	Опис місцезнаходження
Видимість на межові знаки №20__.__-000-00063 та №20__.__-000-00065 добра	Видимість на суміжні межові знаки

Склав _____ Монько О.П.

(підпис) (ініціали та прізвище)

Кроки межового знака №20__.__-000-00069	
Кадастровий номер земельної ділянки: 7422486000:00:000:	
Виконавець робіт: ТОВ "КИЇВЗЕМ"	
Межовий знак(вид другий - металева труба) закріплений у північно-західній частині межі земельної ділянки на відстані 101,87 та 83,67 метрів від межових знаків №20__.__-000-00068 та №20__.__-000-00070	Опис місцезнаходження
Видимість на межові знаки №20__.__-000-00068 та №20__.__-000-00070 добра	Видимість на суміжні межові знаки

Кроки межового знака №20__.__-000-00070	
Кадастровий номер земельної ділянки: 7422486000:00:000:	
Виконавець робіт: ТОВ "КИЇВЗЕМ"	
Межовий знак(вид другий - металева труба) закріплений у північно-західній частині межі земельної ділянки на відстані 83,67 та 48,81 метрів від межових знаків №20__.__-000-00069 та №20__.__-000-00071	Опис місцезнаходження
Видимість на межові знаки №20__.__-000-00069 та №20__.__-000-00071 добра	Видимість на суміжні межові знаки

Кроки межового знака №20__.__-000-00071	
Кадастровий номер земельної ділянки: 7422486000:00:000:	
Виконавець робіт: ТОВ "КИЇВЗЕМ"	
Межовий знак(вид другий - металева труба) закріплений у північно-західній частині межі земельної ділянки на відстані 48,81 та 228,46 метрів від межових знаків №20__.__-000-00070 та №20__.__-000-00072	Опис місцезнаходження
Видимість на межові знаки №20__.__-000-00070 та №20__.__-000-00072 добра	Видимість на суміжні межові знаки

Кроки межового знака №20__.__-000-00072	
Кадастровий номер земельної ділянки: 7422486000:00:000:	
Виконавець робіт: ТОВ "КИЇВЗЕМ"	
Межовий знак(вид другий - металева труба) закріплений у північно-західній частині межі земельної ділянки на відстані 228,46 та 45,10 метрів від межових знаків №20__.__-000-00071 та №20__.__-000-00073	Опис місцезнаходження
Видимість на межові знаки №20__.__-000-00071 та №20__.__-000-00073 добра	Видимість на суміжні межові знаки

Склав _____ Монько О.П.
(підпис) (ініціали та прізвище)

Кроки межового знака №20__.__-000-00077 Кадастровий номер земельної ділянки: 7422486000:00:000: Виконавець робіт: ТОВ "КИЇВЗЕМ"	
Межовий знак(вид другий - металева труба) закріплений у західній частині межі земельної ділянки на відстані 37,53 та 43,85 метрів від межових знаків №20__.__-000-00076 та №20__.__-000-00078	Опис місцезнаходження
Видимість на межові знаки №20__.__-000-00076 та №20__.__-000-00078 добра	Видимість на суміжні межові знаки

Кроки межового знака №20__.__-000-00078 Кадастровий номер земельної ділянки: 7422486000:00:000: Виконавець робіт: ТОВ "КИЇВЗЕМ"	
Межовий знак(вид другий - металева труба) закріплений у західній частині межі земельної ділянки на відстані 43,85 та 144,08 метрів від межових знаків №20__.__-000-00077 та №20__.__-000-00079	Опис місцезнаходження
Видимість на межові знаки №20__.__-000-00077 та №20__.__-000-00079 добра	Видимість на суміжні межові знаки

Кроки межового знака №20__.__-000-00079 Кадастровий номер земельної ділянки: 7422486000:00:000: Виконавець робіт: ТОВ "КИЇВЗЕМ"	
Межовий знак(вид другий - металева труба) закріплений у західній частині межі земельної ділянки на відстані 144,08 та 90,34 метрів від межових знаків №20__.__-000-00078 та №20__.__-000-00080	Опис місцезнаходження
Видимість на межові знаки №20__.__-000-00078 та №20__.__-000-00080 добра	Видимість на суміжні межові знаки

Кроки межового знака №20__.__-000-00080 Кадастровий номер земельної ділянки: 7422486000:00:000: Виконавець робіт: ТОВ "КИЇВЗЕМ"	
Межовий знак(вид другий - металева труба) закріплений у західній частині межі земельної ділянки на відстані 90,34 та 128,82 метрів від межових знаків №20__.__-000-00079 та №20__.__-000-00081	Опис місцезнаходження
Видимість на межові знаки №20__.__-000-00079 та №20__.__-000-00081 добра	Видимість на суміжні межові знаки

Склав _____ Монько О.П.
(підпис) (ініціали та прізвище)

Кроки межового знака №20__.__-000-00085	
Кадастровий номер земельної ділянки: 7422486000:00:000:	
Виконавець робіт: ТОВ "КИЇВЗЕМ"	
Межовий знак(вид другий - металева труба) закріплений у західній частині межі земельної ділянки на відстані 120,46 та 109,53 метрів від межових знаків №20__.__-000-00084 та №20__.__-000-00086	Опис місцезнаходження
Видимість на межові знаки №20__.__-000-00084 та №20__.__-000-00086 добра	Видимість на суміжні межові знаки

Кроки межового знака №20__.__-000-00086	
Кадастровий номер земельної ділянки: 7422486000:00:000:	
Виконавець робіт: ТОВ "КИЇВЗЕМ"	
Межовий знак(вид другий - металева труба) закріплений у західній частині межі земельної ділянки на відстані 109,53 та 88,19 метрів від межових знаків №20__.__-000-00085 та №20__.__-000-00087	Опис місцезнаходження
Видимість на межові знаки №20__.__-000-00085 та №20__.__-000-00087 добра	Видимість на суміжні межові знаки

Кроки межового знака №20__.__-000-00087	
Кадастровий номер земельної ділянки: 7422486000:00:000:	
Виконавець робіт: ТОВ "КИЇВЗЕМ"	
Межовий знак(вид другий - металева труба) закріплений у південно-західній частині межі земельної ділянки на відстані 88,19 та 32,34 метрів від межових знаків №20__.__-000-00086 та №20__.__-000-00088	Опис місцезнаходження
Видимість на межові знаки №20__.__-000-00086 та №20__.__-000-00088 добра	Видимість на суміжні межові знаки

Кроки межового знака №20__.__-000-00088	
Кадастровий номер земельної ділянки: 7422486000:00:000:	
Виконавець робіт: ТОВ "КИЇВЗЕМ"	
Межовий знак(вид другий - металева труба) закріплений у південно-західній частині межі земельної ділянки на відстані 32,34 та 175,95 метрів від межових знаків №20__.__-000-00087 та №20__.__-000-00089	Опис місцезнаходження
Видимість на межові знаки №20__.__-000-00087 та №20__.__-000-00089 добра	Видимість на суміжні межові знаки

Склав _____ Монько О.П.

(підпис) (ініціали та прізвище)

Кроки межового знака №20__.__-000-00093 Кадастровий номер земельної ділянки: 7422486000:00:000: Виконавець робіт: ТОВ "КИЇВЗЕМ"	
Межовий знак(вид другий - металева труба) закріплений у південно-західній частині межі земельної ділянки на відстані 126, 25 та 118,70 метрів від межових знаків №20__.__-000-00092 та №20__.__-000-00094	Опис місцезнаходження
Видимість на межові знаки №20__.__-000-00092 та №20__.__-000-00094 добра	Видимість на суміжні межові знаки

Кроки межового знака №20__.__-000-00094 Кадастровий номер земельної ділянки: 7422486000:00:000: Виконавець робіт: ТОВ "КИЇВЗЕМ"	
Межовий знак(вид другий - металева труба) закріплений у південно-західній частині межі земельної ділянки на відстані 118, 70 та 183,27 метрів від межових знаків №20__.__-000-00093 та №20__.__-000-00095	Опис місцезнаходження
Видимість на межові знаки №20__.__-000-00093 та №20__.__-000-00095 добра	Видимість на суміжні межові знаки

Кроки межового знака №20__.__-000-00095 Кадастровий номер земельної ділянки: 7422486000:00:000: Виконавець робіт: ТОВ "КИЇВЗЕМ"	
Межовий знак(вид другий - металева труба) закріплений у західній частині межі земельної ділянки на відстані 183,27 та 43,90 метрів від межових знаків №20__.__-000-00094 та №20__.__-000-00096	Опис місцезнаходження
Видимість на межові знаки №20__.__-000-00094 та №20__.__-000-00096 добра	Видимість на суміжні межові знаки

Кроки межового знака №20__.__-000-00096 Кадастровий номер земельної ділянки: 7422486000:00:000: Виконавець робіт: ТОВ "КИЇВЗЕМ"	
Межовий знак(вид другий - металева труба) закріплений у західній частині межі земельної ділянки на відстані 43,90 та 139,56 метрів від межових знаків №20__.__-000-00095 та №20__.__-000-00097	Опис місцезнаходження
Видимість на межові знаки №20__.__-000-00095 та №20__.__-000-00097 добра	Видимість на суміжні межові знаки

Склав _____ Монько О.П.
(підпис) (ініціали та прізвище)

Кроки межового знака №20__.__-000-00101	
Кадастровий номер земельної ділянки: 7422486000:00:000:	
Виконавець робіт: ТОВ "КИЇВЗЕМ"	
Межовий знак(вид другий - металева труба) закріплений у південно-східній частині межі земельної ділянки на відстані 216,29 та 171,00 метрів від межових знаків №20__.__-000-00100 та №20__.__-000-00102	Опис місцезнаходження
Видимість на межові знаки №20__.__-000-00100 та №20__.__-000-00102 добра	Видимість на суміжні межові знаки

Кроки межового знака №20__.__-000-00102	
Кадастровий номер земельної ділянки: 7422486000:00:000:	
Виконавець робіт: ТОВ "КИЇВЗЕМ"	
Межовий знак(вид другий - металева труба) закріплений у південно-східній частині межі земельної ділянки на відстані 171,00 та 116,27 метрів від межових знаків №20__.__-000-00101 та №20__.__-000-00103	Опис місцезнаходження
Видимість на межові знаки №20__.__-000-00101 та №20__.__-000-00103 добра	Видимість на суміжні межові знаки

Кроки межового знака №20__.__-000-00103	
Кадастровий номер земельної ділянки: 7422486000:00:000:	
Виконавець робіт: ТОВ "КИЇВЗЕМ"	
Межовий знак(вид другий - металева труба) закріплений у південно-східній частині межі земельної ділянки на відстані 116,27 та 180,34 метрів від межових знаків №20__.__-000-00102 та №20__.__-000-00104	Опис місцезнаходження
Видимість на межові знаки №20__.__-000-00102 та №20__.__-000-00104 добра	Видимість на суміжні межові знаки

Кроки межового знака №20__.__-000-00104	
Кадастровий номер земельної ділянки: 7422486000:00:000:	
Виконавець робіт: ТОВ "КИЇВЗЕМ"	
Межовий знак(вид другий - металева труба) закріплений у південно-східній частині межі земельної ділянки на відстані 180,34 та 110,15 метрів від межових знаків №20__.__-000-00103 та №20__.__-000-00105	Опис місцезнаходження
Видимість на межові знаки №20__.__-000-00103 та №20__.__-000-00105 добра	Видимість на суміжні межові знаки

Склав _____ Монько О.П.

(підпис) (ініціали та прізвище)

Кроки межового знака №20__.__-000-00105	
Кадастровий номер земельної ділянки: 7422486000:00:000:	
Виконавець робіт: ТОВ "КИЇВЗЕМ"	
Межовий знак(вид другий - металева труба) закріплений у південно-східній частині межі земельної ділянки на відстані 110,15 та 152,85 метрів від межових знаків №20__.__-000-00104 та №20__.__-000-00106	Опис місцезнаходження
Видимість на межові знаки №20__.__-000-00104 та №20__.__-000-00106 добра	Видимість на суміжні межові знаки

Кроки межового знака №20__.__-000-00106	
Кадастровий номер земельної ділянки: 7422486000:00:000:	
Виконавець робіт: ТОВ "КИЇВЗЕМ"	
Межовий знак(вид другий - металева труба) закріплений у південно-східній частині межі земельної ділянки на відстані 152,85 та 117,47 метрів від межових знаків №20__.__-000-00105 та №20__.__-000-00107	Опис місцезнаходження
Видимість на межові знаки №20__.__-000-00105 та №20__.__-000-00107 добра	Видимість на суміжні межові знаки

Кроки межового знака №20__.__-000-00107	
Кадастровий номер земельної ділянки: 7422486000:00:000:	
Виконавець робіт: ТОВ "КИЇВЗЕМ"	
Межовий знак(вид другий - металева труба) закріплений у південно-східній частині межі земельної ділянки на відстані 117,47 та 122,61 метрів від межових знаків №20__.__-000-00106 та №20__.__-000-00108	Опис місцезнаходження
Видимість на межові знаки №20__.__-000-00106 та №20__.__-000-00108 добра	Видимість на суміжні межові знаки

Кроки межового знака №20__.__-000-00108	
Кадастровий номер земельної ділянки: 7422486000:00:000:	
Виконавець робіт: ТОВ "КИЇВЗЕМ"	
Межовий знак(вид другий - металева труба) закріплений у південно-східній частині межі земельної ділянки на відстані 122.61 та 187,44 метрів від межових знаків №20__.__-000-00107 та №20__.__-000-00109	Опис місцезнаходження
Видимість на межові знаки №20__.__-000-00107 та №20__.__-000-00109 добра	Видимість на суміжні межові знаки

Склав _____ Монько О.П.
(підпис) (ініціали та прізвище)

Кроки межового знака №20__.__-000-00109	
Кадастровий номер земельної ділянки: 7422486000:00:000:	
Виконавець робіт: ТОВ "КИЇВЗЕМ"	
Межовий знак(вид другий - металева труба) закріплений у південно-східній частині межі земельної ділянки на відстані 187,44 та 171,07 метрів від межових знаків №20__.__-000-00108 та №20__.__-000-00110	Опис місцезнаходження
Видимість на межові знаки №20__.__-000-00108 та №20__.__-000-00110 добра	Видимість на суміжні межові знаки

Кроки межового знака №20__.__-000-00110	
Кадастровий номер земельної ділянки: 7422486000:00:000:	
Виконавець робіт: ТОВ "КИЇВЗЕМ"	
Межовий знак(вид другий - металева труба) закріплений у південно-східній частині межі земельної ділянки на відстані 171,07 та 180,43 метрів від межових знаків №20__.__-000-00109 та №20__.__-000-00111	Опис місцезнаходження
Видимість на межові знаки №20__.__-000-00109 та №20__.__-000-00111 добра	Видимість на суміжні межові знаки

Кроки межового знака №20__.__-000-00111	
Кадастровий номер земельної ділянки: 7422486000:00:000:	
Виконавець робіт: ТОВ "КИЇВЗЕМ"	
Межовий знак(вид другий - металева труба) закріплений у південно-східній частині межі земельної ділянки на відстані 180,43 та 166,44 метрів від межових знаків №20__.__-000-00110 та №20__.__-000-00112	Опис місцезнаходження
Видимість на межові знаки №20__.__-000-00110 та №20__.__-000-00112 добра	Видимість на суміжні межові знаки

Кроки межового знака №20__.__-000-00112	
Кадастровий номер земельної ділянки: 7422486000:00:000:	
Виконавець робіт: ТОВ "КИЇВЗЕМ"	
Межовий знак(вид другий - металева труба) закріплений у південно-східній частині межі земельної ділянки на відстані 166,44 та 190,15 метрів від межових знаків №20__.__-000-00111 та №20__.__-000-00113	Опис місцезнаходження
Видимість на межові знаки №20__.__-000-00111 та №20__.__-000-00113 добра	Видимість на суміжні межові знаки

Склав _____ Монько О.П.

(підпис) (ініціали та прізвище)

Кроки межового знака №20__.__-000-00113	
Кадастровий номер земельної ділянки: 7422486000:00:000:	
Виконавець робіт: ТОВ "КИЇВЗЕМ"	
Межовий знак(вид другий - металева труба) закріплений у південно-східній частині межі земельної ділянки на відстані 190,15 та 78,30 метрів від межових знаків №20__.__-000-00112 та №20__.__-000-00114	Опис місцезнаходження
Видимість на межові знаки №20__.__-000-00112 та №20__.__-000-00114 добра	Видимість на суміжні межові знаки

Кроки межового знака №20__.__-000-00114	
Кадастровий номер земельної ділянки: 7422486000:00:000:	
Виконавець робіт: ТОВ "КИЇВЗЕМ"	
Межовий знак(вид другий - металева труба) закріплений у південно-східній частині межі земельної ділянки на відстані 78,30 та 120,89 метрів від межових знаків №20__.__-000-00113 та №20__.__-000-00115	Опис місцезнаходження
Видимість на межові знаки №20__.__-000-00113 та №20__.__-000-00115 добра	Видимість на суміжні межові знаки

Кроки межового знака №20__.__-000-00115	
Кадастровий номер земельної ділянки: 7422486000:00:000:	
Виконавець робіт: ТОВ "КИЇВЗЕМ"	
Межовий знак(вид другий - металева труба) закріплений у південно-східній частині межі земельної ділянки на відстані 120,89 та 115,46 метрів від межових знаків №20__.__-000-00114 та №20__.__-000-00001	Опис місцезнаходження
Видимість на межові знаки №20__.__-000-00114 та №20__.__-000-00001 добра	Видимість на суміжні межові знаки

Склав _____ Монько О.П.
(підпис) (ініціали та прізвище)

А К Т
прийому-передачі межових знаків на зберігання

Охрамієвицька сільська рада "___"_____20__р.
(назва населеного пункту)

Ми, що нижче підписалися:

1. Виконавець - представник ТОВ "КИЇВЗЕМ" - О.П. Монько

2. Землекористувач — Головне управління Держгеокадастру у Чернігівській області

склали цей акт про таке:

1. Межі земельної ділянки з кадастровим номером , яка знаходиться на території Охрамієвицької сільської ради Корюківського району Чернігівської області площею 94,6586 га, що інвентаризується, закріпленні в натурі (на місцевості) межовими знаками встановленого зразка у кількості 107 шт. Схема прив`язки межових знаків до об'єктів і контурів місцевості/абриси(кроки) додається.

2. Власник земельної ділянки претензій щодо меж та конфігурації земельної ділянки не має.

3. Власниками суміжних земельних ділянок претензій до існуючих меж не заявлено.

4. Межові знаки пред`явлені та передані на зберігання Замовнику, який про адміністративну відповідальність за знищення межових знаків згідно з пунктом "е" частини першої статті 211 Земельного кодексу України та статті 56 Кодексу України про адміністративні правопорушення ознайомлений.

5. Цей акт складений у трьох примірниках, один з яких додається до технічної документації, другий передається виконавцю робіт, третій - землекористувачу земельної ділянки.

Виконавець робіт _____ О.П. Монько
(підпис)

Начальник Головного управління Держгеокадастру у Чернігівській області _____ О.М. Старченко
(підпис)

Власники суміжних земельних ділянок _____
(підпис) (ініціали та прізвище)

СХЕМА

прив'язки межових знаків до об'єктів і контурів місцевості

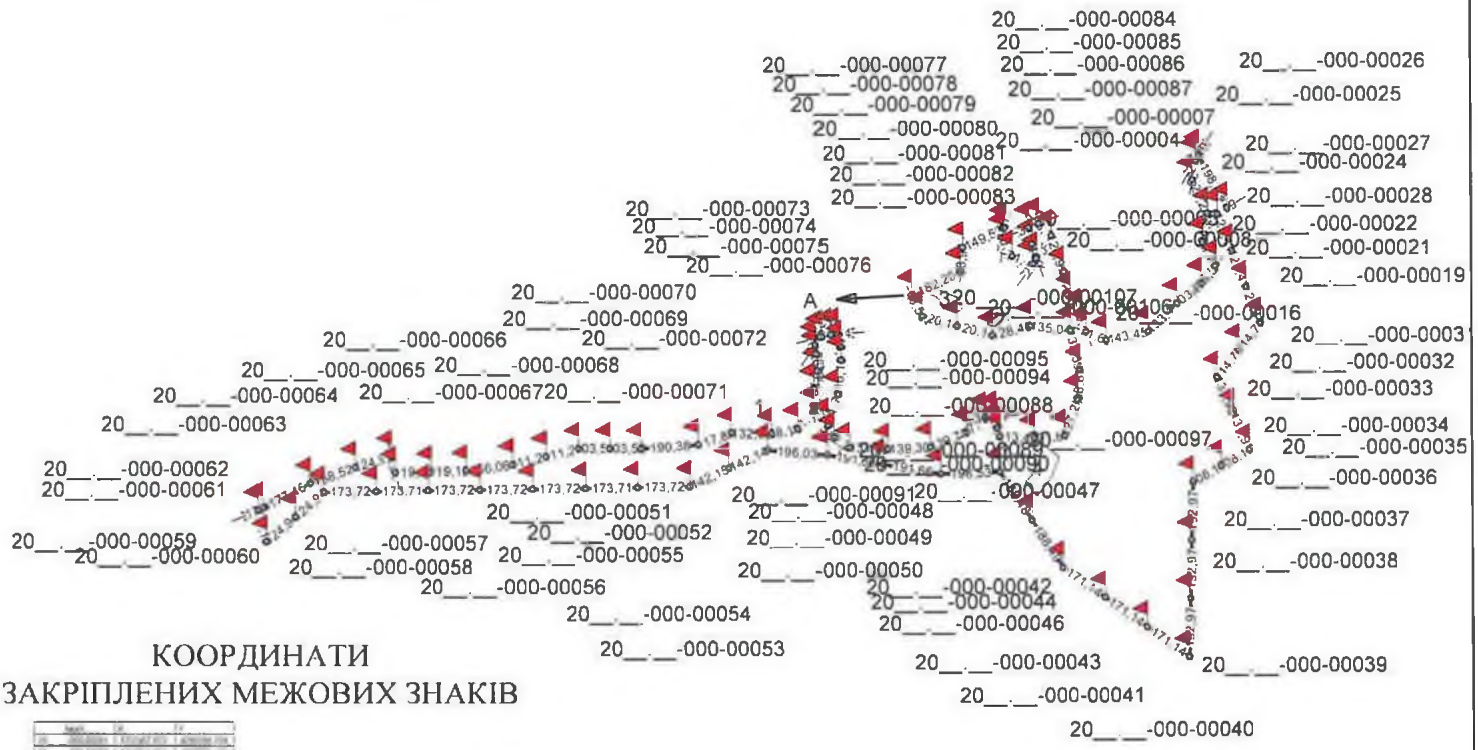

КООРДИНАТИ
ЗАКРІПЛЕНИХ МЕЖОВИХ ЗНАКІВ



ОПИС МЕЖ

Вкраплені контури:

А(А') землі загального користування (проїзд

Масштаб 1 : 25000

Схему прив'язки/ абрис склав: Виконавець _____ Монько О.П.

(підпис)

С П И С О К
межових знаків, переданих на зберігання

№ з/п	Номер знака	Абрис та опис місцезнаходження межового знака
1	20__.__-000-00001	Межовий знак(вид другий - металева труба) закріплений у північно-східній частині межі земельної ділянки на відстані 78,58 та 182,29 метрів від межових знаків №20__.__-000-00107 та №20__.__-000-00002 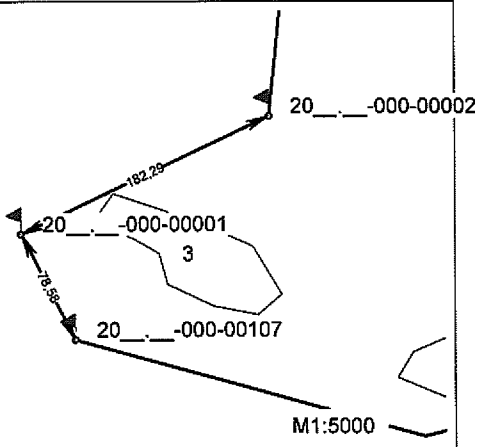
2	20__.__-000-00002	Межовий знак(вид другий - металева труба) закріплений у північно-східній частині межі земельної ділянки на відстані 182,29 та 78,94 метрів від межових знаків №20__.__-000-00001 та №20__.__-000-00003 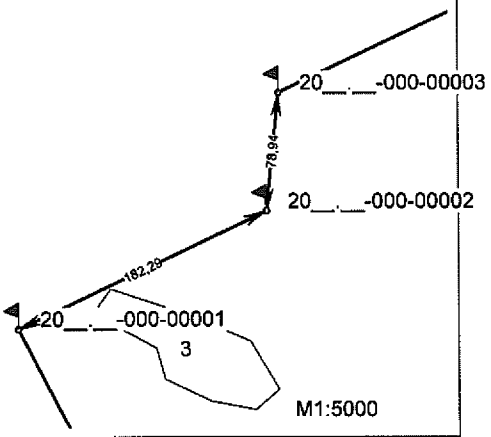
3	20__.__-000-00003	Межовий знак(вид другий - металева труба) закріплений у північно-східній частині межі земельної ділянки на відстані 78,94 та 149,50 метрів від межових знаків №20__.__-000-00002 та №20__.__-000-00004 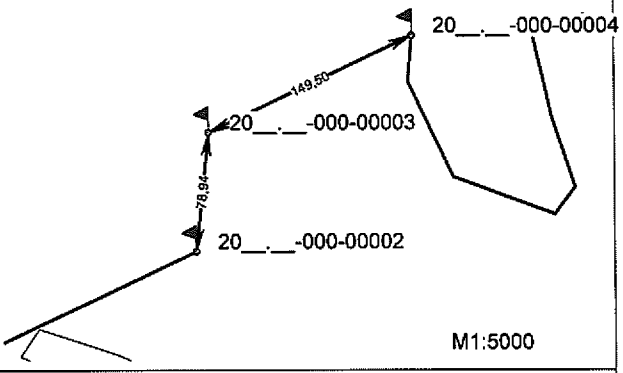
4	20__.__-000-00004	Межовий знак(вид другий - металева труба) закріплений у північно-східній частині межі земельної ділянки на відстані 149,50 та 30,67 метрів від межових знаків №20__.__-000-00003 та №20__.__-000-00005 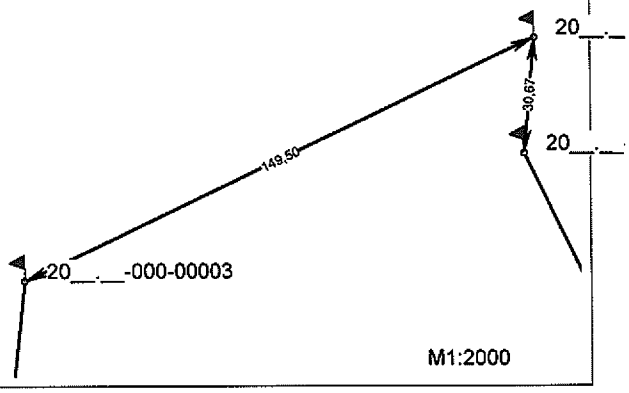

№ з/п	Номер знака	Абрис та опис місцезнаходження межового знака
9	20__.__-000-00009	Межовий знак(вид другий - металева труба) закріплений у північно-східній частині межі земельної ділянки на відстані 48,69 та 56,14 метрів від межових знаків №20__.__-000-00008 та №20__.__-000-00010 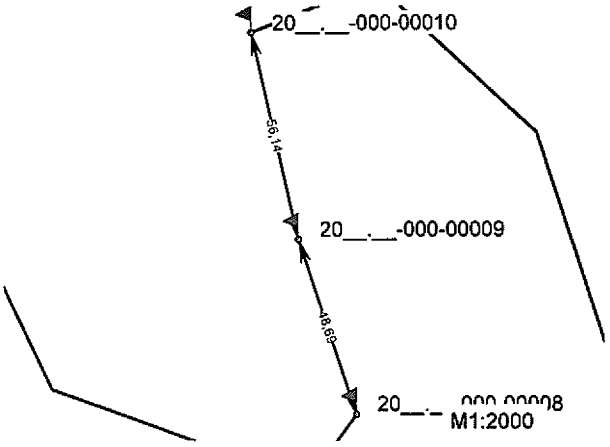
10	20__.__-000-00010	Межовий знак(вид другий - металева труба) закріплений у північно-східній частині межі земельної ділянки на відстані 56,14 та 35,62 метрів від межових знаків №20__.__-000-00009 та №20__.__-000-00011 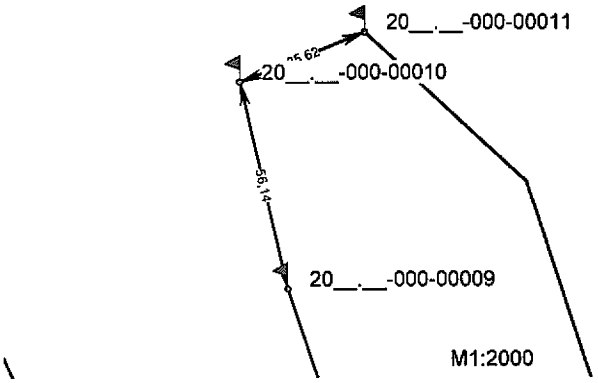
11	20__.__-000-00011	Межовий знак(вид другий - металева труба) закріплений у північно-східній частині межі земельної ділянки на відстані 35,62 та 58,16 метрів від межових знаків №20__.__-000-00010 та №20__.__-000-00012 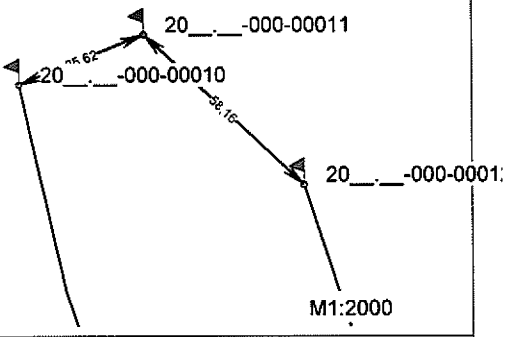
12	20__.__-000-00012	Межовий знак(вид другий - металева труба) закріплений у північно-східній частині межі земельної ділянки на відстані 58,16 та 126,95 метрів від межових знаків №20__.__-000-00011 та №20__.__-000-00013 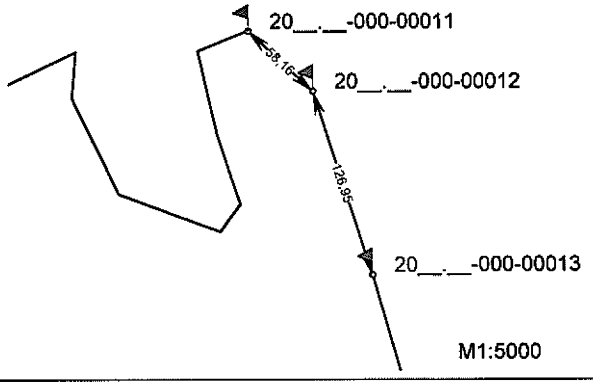

№ з/п	Номер знака	Абрис та опис місцезнаходження межового знака
17	20__.__-000-00017	Межовий знак(вид другий - металева труба) закріплений у північно-східній частині межі земельної ділянки на відстані 71,60 та 143,45 метрів від межових знаків №20__.__-000-00016 та №20__.__-000-00018 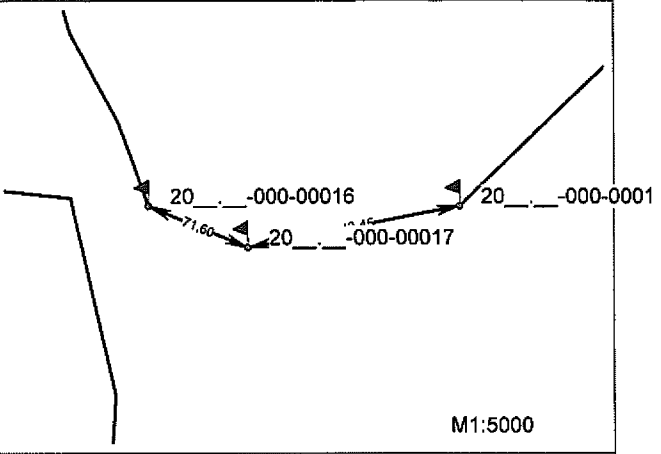
18	20__.__-000-00018	Межовий знак(вид другий - металева труба) закріплений у північно-східній частині межі земельної ділянки на відстані 143,45 та 133,40 метрів від межових знаків №20__.__-000-00017 та №20__.__-000-00019 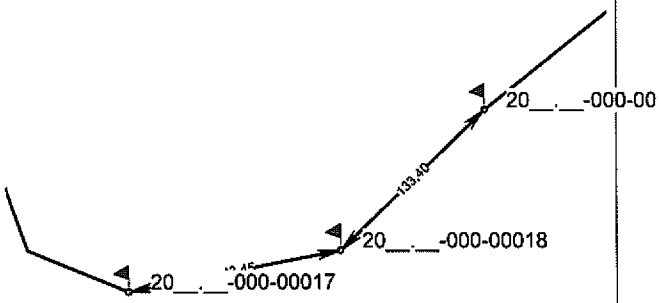
19	20__.__-000-00019	Межовий знак(вид другий - металева труба) закріплений у північно-східній частині межі земельної ділянки на відстані 133,40 та 103,87 метрів від межових знаків №20__.__-000-00018 та №20__.__-000-00020 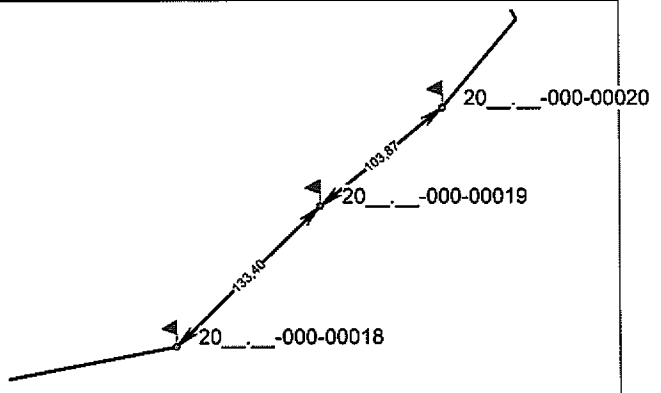
20	20__.__-000-00020	Межовий знак(вид другий - металева труба) закріплений у північно-східній частині межі земельної ділянки на відстані 103,87 та 76,51 метрів від межових знаків №20__.__-000-00019 та №20__.__-000-00021 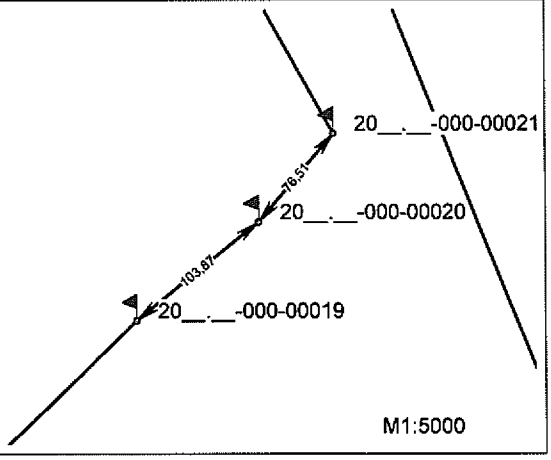

№ з/п	Номер знака	Абрис та опис місцезнаходження межового знака
25	20__.__-000-00025	Межовий знак(вид другий - металева труба) закріплений у північно-східній частині межі земельної ділянки на відстані 66,11 та 21,19 метрів від межових знаків №20__.__-000-00024 та №20__.__-000-00026 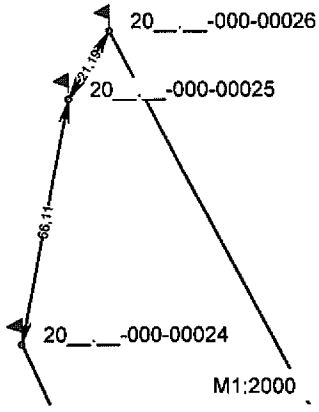
26	20__.__-000-00026	Межовий знак(вид другий - металева труба) закріплений у північно-східній частині межі земельної ділянки на відстані 21,19 та 198,03 метрів від межових знаків №20__.__-000-00025 та №20__.__-000-00027 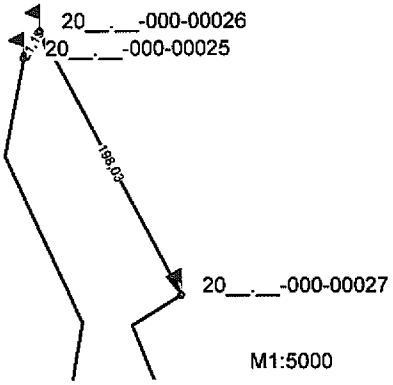
27	20__.__-000-00027	Межовий знак(вид другий - металева труба) закріплений у північно-східній частині межі земельної ділянки на відстані 198,03 та 38,39 метрів від межових знаків №20__.__-000-00026 та №20__.__-000-00028 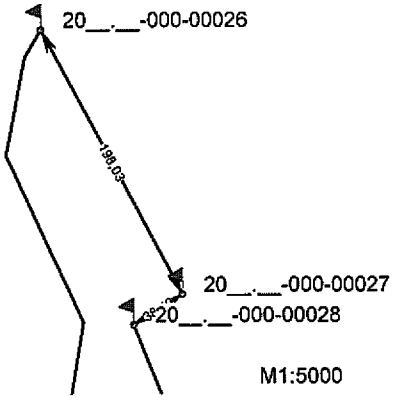
28	20__.__-000-00028	Межовий знак(вид другий - металева труба) закріплений у північно-східній частині межі земельної ділянки на відстані 38,39 та 129,41 метрів від межових знаків №20__.__-000-00027 та №20__.__-000-00029 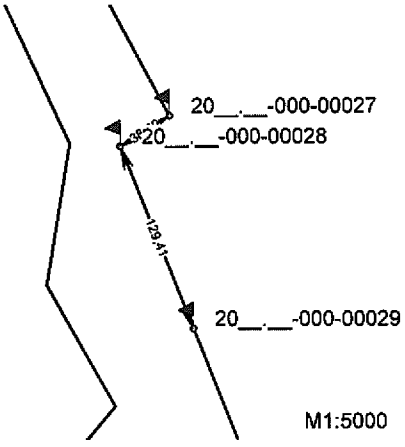

№ з/п	Номер знака	Абрис та опис місцезнаходження межового знака
37	20__.__-000-00037	Межовий знак(вид другий - металева труба) закріплений у південно-східній частині межі земельної ділянки на відстані 108,17 та 192,97 метрів від межових знаків №20__.__-000-00036 та №20__.__-000-00038 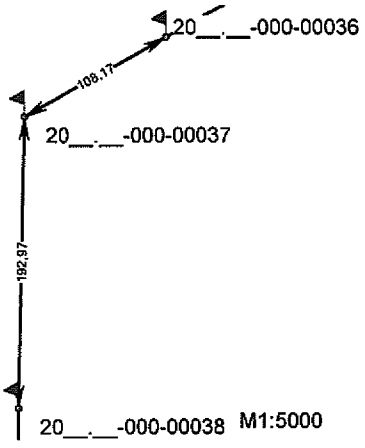
38	20__.__-000-00038	Межовий знак(вид другий - металева труба) закріплений у південно-східній частині межі земельної ділянки на відстані 192,97 та 192,97 метрів від межових знаків №20__.__-000-00037 та №20__.__-000-00039 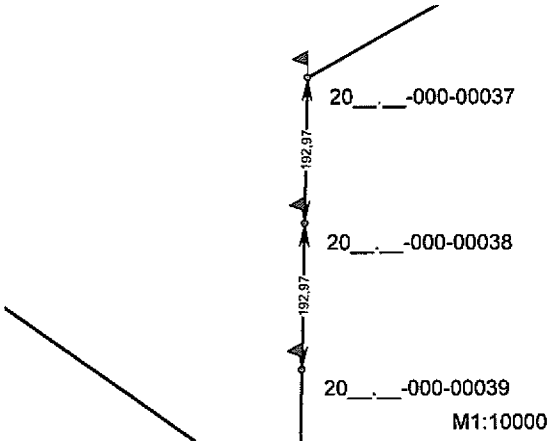
39	20__.__-000-00039	Межовий знак(вид другий - металева труба) закріплений у південно-східній частині межі земельної ділянки на відстані 192,97 та 192,97 метрів від межових знаків №20__.__-000-00038 та №20__.__-000-00040 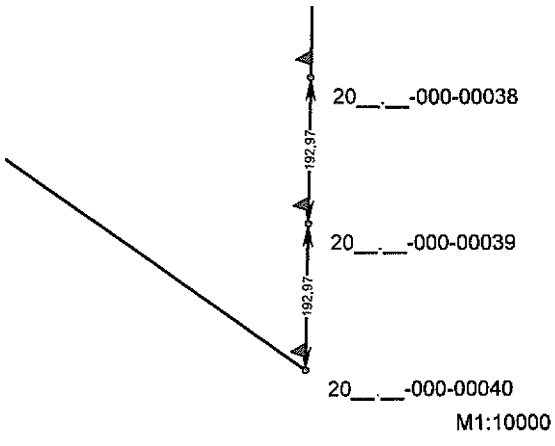
40	20__.__-000-00040	Межовий знак(вид другий - металева труба) закріплений у південно-східній частині межі земельної ділянки на відстані 192,97 та 171,14 метрів від межових знаків №20__.__-000-00039 та №20__.__-000-00041 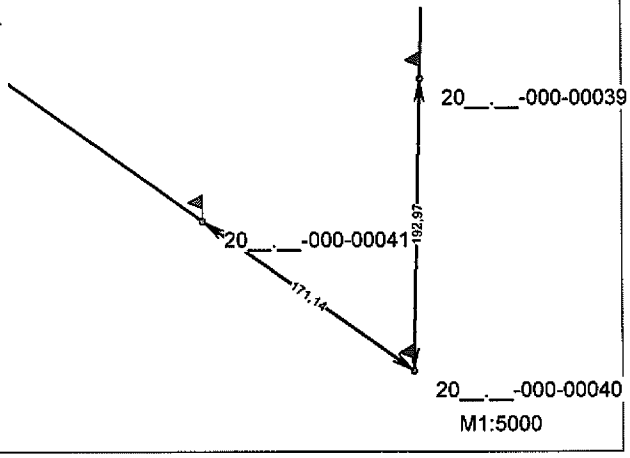

№ з/п	Номер знака	Абрис та опис місцезнаходження межового знака
41	20__.__-000-00041	Межовий знак(вид другий - металева труба) закріплений у південно-східній частині межі земельної ділянки на відстані 171,14 та 171,14 метрів від межових знаків №20__.__-000-00040 та №20__.__-000-00042 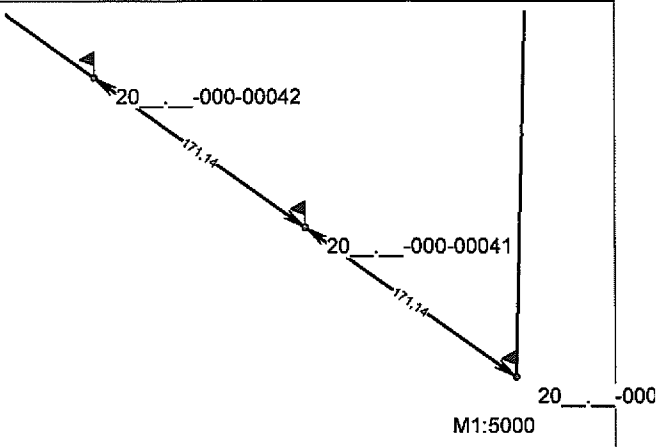
42	20__.__-000-00042	Межовий знак(вид другий - металева труба) закріплений у південно-східній частині межі земельної ділянки на відстані 171,14 та 171,14 метрів від межових знаків №20__.__-000-00041 та №20__.__-000-00043 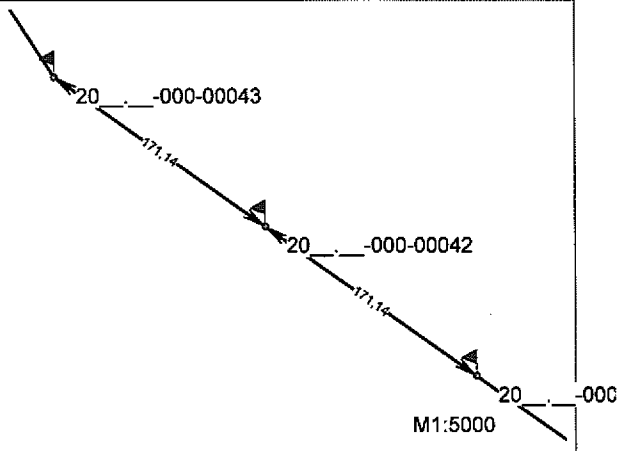
43	20__.__-000-00043	Межовий знак(вид другий - металева труба) закріплений у південно-східній частині межі земельної ділянки на відстані 171,14 та 188,49 метрів від межових знаків №20__.__-000-00042 та №20__.__-000-00044 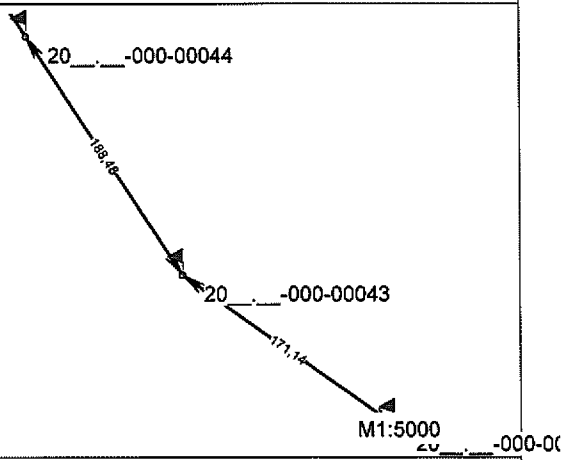
44	20__.__-000-00044	Межовий знак(вид другий - металева труба) закріплений у південно-східній частині межі земельної ділянки на відстані 188,49 та 188,48 метрів від межових знаків №20__.__-000-00043 та №20__.__-000-00045 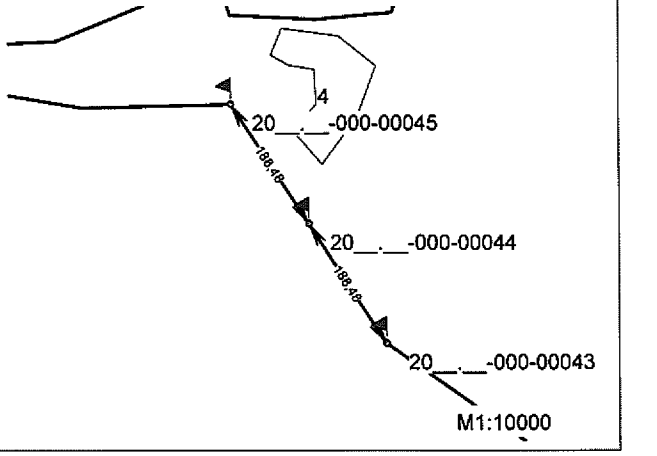

№ з/п	Номер знака	Абрис та опис місцезнаходження межового знака
49	20__.__-000-00049	Межовий знак(вид другий - металева труба) закріплений у південній частині межі земельної ділянки на відстані 196,03 та 142,14 метрів від межових знаків №20__.__-000-00048 та №20__.__-000-00050 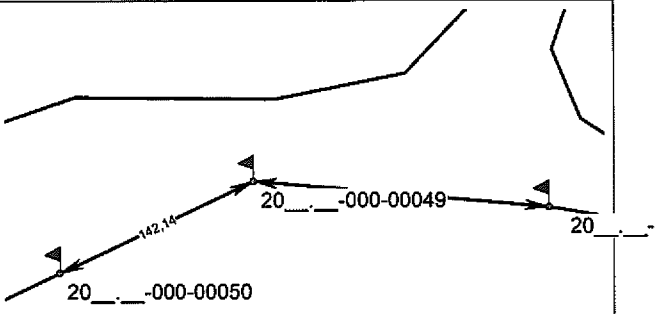 М1:5000
50	20__.__-000-00050	Межовий знак(вид другий - металева труба) закріплений у південній частині межі земельної ділянки на відстані 142,14 та 142,15 метрів від межових знаків №20__.__-000-00049 та №20__20__.__-000-00051 000-00051 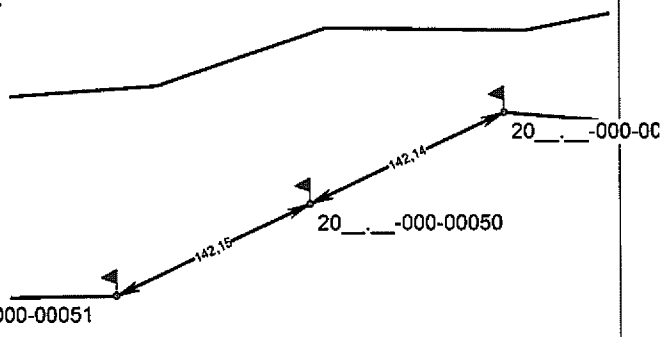 М1:5000
51	20__.__-000-00051	Межовий знак(вид другий - металева труба) закріплений у південно-західній частині межі земельної ділянки на відстані 142,15 та 173,72 метрів від межові20__.__-000-00052 №20__.__-000-00050 та №20__.__-000-00052 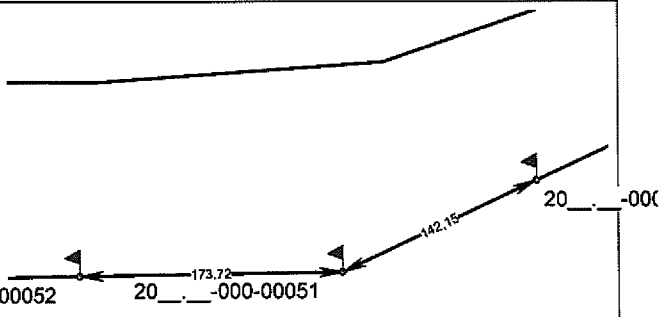 М1:5000
52	20__.__-000-00052	Межовий знак(вид другий - металева труба) закріплений у південно-західній частині межі земельної ділянки на відстані 173,7220__.__-000-00053 метрів від межових знаків №20__.__-000-00051 та №20__.__-000-00053 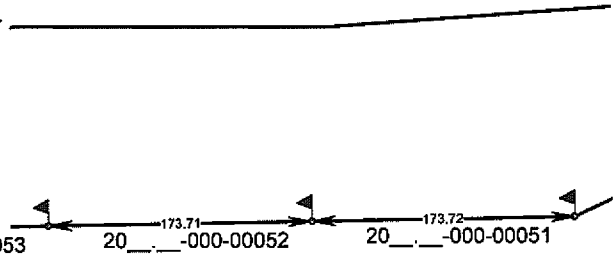 М1:5000

№ з/п	Номер знака	Абрис та опис місцезнаходження межового знака
57	20__.__-000-00057	Межовий знак(вид другий - металева труба) закріплений у південно-західній частині межі земельної ділянки на відстані 173,71 20__.__-000-00058 метрів від межових знаків №20__.__-000-00056 та №20__.__-000-00058 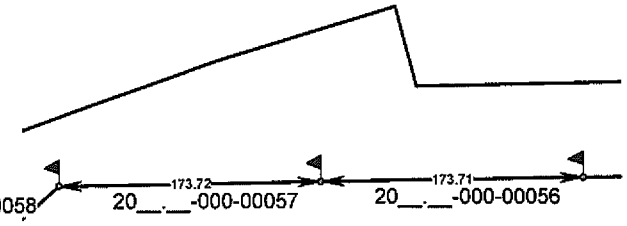 M1:5000
58	20__.__-000-00058	Межовий знак(вид другий - металева труба) закріплений у південно-західній частині межі земельної ділянки на відстані 173,72 та 124,94 метрів від межових знаків №20__.__-000-00057 та №20__.__-000-00059 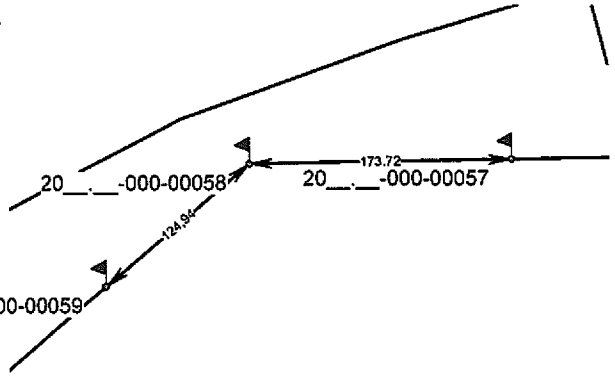 M1:5000
59	20__.__-000-00059	Межовий знак(вид другий - металева труба) закріплений у південно-західній частині межі земельної ділянки на відстані 124,94 та 124,94 метрів від межових знаків №20__.__-000-00058 та №20__.__-000-00060 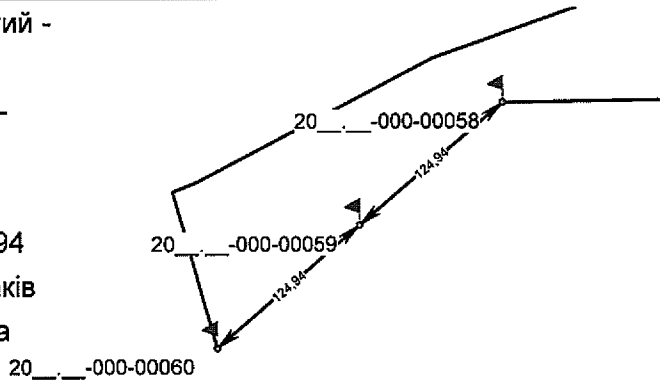 M1:5000
60	20__.__-000-00060	Межовий знак(вид другий - металева труба) закріплений у південно-західній частині межі земельної ділянки на відстані 124,94 та 107,19 метрів від межових знаків №20__.__-000-00059 та №20__.__-000-00061 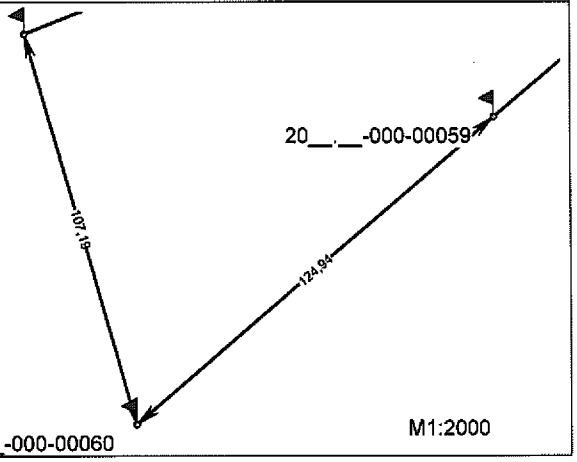 M1:2000

№ з/п	Номер знака	Абрис та опис місцезнаходження межового знака
65	20__.__-000-00065	Межовий знак(вид другий - металева труба) закріплений у західній частині межі земельної ділянки на відстані 124,96 та 54,80 метрів від межових знаків №20__.__-000-00064 та №20__.__-000-00066 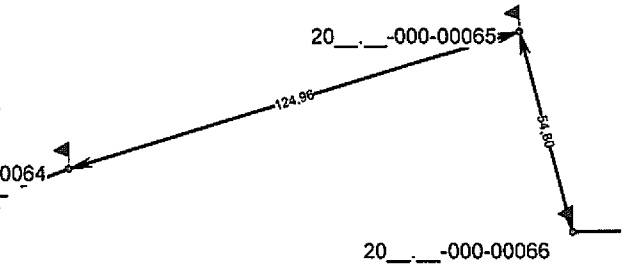 М1:2000
66	20__.__-000-00066	Межовий знак(вид другий - металева труба) закріплений у південно-західній частині межі земельної ділянки на відстані 54,80 та 119,19 метрів від межових знаків №20__.__-000-00065 та №20__.__-000-00067 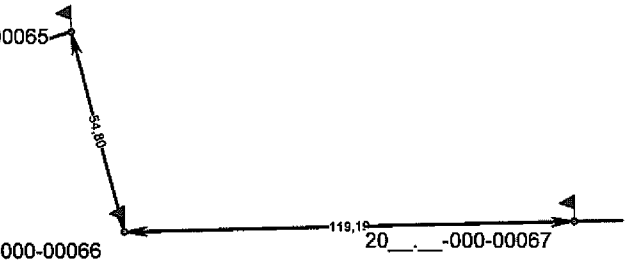 М1:2000
67	20__.__-000-00067	Межовий знак(вид другий - металева труба) закріплений у південно-західній частині межі земельної ділянки на відстані 119,19 та 119,19 метрів від межових знаків №20__.__-000-00066 та №20__.__-000-00068 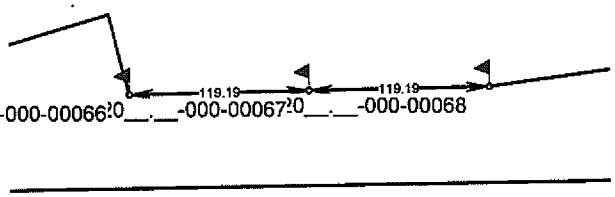 М1:5000
68	20__.__-000-00068	Межовий знак(вид другий - металева труба) закріплений у південно-західній частині межі земельної ділянки на відстані 119,19 та 156,06 метрів від межових знаків №20__.__-000-00067 та №20__.__-000-00069 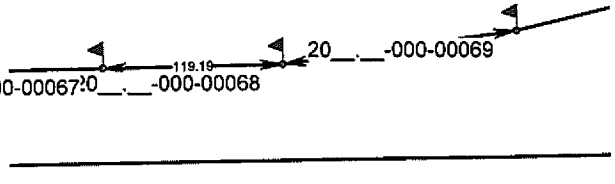 М1:5000

№ з/п	Номер знака	Абрис та опис місцезнаходження межового знака
73	20__.__-000-00073	Межовий знак(вид другий - металева труба) закріплений у південно-західній частині межі земельної ділянки на відстані 103,52 та 190,38 метрів від межових знаків №20__.__-000-00072 та №20__.__-000-00074 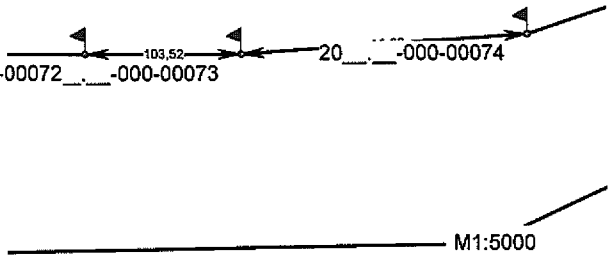
74	20__.__-000-00074	Межовий знак(вид другий - металева труба) закріплений у південно-західній частині межі земельної ділянки на відстані 190,38 та 117,88 метрів від межових знаків №20__.__-000-00073 та №20__.__-000-00075 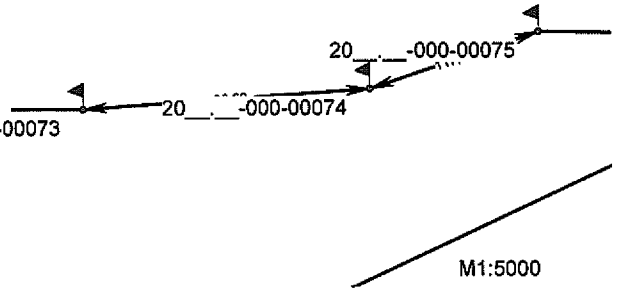
75	20__.__-000-00075	Межовий знак(вид другий - металева труба) закріплений у південно-західній частині межі земельної ділянки на відстані 117,88 та 132,30 метрів від межових знаків №20__.__-000-00074 та №20__.__-000-00076 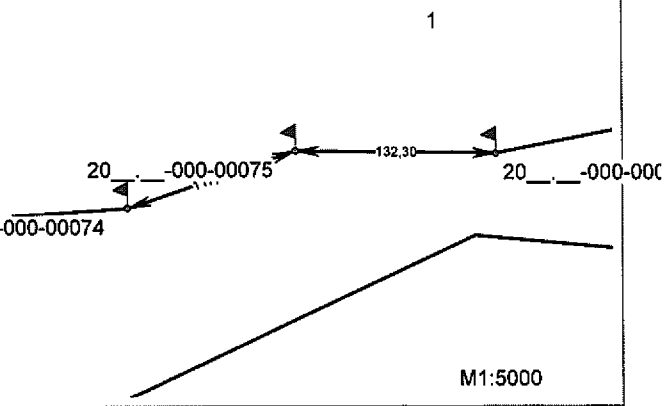
76	20__.__-000-00076	Межовий знак(вид другий - металева труба) закріплений у південній частині межі земельної ділянки на відстані 132,30 та 88,14 метрів від межових знаків №20__.__-000-00075 та №20__.__-000-00077 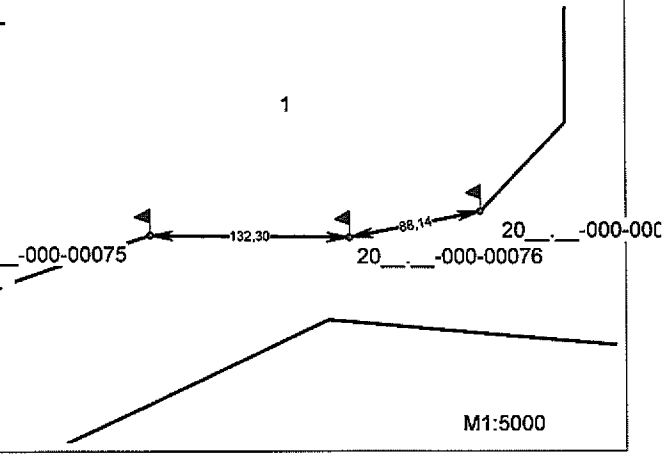

№ з/п	Номер знака	Абрис та опис місцезнаходження межового знака
81	20__.__-000-00081	Межовий знак(вид другий - металева труба) закріплений у північно-східній частині межі земельної ділянки на відстані 55,79 та 29,26 метрів від межових знаків №20__.__-000-00080 та №20__.__-000-00082 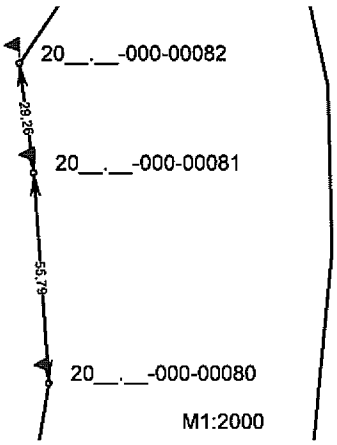
82	20__.__-000-00082	Межовий знак(вид другий - металева труба) закріплений у північно-східній частині межі земельної ділянки на відстані 29,26 та 31,67 метрів від межових знаків №20__.__-000-00081 та №20__.__-000-00083 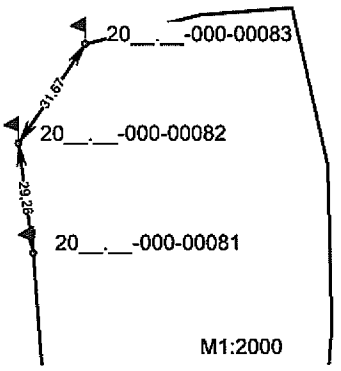
83	20__.__-000-00083	Межовий знак(вид другий - металева труба) закріплений у північно-східній частині межі земельної ділянки на відстані 31,67 та 31,33 метрів від межових знаків №20__.__-000-00082 та №20__.__-000-00084 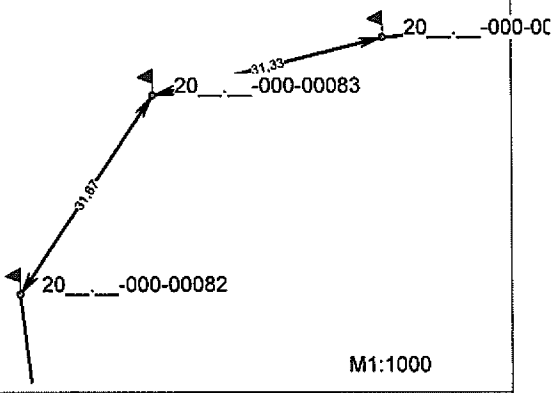
84	20__.__-000-00084	Межовий знак(вид другий - металева труба) закріплений у північно-східній частині межі земельної ділянки на відстані 31,33 та 24,54 метрів від межових знаків №20__.__-000-00083 та №20__.__-000-00085 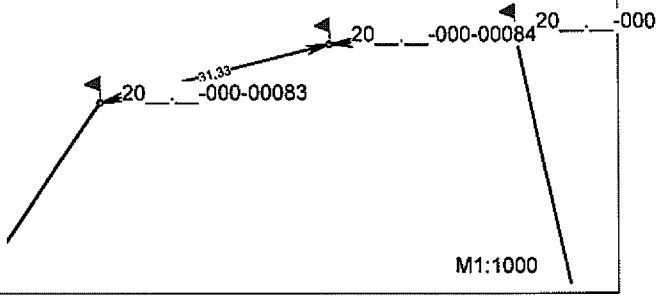

№ з/п	Номер знака	Абрис та опис місцезнаходження межового знака
89	20__.__-000-00089	Межовий знак(вид другий - металева труба) закріплений у південно-східній частині межі земельної ділянки на відстані 101,78 та 49,65 метрів від межових знаків №20__.__-000-00088 та №20__.__-000-00090 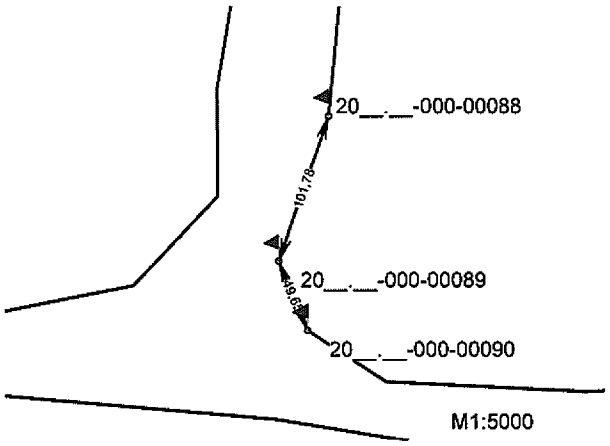
90	20__.__-000-00090	Межовий знак(вид другий - металева труба) закріплений у південно-східній частині межі земельної ділянки на відстані 49,65 та 62,22 метрів від межових знаків №20__.__-000-00089 та №20__.__-000-00091 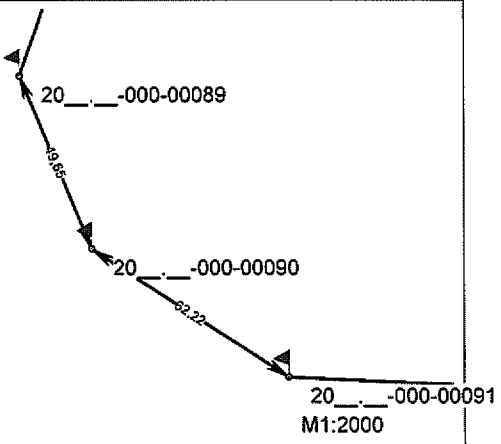
91	20__.__-000-00091	Межовий знак(вид другий - металева труба) закріплений у південно-східній частині межі земельної ділянки на відстані 62,22 та 131,28 метрів від межових знаків №20__.__-000-00090 та №20__.__-000-00092 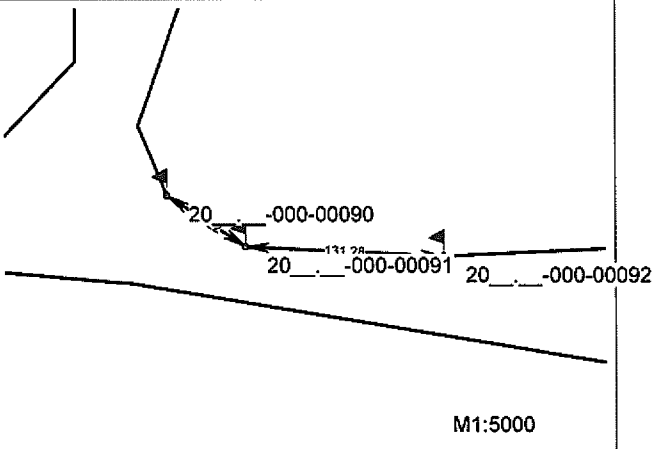
92	20__.__-000-00092	Межовий знак(вид другий - металева труба) закріплений у південно-східній частині межі земельної ділянки на відстані 131,28 та 139,30 метрів від межових знаків №20__.__-000-00091 та №20__.__-000-00093 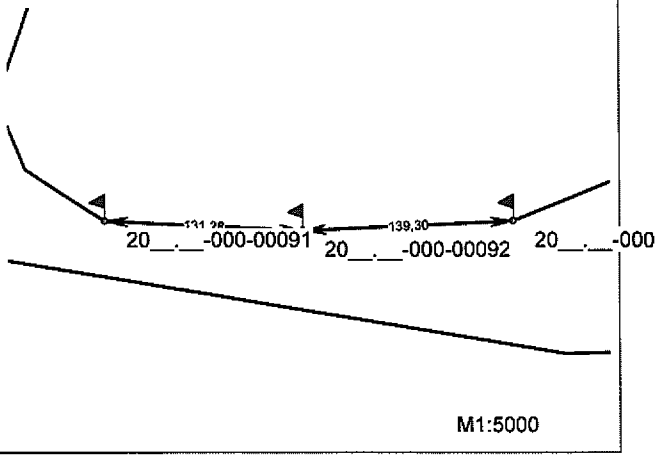

№ з/п	Номер знака	Абрис та опис місцезнаходження межового знака
97	20__.__-000-00097	Межовий знак(вид другий - металева труба) закріплений у східній частині межі земельної ділянки на відстані 37,55 та 29,16 метрів від межових знаків №20__.__-000-00096 та №20__.__-000-00098 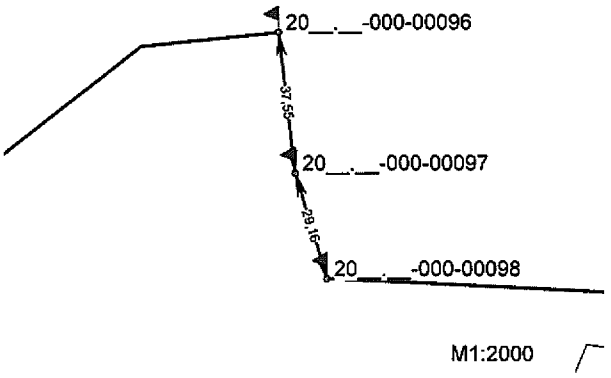
98	20__.__-000-00098	Межовий знак(вид другий - металева труба) закріплений у східній частині межі земельної ділянки на відстані 29,16 та 113,40 метрів від межових знаків №20__.__-000-00097 та №20__.__-000-00099 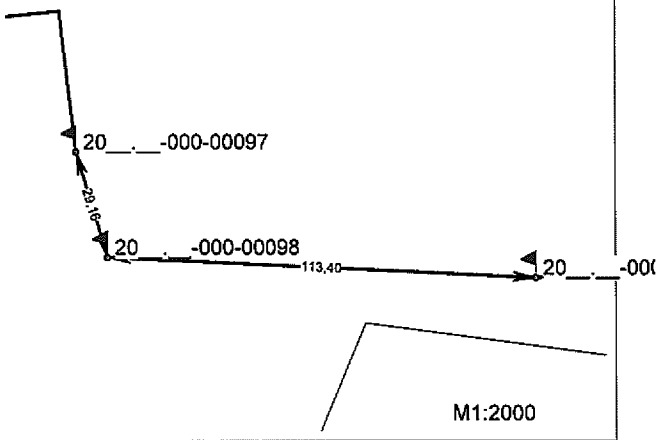
99	20__.__-000-00099	Межовий знак(вид другий - металева труба) закріплений у східній частині межі земельної ділянки на відстані 113,40 та 101,67 метрів від межових знаків №20__.__-000-00098 та №20__.__-000-00100 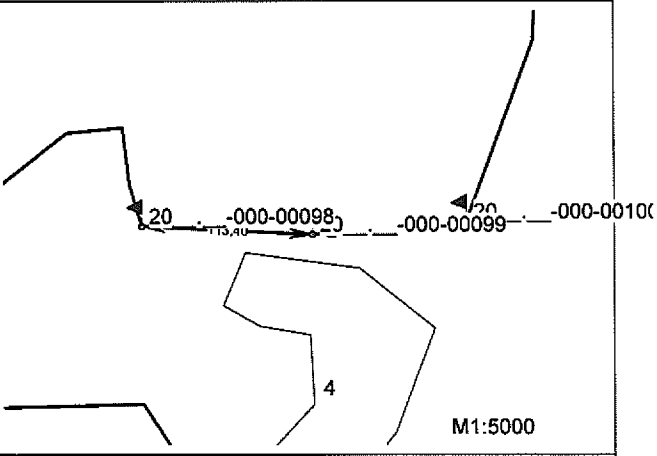
100	20__.__-000-00100	Межовий знак(вид другий - металева труба) закріплений у східній частині межі земельної ділянки на відстані 101,67 та 127,25 метрів від межових знаків №20__.__-000-00099 та №20__.__-000-00101 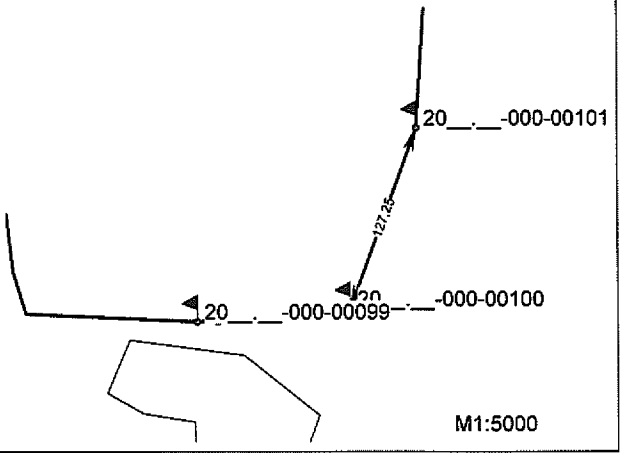

№ з/п	Номер знака	Абрис та опис місцезнаходження межового знака
105	20__.__-000-00105	Межовий знак(вид другий - металева труба) закріплений у північно-східній частині межі земельної ділянки на відстані 128,40 та 120,14 метрів від межових знаків №20__.__-000-00104 та №20__.__-000-00106 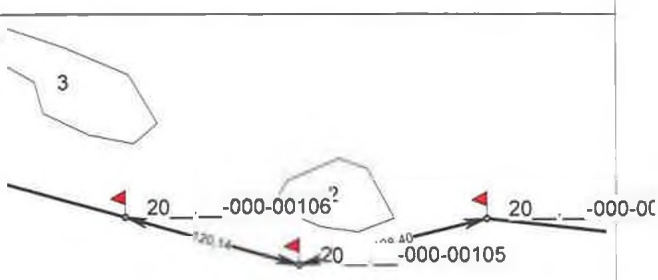 М1:5000
106	20__.__-000-00106	Межовий знак(вид другий - металева труба) закріплений у північно-східній частині межі земельної ділянки на відстані 120,14 та 120,14 метрів від межових знаків №20__.__-000-00105 та №20__.__-000-00107 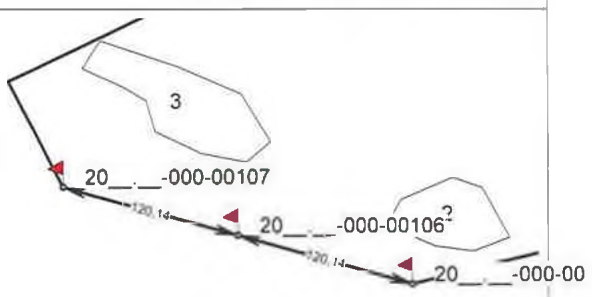 М1:5000
107	20__.__-000-00107	Межовий знак(вид другий - металева труба) закріплений у північно-східній частині межі земельної ділянки на відстані 120,14 та 78,58 метрів від межових знаків №20__.__-000-00106 та №20__.__-000-00001 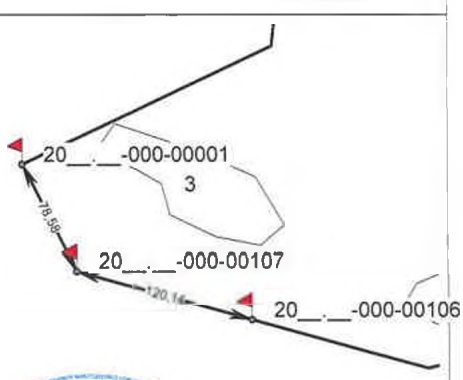 М1:5000

Здав _____ Монько О.П.
(підпис) (ініціали та прізвище)

Начальник Головного управління Держгеокадастру у Чернігівській області _____ О.М. Старченко
(підпис) (ініціали та прізвище)

Кроки межового знака №20__.__-000-00009 Кадастровий номер земельної ділянки: 7422486000:00:000: Виконавець робіт: ТОВ "КИЇВЗЕМ"	
Межовий знак(вид другий - металева труба) закріплений у північно-східній частині межі земельної ділянки на відстані 48,69 та 56,14 метрів від межових знаків №20__.__-000-00008 та №20__.__-000-00010	Опис місцезнаходження
Видимість на межові знаки №20__.__-000-00008 та №20__.__-000-00010 добра	Видимість на суміжні межові знаки

Кроки межового знака №20__.__-000-00010 Кадастровий номер земельної ділянки: 7422486000:00:000: Виконавець робіт: ТОВ "КИЇВЗЕМ"	
Межовий знак(вид другий - металева труба) закріплений у північно-східній частині межі земельної ділянки на відстані 56,14 та 35,62 метрів від межових знаків №20__.__-000-00009 та №20__.__-000-00011	Опис місцезнаходження
Видимість на межові знаки №20__.__-000-00009 та №20__.__-000-00011 добра	Видимість на суміжні межові знаки

Кроки межового знака №20__.__-000-00011 Кадастровий номер земельної ділянки: 7422486000:00:000: Виконавець робіт: ТОВ "КИЇВЗЕМ"	
Межовий знак(вид другий - металева труба) закріплений у північно-східній частині межі земельної ділянки на відстані 35,62 та 58,16 метрів від межових знаків №20__.__-000-00010 та №20__.__-000-00012	Опис місцезнаходження
Видимість на межові знаки №20__.__-000-00010 та №20__.__-000-00012 добра	Видимість на суміжні межові знаки

Кроки межового знака №20__.__-000-00012 Кадастровий номер земельної ділянки: 7422486000:00:000: Виконавець робіт: ТОВ "КИЇВЗЕМ"	
Межовий знак(вид другий - металева труба) закріплений у північно-східній частині межі земельної ділянки на відстані 58,16 та 126,95 метрів від межових знаків №20__.__-000-00011 та №20__.__-000-00013	Опис місцезнаходження
Видимість на межові знаки №20__.__-000-00011 та №20__.__-000-00013 добра	Видимість на суміжні межові знаки

Склав _____ Монько О.П.
(підпис) (ініціали та прізвище)

Кроки межового знака №20__.__-000-00017	
Кадастровий номер земельної ділянки: 7422486000:00:000:	
Виконавець робіт: ТОВ "КИЇВЗЕМ"	
Межовий знак(вид другий - металева труба) закріплений у північно-східній частині межі земельної ділянки на відстані 71,60 та 143,45 метрів від межових знаків №20__.__-000-00016 та №20__.__-000-00018	Опис місцезнаходження
Видимість на межові знаки №20__.__-000-00016 та №20__.__-000-00018 добра	Видимість на суміжні межові знаки

Кроки межового знака №20__.__-000-00018	
Кадастровий номер земельної ділянки: 7422486000:00:000:	
Виконавець робіт: ТОВ "КИЇВЗЕМ"	
Межовий знак(вид другий - металева труба) закріплений у північно-східній частині межі земельної ділянки на відстані 143,45 та 133,40 метрів від межових знаків №20__.__-000-00017 та №20__.__-000-00019	Опис місцезнаходження
Видимість на межові знаки №20__.__-000-00017 та №20__.__-000-00019 добра	Видимість на суміжні межові знаки

Кроки межового знака №20__.__-000-00019	
Кадастровий номер земельної ділянки: 7422486000:00:000:	
Виконавець робіт: ТОВ "КИЇВЗЕМ"	
Межовий знак(вид другий - металева труба) закріплений у північно-східній частині межі земельної ділянки на відстані 133,40 та 103,87 метрів від межових знаків №20__.__-000-00018 та №20__.__-000-00020	Опис місцезнаходження
Видимість на межові знаки №20__.__-000-00018 та №20__.__-000-00020 добра	Видимість на суміжні межові знаки

Кроки межового знака №20__.__-000-00020	
Кадастровий номер земельної ділянки: 7422486000:00:000:	
Виконавець робіт: ТОВ "КИЇВЗЕМ"	
Межовий знак(вид другий - металева труба) закріплений у північно-східній частині межі земельної ділянки на відстані 103,87 та 76,51 метрів від межових знаків №20__.__-000-00019 та №20__.__-000-00021	Опис місцезнаходження
Видимість на межові знаки №20__.__-000-00019 та №20__.__-000-00021 добра	Видимість на суміжні межові знаки

Склав _____ Монько О.П.
(підпис) (ініціали та прізвище)

Кроки межового знака №20__.__-000-00025	
Кадастровий номер земельної ділянки: 7422486000:00:000:	
Виконавець робіт: ТОВ "КИЇВЗЕМ"	
Межовий знак(вид другий - металева труба) закріплений у північно-східній частині межі земельної ділянки на відстані 66,11 та 21,19 метрів від межових знаків №20__.__-000-00024 та №20__.__-000-00026	Опис місцезнаходження
Видимість на межові знаки №20__.__-000-00024 та №20__.__-000-00026 добра	Видимість на суміжні межові знаки

Кроки межового знака №20__.__-000-00026	
Кадастровий номер земельної ділянки: 7422486000:00:000:	
Виконавець робіт: ТОВ "КИЇВЗЕМ"	
Межовий знак(вид другий - металева труба) закріплений у північно-східній частині межі земельної ділянки на відстані 21,19 та 198,03 метрів від межових знаків №20__.__-000-00025 та №20__.__-000-00027	Опис місцезнаходження
Видимість на межові знаки №20__.__-000-00025 та №20__.__-000-00027 добра	Видимість на суміжні межові знаки

Кроки межового знака №20__.__-000-00027	
Кадастровий номер земельної ділянки: 7422486000:00:000:	
Виконавець робіт: ТОВ "КИЇВЗЕМ"	
Межовий знак(вид другий - металева труба) закріплений у північно-східній частині межі земельної ділянки на відстані 198,03 та 38,39 метрів від межових знаків №20__.__-000-00026 та №20__.__-000-00028	Опис місцезнаходження
Видимість на межові знаки №20__.__-000-00026 та №20__.__-000-00028 добра	Видимість на суміжні межові знаки

Кроки межового знака №20__.__-000-00028	
Кадастровий номер земельної ділянки: 7422486000:00:000:	
Виконавець робіт: ТОВ "КИЇВЗЕМ"	
Межовий знак(вид другий - металева труба) закріплений у північно-східній частині межі земельної ділянки на відстані 38,39 та 129,41 метрів від межових знаків №20__.__-000-00027 та №20__.__-000-00029	Опис місцезнаходження
Видимість на межові знаки №20__.__-000-00027 та №20__.__-000-00029 добра	Видимість на суміжні межові знаки

Склав _____ Монько О.П.
(підпис) (ініціали та прізвище)

Кроки межового знака №20__.__-000-00033 Кадастровий номер земельної ділянки: 7422486000:00:000: Виконавець робіт: ТОВ "КИЇВЗЕМ"	
Межовий знак(вид другий - металева труба) закріплений у східній частині межі земельної ділянки на відстані 114,77 та 131,98 метрів від межових знаків №20__.__-000-00032 та №20__.__-000-00034	Опис місцезнаходження
Видимість на межові знаки №20__.__-000-00032 та №20__.__-000-00034 добра	Видимість на суміжні межові знаки

Кроки межового знака №20__.__-000-00034 Кадастровий номер земельної ділянки: 7422486000:00:000: Виконавець робіт: ТОВ "КИЇВЗЕМ"	
Межовий знак(вид другий - металева труба) закріплений у східній частині межі земельної ділянки на відстані 131,98 та 131,98 метрів від межових знаків №20__.__-000-00033 та №20__.__-000-00035	Опис місцезнаходження
Видимість на межові знаки №20__.__-000-00033 та №20__.__-000-00035 добра	Видимість на суміжні межові знаки

Кроки межового знака №20__.__-000-00035 Кадастровий номер земельної ділянки: 7422486000:00:000: Виконавець робіт: ТОВ "КИЇВЗЕМ"	
Межовий знак(вид другий - металева труба) закріплений у східній частині межі земельної ділянки на відстані 131,98 та 108,17 метрів від межових знаків №20__.__-000-00034 та №20__.__-000-00036	Опис місцезнаходження
Видимість на межові знаки №20__.__-000-00034 та №20__.__-000-00036 добра	Видимість на суміжні межові знаки

Кроки межового знака №20__.__-000-00036 Кадастровий номер земельної ділянки: 7422486000:00:000: Виконавець робіт: ТОВ "КИЇВЗЕМ"	
Межовий знак(вид другий - металева труба) закріплений у східній частині межі земельної ділянки на відстані 108,17 та 108,17 метрів від межових знаків №20__.__-000-00035 та №20__.__-000-00037	Опис місцезнаходження
Видимість на межові знаки №20__.__-000-00035 та №20__.__-000-00037 добра	Видимість на суміжні межові знаки

Склав _____ Монько О.П.
(підпис) (ініціали та прізвище)

Кроки межового знака №20__.__-000-00041	
Кадастровий номер земельної ділянки: 7422486000:00:000:	
Виконавець робіт: ТОВ "КИЇВЗЕМ"	
Межовий знак(вид другий - металева труба) закріплений у південно-східній частині межі земельної ділянки на відстані 171,14 та 171,14 метрів від межових знаків №20__.__-000-00040 та №20__.__-000-00042	Опис місцезнаходження
Видимість на межові знаки №20__.__-000-00040 та №20__.__-000-00042 добра	Видимість на суміжні межові знаки

Кроки межового знака №20__.__-000-00042	
Кадастровий номер земельної ділянки: 7422486000:00:000:	
Виконавець робіт: ТОВ "КИЇВЗЕМ"	
Межовий знак(вид другий - металева труба) закріплений у південно-східній частині межі земельної ділянки на відстані 171,14 та 171,14 метрів від межових знаків №20__.__-000-00041 та №20__.__-000-00043	Опис місцезнаходження
Видимість на межові знаки №20__.__-000-00041 та №20__.__-000-00043 добра	Видимість на суміжні межові знаки

Кроки межового знака №20__.__-000-00043	
Кадастровий номер земельної ділянки: 7422486000:00:000:	
Виконавець робіт: ТОВ "КИЇВЗЕМ"	
Межовий знак(вид другий - металева труба) закріплений у південно-східній частині межі земельної ділянки на відстані 171,14 та 188,49 метрів від межових знаків №20__.__-000-00042 та №20__.__-000-00044	Опис місцезнаходження
Видимість на межові знаки №20__.__-000-00042 та №20__.__-000-00044 добра	Видимість на суміжні межові знаки

Кроки межового знака №20__.__-000-00044	
Кадастровий номер земельної ділянки: 7422486000:00:000:	
Виконавець робіт: ТОВ "КИЇВЗЕМ"	
Межовий знак(вид другий - металева труба) закріплений у південно-східній частині межі земельної ділянки на відстані 188,49 та 188,48 метрів від межових знаків №20__.__-000-00043 та №20__.__-000-00045	Опис місцезнаходження
Видимість на межові знаки №20__.__-000-00043 та №20__.__-000-00045 добра	Видимість на суміжні межові знаки

Склав _____ Монько О.П.

(підпис) (ініціали та прізвище)

Кроки межового знака №20__.__-000-00049 Кадастровий номер земельної ділянки: 7422486000:00:000: Виконавець робіт: ТОВ "КИЇВЗЕМ"	
Межовий знак(вид другий - металева труба) закріплений у південній частині межі земельної ділянки на відстані 196,03 та 142, 14 метрів від межових знаків №20__.__-000-00048 та №20__.__-000-00050	Опис місцезнаходження
Видимість на межові знаки №20__.__-000-00048 та №20__.__-000-00050 добра	Видимість на суміжні межові знаки

Кроки межового знака №20__.__-000-00050 Кадастровий номер земельної ділянки: 7422486000:00:000: Виконавець робіт: ТОВ "КИЇВЗЕМ"	
Межовий знак(вид другий - металева труба) закріплений у південній частині межі земельної ділянки на відстані 142,14 та 142, 15 метрів від межових знаків №20__.__-000-00049 та №20__.__-000-00051	Опис місцезнаходження
Видимість на межові знаки №20__.__-000-00049 та №20__.__-000-00051 добра	Видимість на суміжні межові знаки

Кроки межового знака №20__.__-000-00051 Кадастровий номер земельної ділянки: 7422486000:00:000: Виконавець робіт: ТОВ "КИЇВЗЕМ"	
Межовий знак(вид другий - металева труба) закріплений у південно-західній частині межі земельної ділянки на відстані 142, 15 та 173,72 метрів від межових знаків №20__.__-000-00050 та №20__.__-000-00052	Опис місцезнаходження
Видимість на межові знаки №20__.__-000-00050 та №20__.__-000-00052 добра	Видимість на суміжні межові знаки

Кроки межового знака №20__.__-000-00052 Кадастровий номер земельної ділянки: 7422486000:00:000: Виконавець робіт: ТОВ "КИЇВЗЕМ"	
Межовий знак(вид другий - металева труба) закріплений у південно-західній частині межі земельної ділянки на відстані 173, 72 та 173,71 метрів від межових знаків №20__.__-000-00051 та №20__.__-000-00053	Опис місцезнаходження
Видимість на межові знаки №20__.__-000-00051 та №20__.__-000-00053 добра	Видимість на суміжні межові знаки

Склав _____ Монько О.П.
(підпис) (ініціали та прізвище)

Кроки межового знака №20__.__-000-00057	
Кадастровий номер земельної ділянки: 7422486000:00:000:	
Виконавець робіт: ТОВ "КИЇВЗЕМ"	
Межовий знак(вид другий - металева труба) закріплений у південно-західній частині межі земельної ділянки на відстані 173, 71 та 173,72 метрів від межових знаків №20__.__-000-00056 та №20__.__-000-00058	Опис місцезнаходження
Видимість на межові знаки №20__.__-000-00056 та №20__.__-000-00058 добра	Видимість на суміжні межові знаки

Кроки межового знака №20__.__-000-00058	
Кадастровий номер земельної ділянки: 7422486000:00:000:	
Виконавець робіт: ТОВ "КИЇВЗЕМ"	
Межовий знак(вид другий - металева труба) закріплений у південно-західній частині межі земельної ділянки на відстані 173, 72 та 124,94 метрів від межових знаків №20__.__-000-00057 та №20__.__-000-00059	Опис місцезнаходження
Видимість на межові знаки №20__.__-000-00057 та №20__.__-000-00059 добра	Видимість на суміжні межові знаки

Кроки межового знака №20__.__-000-00059	
Кадастровий номер земельної ділянки: 7422486000:00:000:	
Виконавець робіт: ТОВ "КИЇВЗЕМ"	
Межовий знак(вид другий - металева труба) закріплений у південно-західній частині межі земельної ділянки на відстані 124, 94 та 124,94 метрів від межових знаків №20__.__-000-00058 та №20__.__-000-00060	Опис місцезнаходження
Видимість на межові знаки №20__.__-000-00058 та №20__.__-000-00060 добра	Видимість на суміжні межові знаки

Кроки межового знака №20__.__-000-00060	
Кадастровий номер земельної ділянки: 7422486000:00:000:	
Виконавець робіт: ТОВ "КИЇВЗЕМ"	
Межовий знак(вид другий - металева труба) закріплений у південно-західній частині межі земельної ділянки на відстані 124, 94 та 107,19 метрів від межових знаків №20__.__-000-00059 та №20__.__-000-00061	Опис місцезнаходження
Видимість на межові знаки №20__.__-000-00059 та №20__.__-000-00061 добра	Видимість на суміжні межові знаки

Склав _____ Монько О.П.
(підпис) (ініціали та прізвище)

Кроки межового знака №20__.__-000-00065 Кадастровий номер земельної ділянки: 7422486000:00:000: Виконавець робіт: ТОВ "КИЇВЗЕМ"	
Межовий знак(вид другий - металева труба) закріплений у західній частині межі земельної ділянки на відстані 124,96 та 54,80 метрів від межових знаків №20__.__-000-00064 та №20__.__-000-00066	Опис місцезнаходження
Видимість на межові знаки №20__.__-000-00064 та №20__.__-000-00066 добра	Видимість на суміжні межові знаки

Кроки межового знака №20__.__-000-00066 Кадастровий номер земельної ділянки: 7422486000:00:000: Виконавець робіт: ТОВ "КИЇВЗЕМ"	
Межовий знак(вид другий - металева труба) закріплений у південно-західній частині межі земельної ділянки на відстані 54,80 та 119,19 метрів від межових знаків №20__.__-000-00065 та №20__.__-000-00067	Опис місцезнаходження
Видимість на межові знаки №20__.__-000-00065 та №20__.__-000-00067 добра	Видимість на суміжні межові знаки

Кроки межового знака №20__.__-000-00067 Кадастровий номер земельної ділянки: 7422486000:00:000: Виконавець робіт: ТОВ "КИЇВЗЕМ"	
Межовий знак(вид другий - металева труба) закріплений у південно-західній частині межі земельної ділянки на відстані 119, 19 та 119,19 метрів від межових знаків №20__.__-000-00066 та №20__.__-000-00068	Опис місцезнаходження
Видимість на межові знаки №20__.__-000-00066 та №20__.__-000-00068 добра	Видимість на суміжні межові знаки

Кроки межового знака №20__.__-000-00068 Кадастровий номер земельної ділянки: 7422486000:00:000: Виконавець робіт: ТОВ "КИЇВЗЕМ"	
Межовий знак(вид другий - металева труба) закріплений у південно-західній частині межі земельної ділянки на відстані 119, 19 та 156,06 метрів від межових знаків №20__.__-000-00067 та №20__.__-000-00069	Опис місцезнаходження
Видимість на межові знаки №20__.__-000-00067 та №20__.__-000-00069 добра	Видимість на суміжні межові знаки

Склав _____ Монько О.П.
(підпис) (ініціали та прізвище)

Кроки межового знака №20__.__-000-00073 Кадастровий номер земельної ділянки: 7422486000:00:000: Виконавець робіт: ТОВ "КИЇВЗЕМ"	
Межовий знак(вид другий - металева труба) закріплений у південно-західній частині межі земельної ділянки на відстані 103, 52 та 190,38 метрів від межових знаків №20__.__-000-00072 та №20__.__-000-00074	Опис місцезнаходження
Видимість на межові знаки №20__.__-000-00072 та №20__.__-000-00074 добра	Видимість на суміжні межові знаки

Кроки межового знака №20__.__-000-00074 Кадастровий номер земельної ділянки: 7422486000:00:000: Виконавець робіт: ТОВ "КИЇВЗЕМ"	
Межовий знак(вид другий - металева труба) закріплений у південно-західній частині межі земельної ділянки на відстані 190, 38 та 117,88 метрів від межових знаків №20__.__-000-00073 та №20__.__-000-00075	Опис місцезнаходження
Видимість на межові знаки №20__.__-000-00073 та №20__.__-000-00075 добра	Видимість на суміжні межові знаки

Кроки межового знака №20__.__-000-00075 Кадастровий номер земельної ділянки: 7422486000:00:000: Виконавець робіт: ТОВ "КИЇВЗЕМ"	
Межовий знак(вид другий - металева труба) закріплений у південно-західній частині межі земельної ділянки на відстані 117, 88 та 132,30 метрів від межових знаків №20__.__-000-00074 та №20__.__-000-00076	Опис місцезнаходження
Видимість на межові знаки №20__.__-000-00074 та №20__.__-000-00076 добра	Видимість на суміжні межові знаки

Кроки межового знака №20__.__-000-00076 Кадастровий номер земельної ділянки: 7422486000:00:000: Виконавець робіт: ТОВ "КИЇВЗЕМ"	
Межовий знак(вид другий - металева труба) закріплений у південній частині межі земельної ділянки на відстані 132,30 та 88, 14 метрів від межових знаків №20__.__-000-00075 та №20__.__-000-00077	Опис місцезнаходження
Видимість на межові знаки №20__.__-000-00075 та №20__.__-000-00077 добра	Видимість на суміжні межові знаки

Склав _____ Монько О.П.
(підпис) (ініціали та прізвище)

Кроки межового знака №20__.__-000-00081 Кадастровий номер земельної ділянки: 7422486000:00:000: Виконавець робіт: ТОВ "КИЇВЗЕМ"	
Межовий знак(вид другий - металева труба) закріплений у північно-східній частині межі земельної ділянки на відстані 55,79 та 29,26 метрів від межових знаків №20__.__-000-00080 та №20__.__-000-00082	Опис місцезнаходження
Видимість на межові знаки №20__.__-000-00080 та №20__.__-000-00082 добра	Видимість на суміжні межові знаки

Кроки межового знака №20__.__-000-00082 Кадастровий номер земельної ділянки: 7422486000:00:000: Виконавець робіт: ТОВ "КИЇВЗЕМ"	
Межовий знак(вид другий - металева труба) закріплений у північно-східній частині межі земельної ділянки на відстані 29,26 та 31,67 метрів від межових знаків №20__.__-000-00081 та №20__.__-000-00083	Опис місцезнаходження
Видимість на межові знаки №20__.__-000-00081 та №20__.__-000-00083 добра	Видимість на суміжні межові знаки

Кроки межового знака №20__.__-000-00083 Кадастровий номер земельної ділянки: 7422486000:00:000: Виконавець робіт: ТОВ "КИЇВЗЕМ"	
Межовий знак(вид другий - металева труба) закріплений у північно-східній частині межі земельної ділянки на відстані 31,67 та 31,33 метрів від межових знаків №20__.__-000-00082 та №20__.__-000-00084	Опис місцезнаходження
Видимість на межові знаки №20__.__-000-00082 та №20__.__-000-00084 добра	Видимість на суміжні межові знаки

Кроки межового знака №20__.__-000-00084 Кадастровий номер земельної ділянки: 7422486000:00:000: Виконавець робіт: ТОВ "КИЇВЗЕМ"	
Межовий знак(вид другий - металева труба) закріплений у північно-східній частині межі земельної ділянки на відстані 31,33 та 24,54 метрів від межових знаків №20__.__-000-00083 та №20__.__-000-00085	Опис місцезнаходження
Видимість на межові знаки №20__.__-000-00083 та №20__.__-000-00085 добра	Видимість на суміжні межові знаки

Склав _____ Монько О.П.
(підпис) (ініціали та прізвище)

Кроки межового знака №20__.__-000-00089 Кадастровий номер земельної ділянки: 7422486000:00:000: Виконавець робіт: ТОВ "КИЇВЗЕМ"	
Межовий знак(вид другий - металева труба) закріплений у південно-східній частині межі земельної ділянки на відстані 101,78 та 49,65 метрів від межових знаків №20__.__-000-00088 та №20__.__-000-00090	Опис місцезнаходження
Видимість на межові знаки №20__.__-000-00088 та №20__.__-000-00090 добра	Видимість на суміжні межові знаки

Кроки межового знака №20__.__-000-00090 Кадастровий номер земельної ділянки: 7422486000:00:000: Виконавець робіт: ТОВ "КИЇВЗЕМ"	
Межовий знак(вид другий - металева труба) закріплений у південно-східній частині межі земельної ділянки на відстані 49,65 та 62,22 метрів від межових знаків №20__.__-000-00089 та №20__.__-000-00091	Опис місцезнаходження
Видимість на межові знаки №20__.__-000-00089 та №20__.__-000-00091 добра	Видимість на суміжні межові знаки

Кроки межового знака №20__.__-000-00091 Кадастровий номер земельної ділянки: 7422486000:00:000: Виконавець робіт: ТОВ "КИЇВЗЕМ"	
Межовий знак(вид другий - металева труба) закріплений у південно-східній частині межі земельної ділянки на відстані 62,22 та 131,28 метрів від межових знаків №20__.__-000-00090 та №20__.__-000-00092	Опис місцезнаходження
Видимість на межові знаки №20__.__-000-00090 та №20__.__-000-00092 добра	Видимість на суміжні межові знаки

Кроки межового знака №20__.__-000-00092 Кадастровий номер земельної ділянки: 7422486000:00:000: Виконавець робіт: ТОВ "КИЇВЗЕМ"	
Межовий знак(вид другий - металева труба) закріплений у південно-східній частині межі земельної ділянки на відстані 131,28 та 139,30 метрів від межових знаків №20__.__-000-00091 та №20__.__-000-00093	Опис місцезнаходження
Видимість на межові знаки №20__.__-000-00091 та №20__.__-000-00093 добра	Видимість на суміжні межові знаки

Склав _____ Монько О.П.
(підпис) (ініціали та прізвище)

Кроки межового знака №20__.__-000-00097 Кадастровий номер земельної ділянки: 7422486000:00:000: Виконавець робіт: ТОВ "КИЇВЗЕМ"	
Межовий знак(вид другий - металева труба) закріплений у східній частині межі земельної ділянки на відстані 37,55 та 29,16 метрів від межових знаків №20__.__-000-00096 та №20__.__-000-00098	Опис місцезнаходження
Видимість на межові знаки №20__.__-000-00096 та №20__.__-000-00098 добра	Видимість на суміжні межові знаки

Кроки межового знака №20__.__-000-00098 Кадастровий номер земельної ділянки: 7422486000:00:000: Виконавець робіт: ТОВ "КИЇВЗЕМ"	
Межовий знак(вид другий - металева труба) закріплений у східній частині межі земельної ділянки на відстані 29,16 та 113,40 метрів від межових знаків №20__.__-000-00097 та №20__.__-000-00099	Опис місцезнаходження
Видимість на межові знаки №20__.__-000-00097 та №20__.__-000-00099 добра	Видимість на суміжні межові знаки

Кроки межового знака №20__.__-000-00099 Кадастровий номер земельної ділянки: 7422486000:00:000: Виконавець робіт: ТОВ "КИЇВЗЕМ"	
Межовий знак(вид другий - металева труба) закріплений у східній частині межі земельної ділянки на відстані 113,40 та 101,67 метрів від межових знаків №20__.__-000-00098 та №20__.__-000-00100	Опис місцезнаходження
Видимість на межові знаки №20__.__-000-00098 та №20__.__-000-00100 добра	Видимість на суміжні межові знаки

Кроки межового знака №20__.__-000-00100 Кадастровий номер земельної ділянки: 7422486000:00:000: Виконавець робіт: ТОВ "КИЇВЗЕМ"	
Межовий знак(вид другий - металева труба) закріплений у східній частині межі земельної ділянки на відстані 101,67 та 127,25 метрів від межових знаків №20__.__-000-00099 та №20__.__-000-00101	Опис місцезнаходження
Видимість на межові знаки №20__.__-000-00099 та №20__.__-000-00101 добра	Видимість на суміжні межові знаки

Склав _____ Монько О.П.
(підпис) (ініціали та прізвище)

Кроки межового знака №20__.__-000-00105	
Кадастровий номер земельної ділянки: 7422486000:00:000:	
Виконавець робіт: ТОВ "КИЇВЗЕМ"	
Межовий знак(вид другий - металева труба) закріплений у північно-східній частині межі земельної ділянки на відстані 128,40 та 120,14 метрів від межових знаків №20__.__-000-00104 та №20__.__-000-00106	Опис місцезнаходження
Видимість на межові знаки №20__.__-000-00104 та №20__.__-000-00106 добра	Видимість на суміжні межові знаки

Кроки межового знака №20__.__-000-00106	
Кадастровий номер земельної ділянки: 7422486000:00:000:	
Виконавець робіт: ТОВ "КИЇВЗЕМ"	
Межовий знак(вид другий - металева труба) закріплений у північно-східній частині межі земельної ділянки на відстані 120,14 та 120,14 метрів від межових знаків №20__.__-000-00105 та №20__.__-000-00107	Опис місцезнаходження
Видимість на межові знаки №20__.__-000-00105 та №20__.__-000-00107 добра	Видимість на суміжні межові знаки

Кроки межового знака №20__.__-000-00107	
Кадастровий номер земельної ділянки: 7422486000:00:000:	
Виконавець робіт: ТОВ "КИЇВЗЕМ"	
Межовий знак(вид другий - металева труба) закріплений у північно-східній частині межі земельної ділянки на відстані 120,14 та 78,58 метрів від межових знаків №20__.__-000-00106 та №20__.__-000-00001	Опис місцезнаходження
Видимість на межові знаки №20__.__-000-00106 та №20__.__-000-00001 добра	Видимість на суміжні межові знаки

Склав _____ Монько О.П.
(підпис) (ініціали та прізвище)

А К Т
прийому-передачі межових знаків на зберігання

Охрамієвицька сільська рада "___"_____20__р.
(назва населеного пункту)

Ми, що нижче підписалися:

1. Виконавець - представник ТОВ "КИЇВЗЕМ" - О.П. Монько

2. Землекористувач — Головне управління Держгеокадастру у Чернігівській області

склали цей акт про таке:

1. Межі земельної ділянки з кадастровим номером , яка знаходиться на території Охрамієвицької сільської ради Корюківського району Чернігівської області площею 187.3572 га, що інвентаризується, закріпленні в натурі (на місцевості) межовими знаками встановленого зразка у кількості 98 шт. Схема прив`язки межових знаків до об'єктів і контурів місцевості/абриси(кроки) додається.

2. Власник земельної ділянки претензій щодо меж та конфігурації земельної ділянки не має.

3. Власниками суміжних земельних ділянок претензій до існуючих меж не заявлено.

4. Межові знаки пред`явлені та передані на зберігання Замовнику, який про адміністративну відповідальність за знищення межових знаків згідно з пунктом "е" частини першої статті 211 Земельного кодексу України та статті 56 Кодексу України про адміністративні правопорушення ознайомлений.

5. Цей акт складений у трьох примірниках, один з яких додається до технічної документації, другий передається виконавцю робіт, третій - землекористувачу земельної ділянки.

Виконавець робіт _____ О.П. Монько
(підпис)

Начальник Головного управління Держгеокадастру у Чернігівській області _____ О.М. Старченко
(підпис)

Власники суміжних земельних ділянок _____
(підпис) (ініціали та прізвище)

АБРИС

зовнішніх меж землекористування



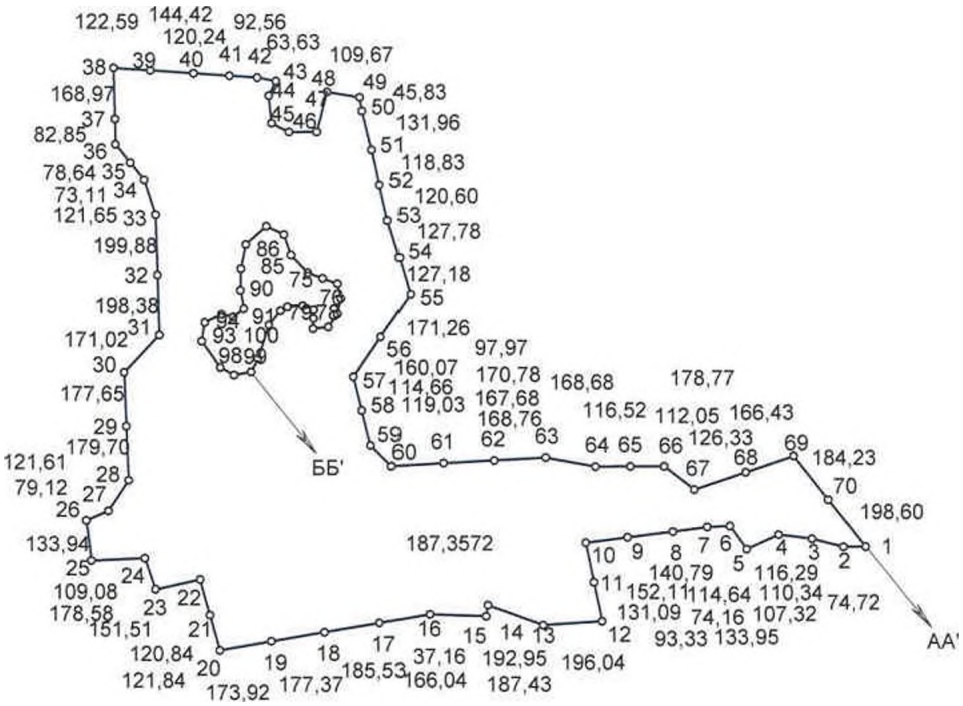

ОПИС СУМІЖНИХ ЗЕМЛЕВЛАСНИКІВ
ТА ЗЕМЛЕКОРИСТУВАЧІВ

А(А') землі загального користування (проїзд)

Б(Б') землі Охрамієвицької сільської ради

Виконав О.П. Монько

СХЕМА

прив'язки межових знаків до об'єктів і контурів місцевості

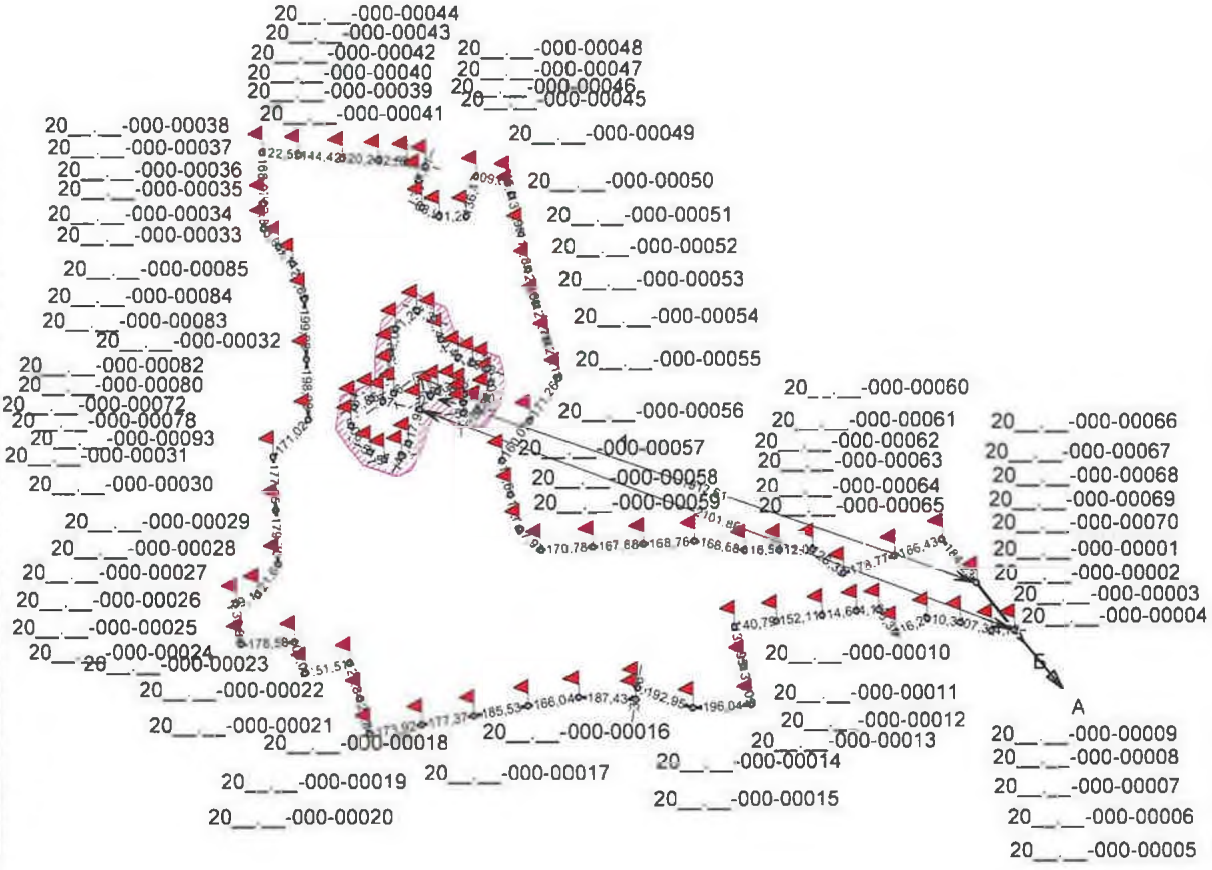

	Name	X	Y
20	-000-00001	5745341 543	4290354 606
20	-000-00002	5745340 959	4290176 977
20	-000-00003	5745367 822	4290076 071
20	-000-00004	5745381 254	4289966 549
20	-000-00005	5745333 651	4289880 309
20	-000-00006	5745409 869	4289606 031
20	-000-00007	5745400 652	4289731 929
20	-000-00008	5745392 082	4289618 216
20	-000-00009	5745372 752	4289467 344
20	-000-00010	5745354 959	4289327 697
20	-000-00011	5745223 088	4289354 761
20	-000-00012	5745095 181	4289381 247
20	-000-00013	5745083 350	4289185 568
20	-000-00014	5745149 162	4289004 193
20	-000-00015	5745112 464	4288896 236
20	-000-00016	5745119 083	4288810 923
20	-000-00017	5745090 877	4288647 297
20	-000-00018	5745056 360	4288464 463
20	-000-00019	5745026 230	4288289 675
20	-000-00020	5744990 685	4288118 280
20	-000-00021	5745116 129	4288085 991
20	-000-00022	5745233 535	4288053 435
20	-000-00023	5745200 978	4287905 468
20	-000-00024	5745304 151	4287870 068
20	-000-00025	5745296 213	4287691 662
20	-000-00026	5745420 281	4287676 375
20	-000-00027	5745460 934	4287748 683
20	-000-00028	5745491 825	4287816 777
20	-000-00029	5745741 393	4287809 742
20	-000-00030	5745918 904	4287802 787
20	-000-00031	5746042 214	4287920 759
20	-000-00032	5746241 005	4287914 927
20	-000-00033	5746442 801	4287906 050
20	-000-00034	5746656 213	4287870 580
20	-000-00035	5746813 087	4287824 614
20	-000-00036	5746874 224	4287775 169
20	-000-00037	5746757 050	4287773 328
20	-000-00038	5746925 981	4287769 574
20	-000-00039	5746917 939	4287891 895
20	-000-00040	5746908 486	4288036 001
20	-000-00041	5746900 578	4288155 979
20	-000-00042	5746884 506	4288248 341
20	-000-00043	5746882 131	4288310 756
20	-000-00044	5746834 175	4288288 786
20	-000-00045	5746742 873	4288295 007
20	-000-00046	5746714 264	4288353 161
20	-000-00047	5746714 745	4288444 424
20	-000-00048	5746846 625	4288475 454
20	-000-00049	5746828 757	4288587 661
20	-000-00050	5746783 480	4288594 731
20	-000-00051	5746655 325	4288536 203
20	-000-00052	5746636 337	4288552 021
20	-000-00053	5746421 816	4288678 275
20	-000-00054	5746299 274	4288715 095
20	-000-00055	5746177 508	4288751 793
20	-000-00056	5746036 570	4288654 506
20	-000-00057	5745904 835	4288583 573
20	-000-00058	5745793 516	4288591 050
20	-000-00059	5745677 956	4288619 574
20	-000-00060	5745808 938	4288689 111
20	-000-00061	5745818 380	4288856 834
20	-000-00062	5745827 611	4289027 058
20	-000-00063	5745636 922	4289196 565
20	-000-00064	5745606 787	4289361 524
20	-000-00065	5745607 563	4289478 042
20	-000-00066	5745608 328	4289590 085
20	-000-00067	5745630 468	4289689 575
20	-000-00068	5745587 846	4289858 887
20	-000-00069	5745641 264	4290016 516
20	-000-00070	5745497 030	4290131 135
20	-000-00071	5746123 001	4288323 864
20	-000-00072	5746136 382	4288347 281
20	-000-00073	5746139 727	4288397 480
20	-000-00074	5746126 346	4288432 585
20	-000-00075	5746097 493	4288432 167
20	-000-00076	5746064 458	4288430 912
20	-000-00077	5746068 476	4288481 091
20	-000-00078	5746112 985	4288511 199
20	-000-00079	5746163 144	4288522 907
20	-000-00080	5746211 850	4288511 199
20	-000-00081	5746236 049	4288482 893
20	-000-00082	5746248 448	4288414 186
20	-000-00083	5746308 991	4288356 989
20	-000-00084	5746375 589	4288335 572
20	-000-00085	5746402 331	4288277 030
20	-000-00086	5746342 116	4288208 452
20	-000-00087	5746261 829	4288191 726
20	-000-00088	5746189 506	4288190 053
20	-000-00089	5746129 691	4288201 781
20	-000-00090	5746102 929	4288186 836
20	-000-00091	5746111 289	4288126 185
20	-000-00092	5746084 530	4288071 298
20	-000-00093	5746022 643	4288061 269
20	-000-00094	5745935 666	4288123 148
20	-000-00095	5745910 576	4288188 309
20	-000-00096	5745920 612	4288225 178
20	-000-00097	5745964 100	4288248 986
20	-000-00098	5746076 167	4288285 393

Масштаб 1 : 25000

Схему прив'язки/ абрис склав: Виконавець _____ Монько О.П.

(підпис)

С П И С О К
межових знаків, переданих на зберігання

№ з/п	Номер знака	Абрис та опис місцезнаходження межового знака
1	20__.__-000-00001	Межовий знак(вид другий - металева труба) закріплений 20__.__-000-00098 східній частині межі земельної ділянки на відстані 2101,86 та 74,72 метрів від межових знаків №20__.__-000-00098 та №20__.__-000-00002 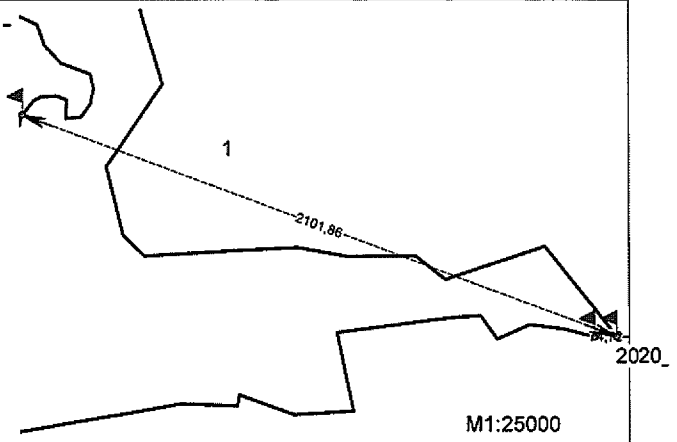
2	20__.__-000-00002	Межовий знак(вид другий - металева труба) закріплений у південно-східній частині межі земельної ділянки на відстані 74,72 та 107,32 метрів від межових знаків №20__.__-000-00001 та №20__.__-000-00003 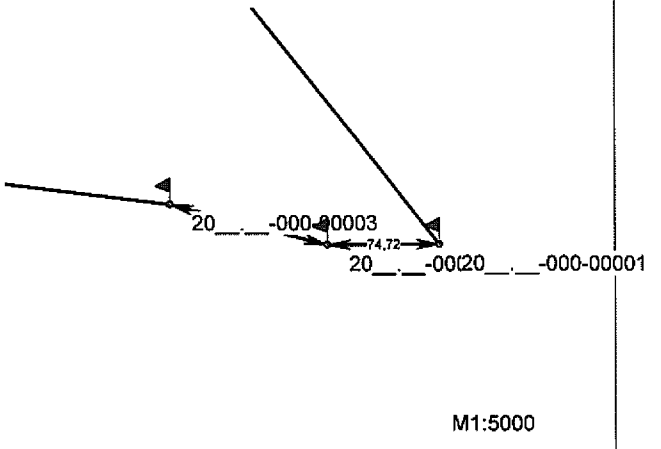
3	20__.__-000-00003	Межовий знак(вид другий - металева труба) закріплений у південно-східній частині межі земельної ділянки на відстані 107,32 та 110,34 метрів від межових знаків №20__.__-000-00002 та №20__.__-000-00004 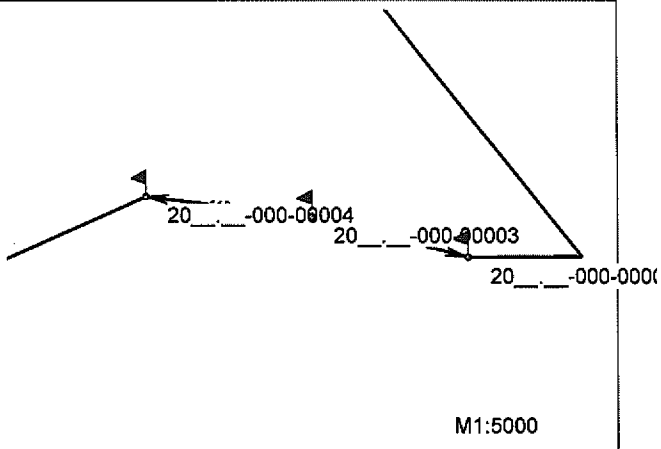
4	20__.__-000-00004	Межовий знак(вид другий - металева труба) закріплений у південно-східній частині межі земельної ділянки на відстані 110,34 та 116,29 метрів від межових знаків №20__.__-000-00003 та №20__.__-000-00005 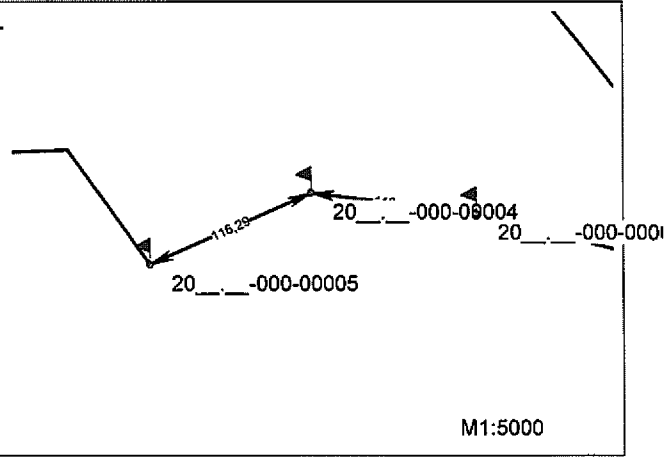

№ з/п	Номер знака	Абрис та опис місцезнаходження межового знака
9	20__.__-000-00009	Межовий знак(вид другий - металева труба) закріплений у південно-східній частині межі земельної ділянки на відстані 152,11 та 140,79 метрів від межових знаків №20__.__-000-00008 та №20__.__-000-00010 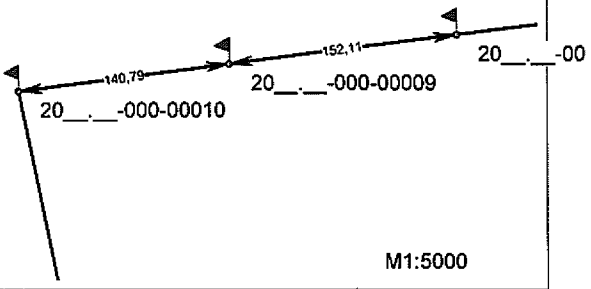
10	20__.__-000-00010	Межовий знак(вид другий - металева труба) закріплений у південно-східній частині межі земельної ділянки на відстані 140,79 та 133,95 метрів від межових знаків №20__.__-000-00009 та №20__.__-000-00011 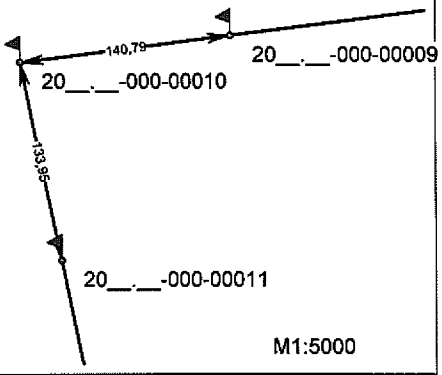
11	20__.__-000-00011	Межовий знак(вид другий - металева труба) закріплений у південно-східній частині межі земельної ділянки на відстані 133,95 та 131,09 метрів від межових знаків №20__.__-000-00010 та №20__.__-000-00012 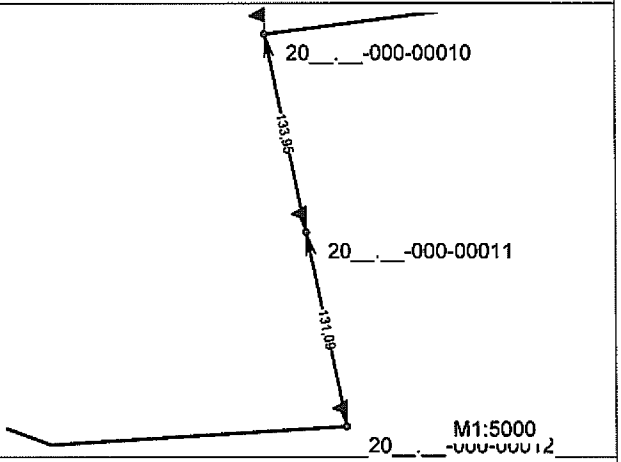
12	20__.__-000-00012	Межовий знак(вид другий - металева труба) закріплений у південно-східній частині межі земельної ділянки на відстані 131,09 та 196,04 метрів від межових знаків №20__.__-000-00011 та №20__.__-000-00013 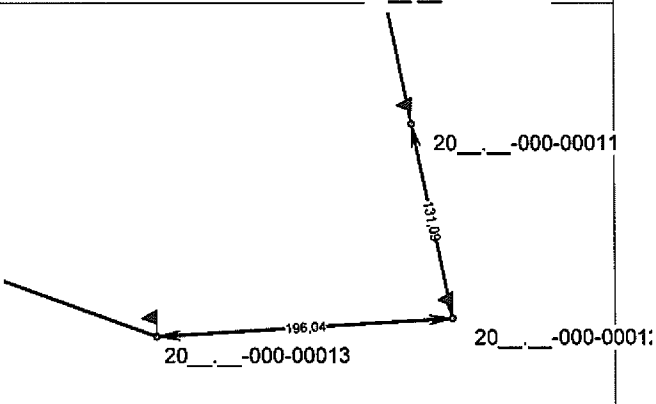

№ з/п	Номер знака	Абрис та опис місцезнаходження межового знака
17	20__.__-000-00017	Межовий знак(вид другий - металева труба) закріплений у південній частині межі земельної ділянки на відстані 166,04 та 185,53 метрів від межових знаків 000-00016 та №20__.__-000-00018 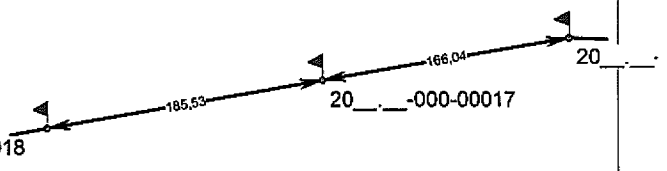 М1:5000
18	20__.__-000-00018	Межовий знак(вид другий - металева труба) закріплений у південно-західній частині межі земельної ділянки на відстані 185,53 та 177,37 метрів від меж №20__.__-000-00017 та №20__.__-000-00019  М1:5000
19	20__.__-000-00019	Межовий знак(вид другий - металева труба) закріплений у південно-західній частині межі земельної ділянки на відстані 177,37 та 173,92 метрів від меж №20__.__-000-00018 та №20__.__-000-00020 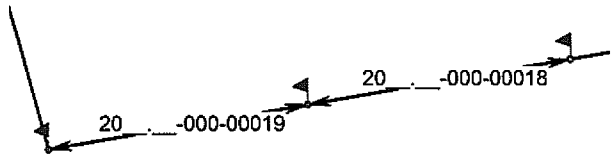 М1:5000
20	20__.__-000-00020	Межовий знак(вид другий - металева труба) закріплений у південно-західній частині межі земельної ділянки на відстані 173,92 та 120,84 метрів від межових знаків №20__.__-000-00019 та №20__.__-000-00021  М1:5000

№ з/п	Номер знака	Абрис та опис місцезнаходження межового знака
25	20__.__-000-00025	Межовий знак(вид другий - металева труба) закріплений у південно-західній частині межі земельної ділянки на відстані 178,58 та 133,94 метрів від межових знаків №20__.__-000-00024 та №20__.__-000-00026 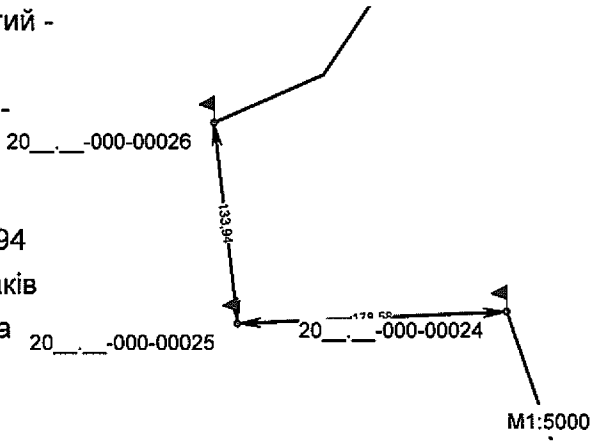
26	20__.__-000-00026	Межовий знак(вид другий - металева труба) закріплений у південно-західній частині межі земельної ділянки на відстані 133,94 та 79,12 метрів від межових знаків №20__.__-000-00025 та №20__.__-000-00027 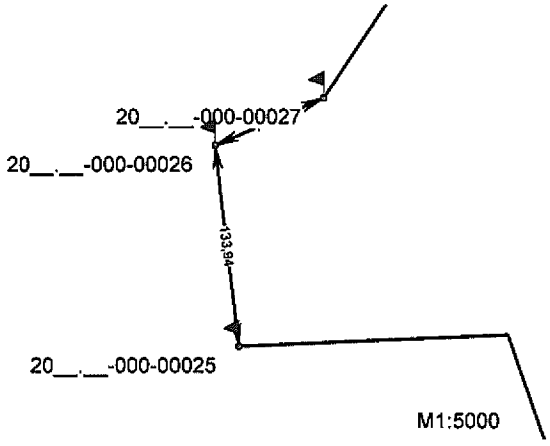
27	20__.__-000-00027	Межовий знак(вид другий - металева труба) закріплений у південно-західній частині межі земельної ділянки на відстані 79,12 та 121,61 метрів від межових знаків №20__.__-000-00026 та №20__.__-000-00028 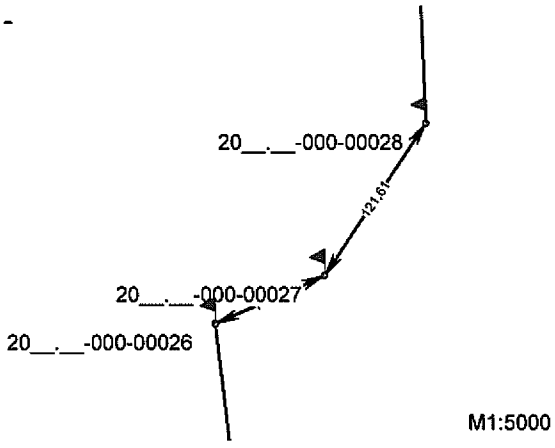
28	20__.__-000-00028	Межовий знак(вид другий - металева труба) закріплений у південно-західній частині межі земельної ділянки на відстані 121,61 та 179,70 метрів від межових знаків №20__.__-000-00027 та №20__.__-000-00029 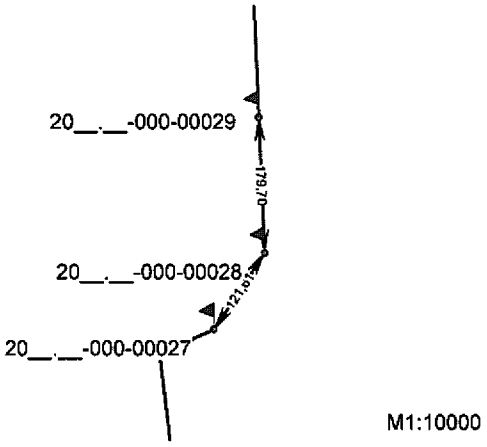

№ з/п	Номер знака	Абрис та опис місцезнаходження межового знака
33	20__.__-000-00033	Межовий знак(вид другий - металева труба) закріплений у північно-західній частині межі земельної ділянки на відстані 199,88 та 121,65 метрів від межових знаків №20__.__-000-00032 та №20__.__-000-00034 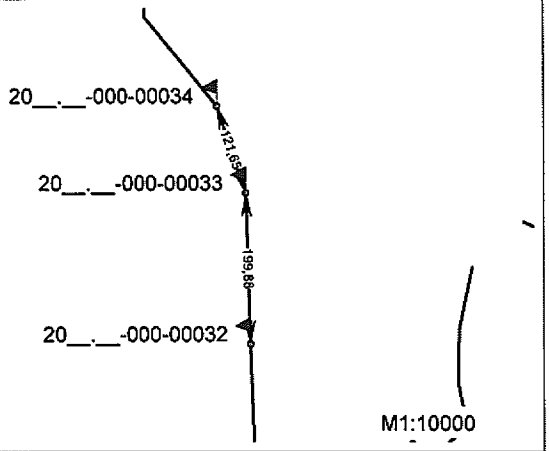
34	20__.__-000-00034	Межовий знак(вид другий - металева труба) закріплений у північно-західній частині межі земельної ділянки на відстані 121,65 та 73,11 метрів від межових знаків №20__.__-000-00033 та №20__.__-000-00035 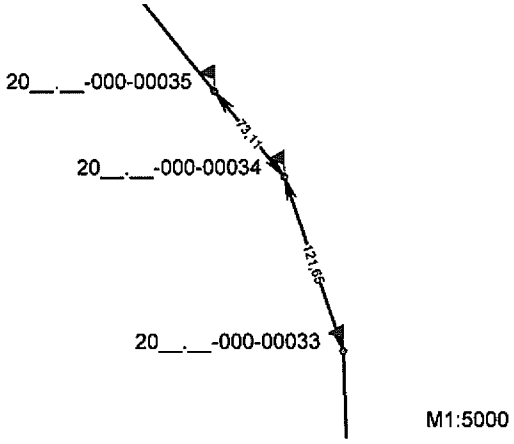
35	20__.__-000-00035	Межовий знак(вид другий - металева труба) закріплений у північно-західній частині межі земельної ділянки на відстані 73,11 та 78,64 метрів від межових знаків №20__.__-000-00034 та №20__.__-000-00036 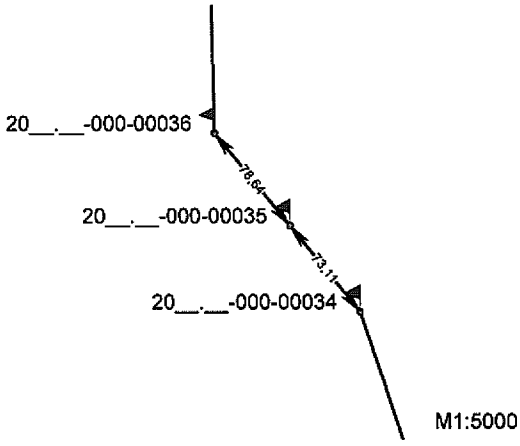
36	20__.__-000-00036	Межовий знак(вид другий - металева труба) закріплений у північно-західній частині межі земельної ділянки на відстані 78,64 та 82,85 метрів від межових знаків №20__.__-000-00035 та №20__.__-000-00037 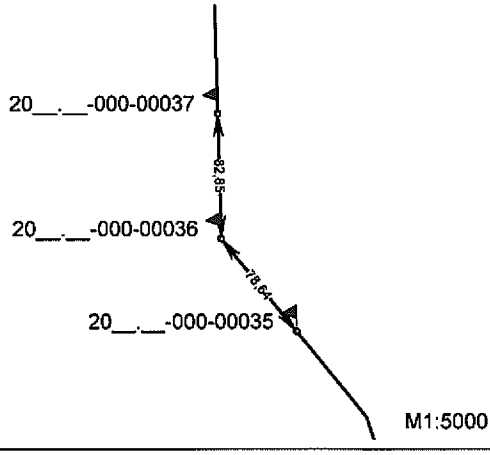

№ з/п	Номер знака	Абрис та опис місцезнаходження межового знака
41	20__.__-000-00041	Межовий знак(вид другий - металева труба) закріплений у північно-західній частині межі земельної ділянки на відстані 120,24 та 92,56 метрів від межових знаків №20__.__-000-00040 та №20__.__-000-00042 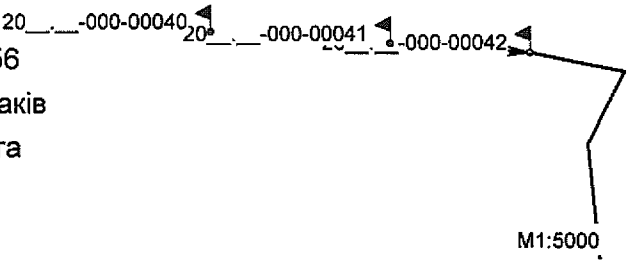
42	20__.__-000-00042	Межовий знак(вид другий - металева труба) закріплений у північно-західній частині межі земельної ділянки на відстані 92,56 та 63,63 метрів від межових знаків №20__.__-000-00041 та №20__.__-000-00043 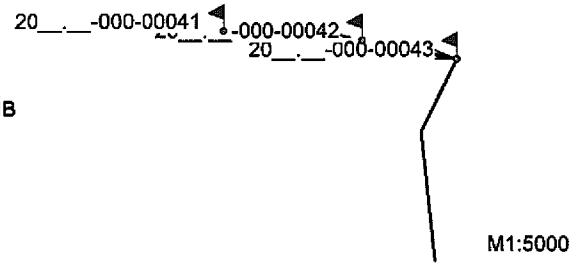
43	20__.__-000-00043	Межовий знак(вид другий - металева труба) закріплений у північно-західній частині межі земельної ділянки на відстані 63,63 та 53,61 метрів від межових знаків №20__.__-000-00042 та №20__.__-000-00044 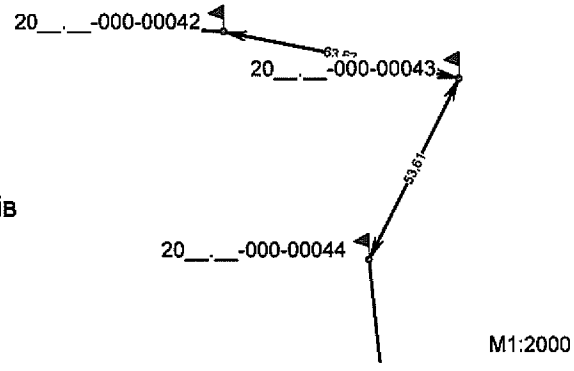
44	20__.__-000-00044	Межовий знак(вид другий - металева труба) закріплений у північно-західній частині межі земельної ділянки на відстані 53,61 та 91,77 метрів від межових знаків №20__.__-000-00043 та №20__.__-000-00045 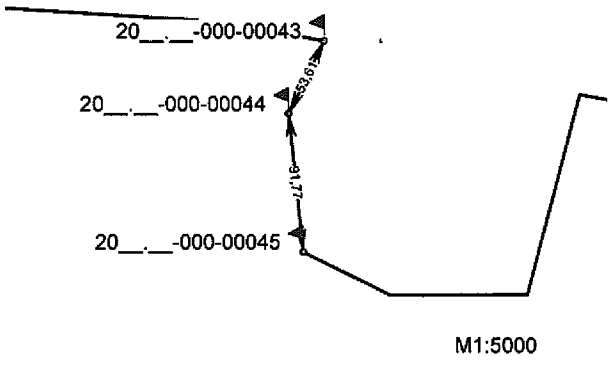

№ з/п	Номер знака	Абрис та опис місцезнаходження межового знака
49	20__.__-000-00049	Межовий знак(вид другий - металева труба) закріплений у північній частині межі земельної ділянки на відстані 109,67 та 45,83 метрів від межових знаків №20__.__-000-00048 та №20__.__-000-00050 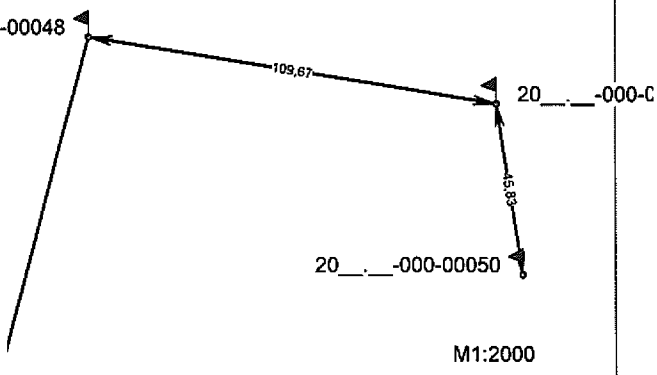
50	20__.__-000-00050	Межовий знак(вид другий - металева труба) закріплений у північно-західній частині межі земельної ділянки на відстані 45,83 та 131,96 метрів від межових знаків №20__.__-000-00049 та №20__.__-000-00051 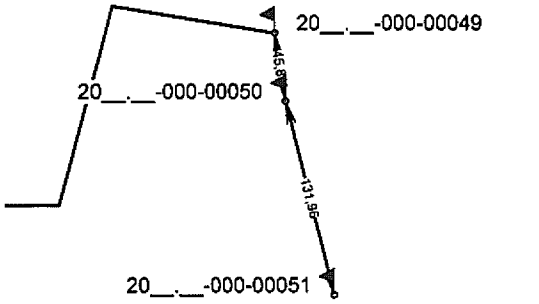
51	20__.__-000-00051	Межовий знак(вид другий - металева труба) закріплений у північно-західній частині межі земельної ділянки на відстані 131,96 та 118,83 метрів від межових знаків №20__.__-000-00050 та №20__.__-000-00052 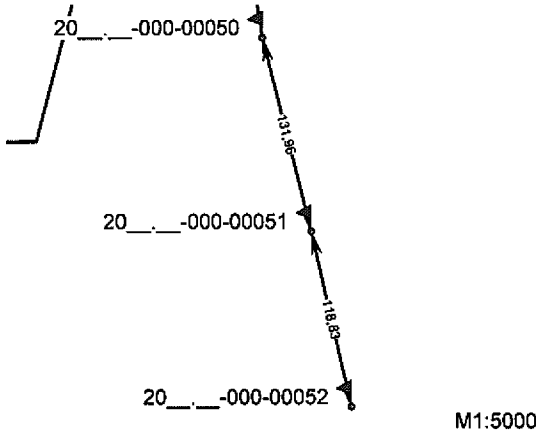
52	20__.__-000-00052	Межовий знак(вид другий - металева труба) закріплений у північно-західній частині межі земельної ділянки на відстані 118,83 та 120,60 метрів від межових знаків №20__.__-000-00051 та №20__.__-000-00053 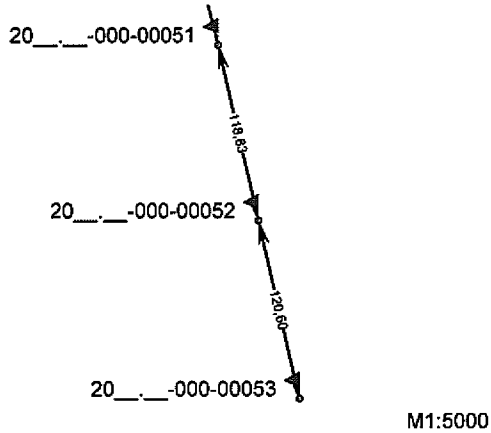

№ з/п	Номер знака	Абрис та опис місцезнаходження межового знака
57	20__.__-000-00057	Межовий знак(вид другий - металева труба) закріплений у західній частині межі земельної ділянки на відстані 160,07 та 114,66 метрів від межових знаків №20__.__-000-00056 та №20__.__-000-00058 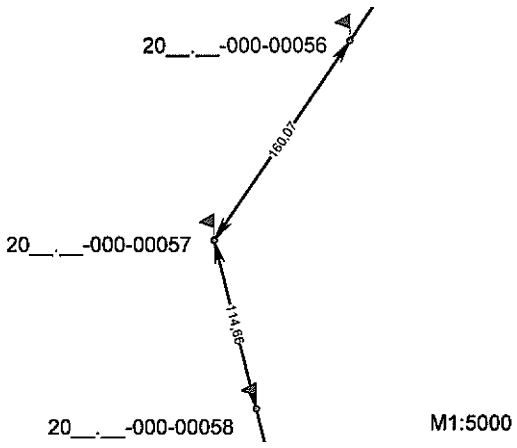
58	20__.__-000-00058	Межовий знак(вид другий - металева труба) закріплений у південно-західній частині межі земельної ділянки на відстані 114,66 та 119,03 метрів від межових знаків №20__.__-000-00057 та №20__.__-000-00059 
59	20__.__-000-00059	Межовий знак(вид другий - металева труба) закріплений у південно-західній частині межі земельної ділянки на відстані 119,03 та 97,97 метрів від межових знаків №20__.__-000-00058 та №20__.__-000-00060 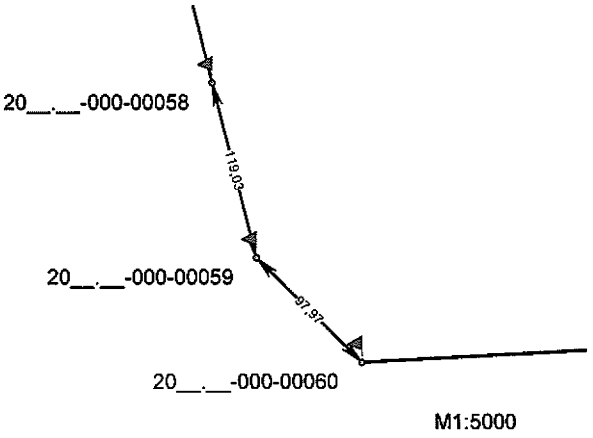
60	20__.__-000-00060	Межовий знак(вид другий - металева труба) закріплений у південно-західній частині межі земельної ділянки на відстані 97,97 та 170,78 метрів від межових знаків №20__.__-000-00059 та №20__.__-000-00061 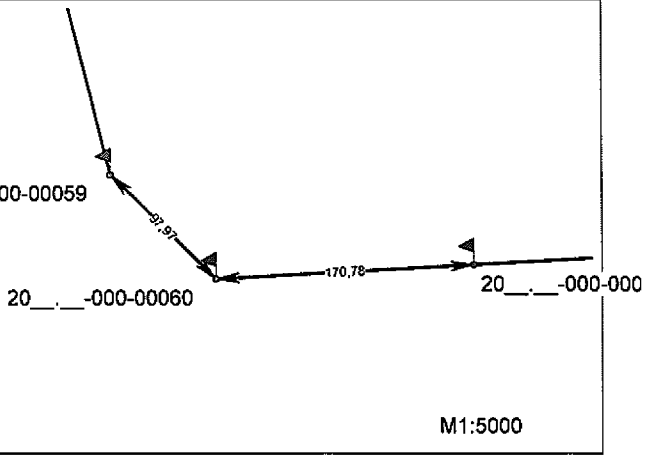

№ з/п	Номер знака	Абрис та опис місцезнаходження межового знака
65	20__.__-000-00065	Межовий знак(вид другий - металева труба) закріплений у південно-східній частині межі земельної ділянки на відстані 116,52 та 112,05 метрів від межових знаків №20__.__-000-00064 та №20__.__-000-00066 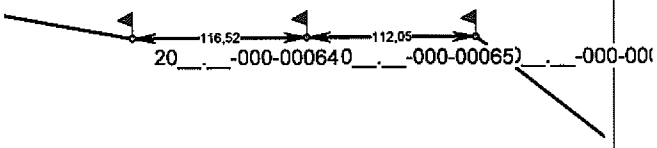
66	20__.__-000-00066	Межовий знак(вид другий - металева труба) закріплений у південно-східній частині межі земельної ділянки на відстані 112,05 та 126,33 метрів від межових знаків №20__.__-000-00065 та №20__.__-000-00067 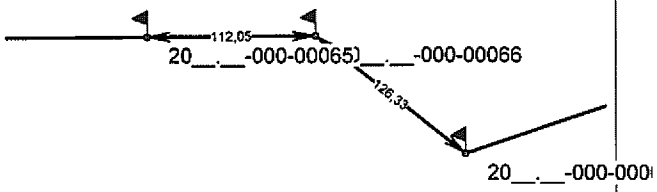
67	20__.__-000-00067	Межовий знак(вид другий - металева труба) закріплений у південно-східній частині межі земельної ділянки на відстані 126,33 та 178,77 метрів від межових знаків №20__.__-000-00066 та №20__.__-000-00068 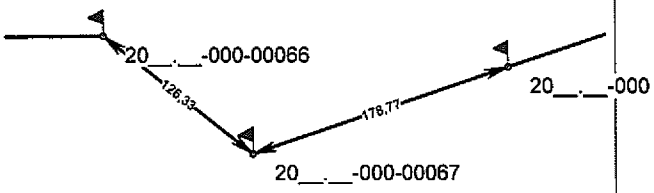
68	20__.__-000-00068	Межовий знак(вид другий - металева труба) закріплений у південно-східній частині межі земельної ділянки на відстані 178,77 та 166,43 метрів від межових знаків №20__.__-000-00067 та №20__.__-000-00069 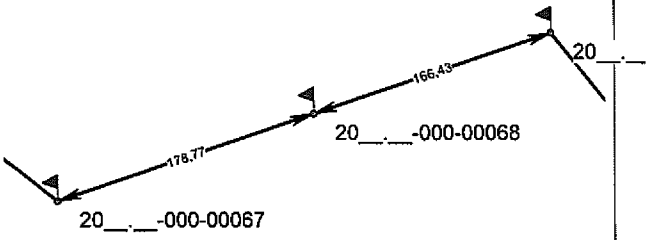

№ з/п	Номер знака	Абрис та опис місцезнаходження межового знака
77	20__.__-000-00077	Межовий знак(вид другий - металева труба) закріплений у західній частині межі земельної ділянки на відстані 50,43 та 52,89 метрів від межових знаків №20__.__-000-00076 та №20__.__-000-00078 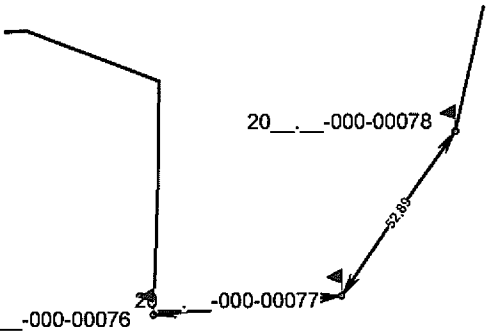
78	20__.__-000-00078	Межовий знак(вид другий - металева труба) закріплений у північно-західній частині межі земельної ділянки на відстані 52,89 та 51,53 метрів від межових знаків №20__.__-000-00077 та №20__.__-000-00079 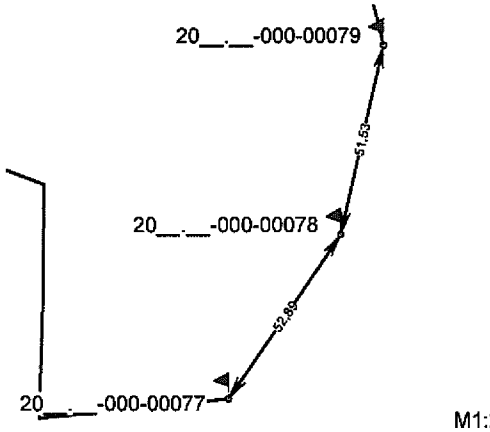
79	20__.__-000-00079	Межовий знак(вид другий - металева труба) закріплений у північно-західній частині межі земельної ділянки на відстані 51,53 та 49,90 метрів від межових знаків №20__.__-000-00078 та №20__.__-000-00080 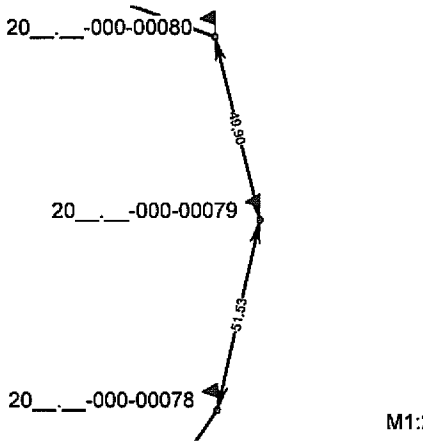
80	20__.__-000-00080	Межовий знак(вид другий - металева труба) закріплений у північно-західній частині межі земельної ділянки на відстані 49,90 та 51,88 метрів від межових знаків №20__.__-000-00079 та №20__.__-000-00081 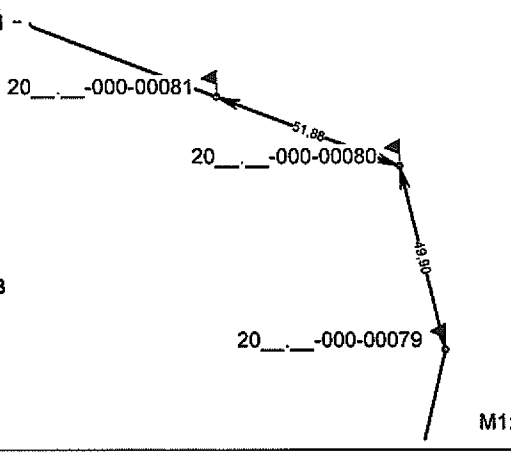

№ з/п	Номер знака	Абрис та опис місцезнаходження межового знака
81	20__.__-000-00081	Межовий знак(вид другий - металева труба) закріплений у північно-західній частині межі земельної ділянки на відстані 51,88 та 51,88 метрів від межових знаків №20__.__-000-00080 та №20__.__-000-00082 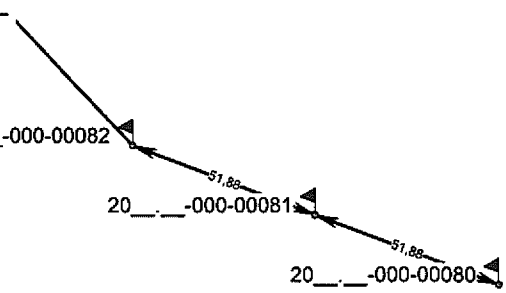 М1:2000
82	20__.__-000-00082	Межовий знак(вид другий - металева труба) закріплений у північно-західній частині межі земельної ділянки на відстані 51,88 та 80,46 метрів від межових знаків №20__.__-000-00081 та №20__.__-000-00083 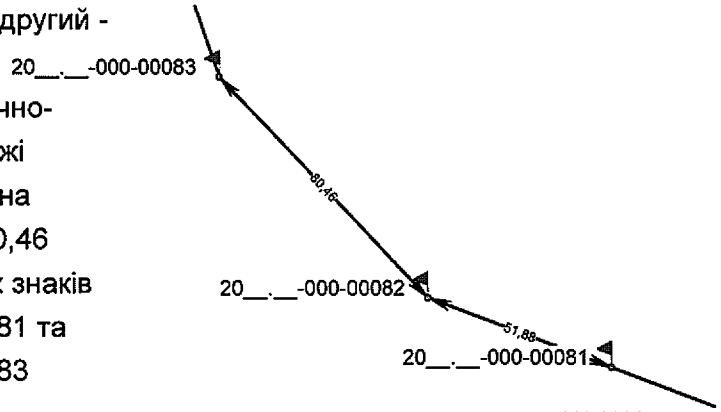 М1:2000
83	20__.__-000-00083	Межовий знак(вид другий - металева труба) закріплений у північно-західній частині межі земельної ділянки на відстані 80,46 та 72,47 метрів від межових знаків №20__.__-000-00082 та №20__.__-000-00084 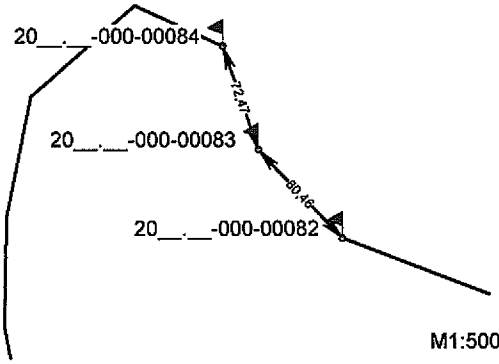 М1:5000
84	20__.__-000-00084	Межовий знак(вид другий - металева труба) закріплений у північно-західній частині межі земельної ділянки на відстані 72,47 та 64,37 метрів від межових знаків №20__.__-000-00083 та №20__.__-000-00085 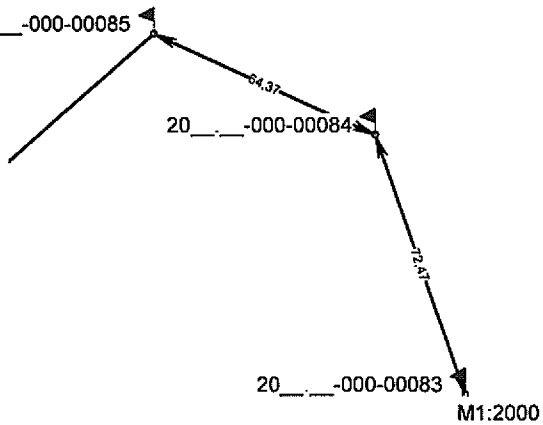 М1:2000

№ з/п	Номер знака	Абрис та опис місцезнаходження межового знака
85	20__.__-000-00085	Межовий знак(вид другий - металева труба) закріплений у північно-західній частині межі земельної ділянки на відстані 64,37 та 91,26 метрів від межових знаків №20__.__-000-0020__.__-000-00086 №20__.__-000-00086 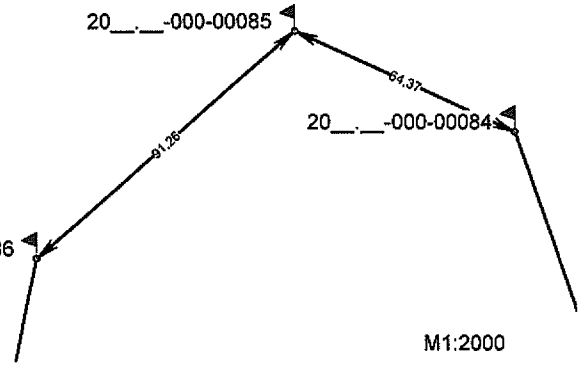
86	20__.__-000-00086	Межовий знак(вид другий - металева труба) закріплений у північно-західній частині межі земельної ділянки на відстані 91,26 та 82,01 метрів від межових знаків №20__.__-000-00085 та №20__.__-000-00087 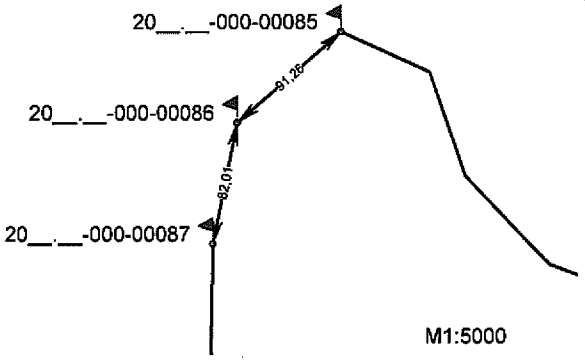
87	20__.__-000-00087	Межовий знак(вид другий - металева труба) закріплений у північно-західній частині межі земельної ділянки на відстані 82,01 та 71,94 метрів від межових знаків №20__.__-000-00086 та №20__.__-000-00088 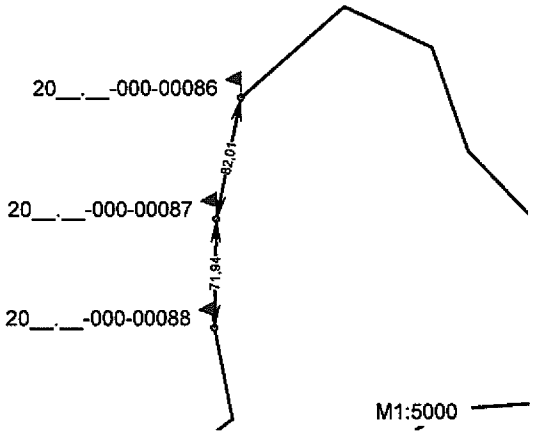
88	20__.__-000-00088	Межовий знак(вид другий - металева труба) закріплений у північно-західній частині межі земельної ділянки на відстані 71,94 та 61,34 метрів від межових знаків №20__.__-000-00087 та №20__.__-000-00089 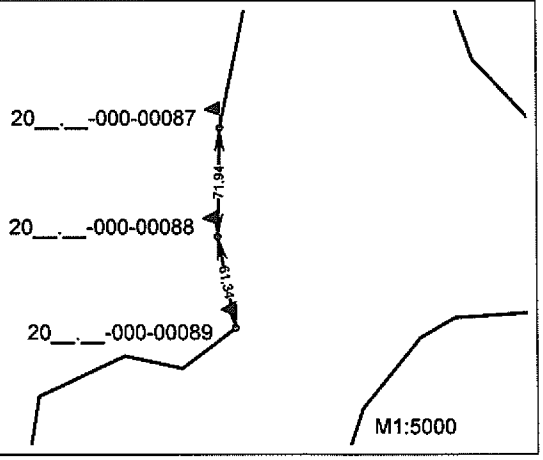

№ з/п	Номер знака	Абрис та опис місцезнаходження межового знака
97	20__.__-000-00097	Межовий знак(вид другий - металева труба) закріплений у західній частині межі земельної ділянки на відстані 49,39 та 117,95 метрів від межових знаків №20__.__-000-00096 та №20__.__-000-00098 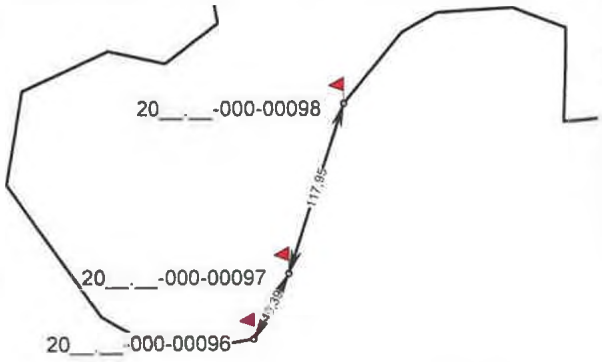 М1:5000
98	20__.__-000-00098	Межовий знак(вид другий - металева труба) закріплений у західній частині межі земельної ділянки на відстані 117,95 та 2101,86 метрів від межових знаків №20__.__-000-00097 та №20__.__-000-00001 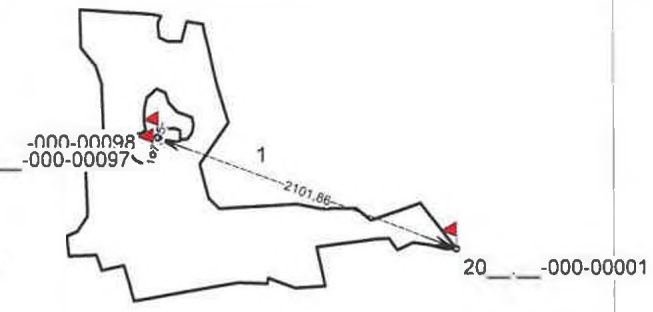 М1:50000

Здав _____ Монько О.П.
(підпис) (ініціали та прізвище)

Начальник Головного управління Держгеокадастру у Чернігівській області _____ О.М. Старченко
(підпис) (Ініціали та прізвище)

Кроки межового знака №20__.__-000-00001	
Кадастровий номер земельної ділянки: 7422486000:00:000:	
Виконавець робіт: ТОВ "КИЇВЗЕМ"	
Межовий знак(вид другий - металева труба) закріплений у південно-східній частині межі земельної ділянки на відстані 2101, 86 та 74,72 метрів від межових знаків №20__.__-000-00098 та №20__.__-000-00002	Опис місцезнаходження
Видимість на межові знаки №20__.__-000-00098 та №20__.__-000-00002 добра	Видимість на суміжні межові знаки

Кроки межового знака №20__.__-000-00002	
Кадастровий номер земельної ділянки: 7422486000:00:000:	
Виконавець робіт: ТОВ "КИЇВЗЕМ"	
Межовий знак(вид другий - металева труба) закріплений у південно-східній частині межі земельної ділянки на відстані 74,72 та 107,32 метрів від межових знаків №20__.__-000-00001 та №20__.__-000-00003	Опис місцезнаходження
Видимість на межові знаки №20__.__-000-00001 та №20__.__-000-00003 добра	Видимість на суміжні межові знаки

Кроки межового знака №20__.__-000-00003	
Кадастровий номер земельної ділянки: 7422486000:00:000:	
Виконавець робіт: ТОВ "КИЇВЗЕМ"	
Межовий знак(вид другий - металева труба) закріплений у південно-східній частині межі земельної ділянки на відстані 107,32 та 110,34 метрів від межових знаків №20__.__-000-00002 та №20__.__-000-00004	Опис місцезнаходження
Видимість на межові знаки №20__.__-000-00002 та №20__.__-000-00004 добра	Видимість на суміжні межові знаки

Кроки межового знака №20__.__-000-00004	
Кадастровий номер земельної ділянки: 7422486000:00:000:	
Виконавець робіт: ТОВ "КИЇВЗЕМ"	
Межовий знак(вид другий - металева труба) закріплений у південно-східній частині межі земельної ділянки на відстані 110,34 та 116,29 метрів від межових знаків №20__.__-000-00003 та №20__.__-000-00005	Опис місцезнаходження
Видимість на межові знаки №20__.__-000-00003 та №20__.__-000-00005 добра	Видимість на суміжні межові знаки

Склав _____ Монько О.П.

(підпис) (ініціали та прізвище)

Кроки межового знака №20__.__-000-00005	
Кадастровий номер земельної ділянки: 7422486000:00:000:	
Виконавець робіт: ТОВ "КИЇВЗЕМ"	
Межовий знак(вид другий - металева труба) закріплений у південно-східній частині межі земельної ділянки на відстані 116,29 та 93,33 метрів від межових знаків №20__.__-000-00004 та №20__.__-000-00006	Опис місцезнаходження
Видимість на межові знаки №20__.__-000-00004 та №20__.__-000-00006 добра	Видимість на суміжні межові знаки

Кроки межового знака №20__.__-000-00006	
Кадастровий номер земельної ділянки: 7422486000:00:000:	
Виконавець робіт: ТОВ "КИЇВЗЕМ"	
Межовий знак(вид другий - металева труба) закріплений у південно-східній частині межі земельної ділянки на відстані 93,33 та 74,16 метрів від межових знаків №20__.__-000-00005 та №20__.__-000-00007	Опис місцезнаходження
Видимість на межові знаки №20__.__-000-00005 та №20__.__-000-00007 добра	Видимість на суміжні межові знаки

Кроки межового знака №20__.__-000-00007	
Кадастровий номер земельної ділянки: 7422486000:00:000:	
Виконавець робіт: ТОВ "КИЇВЗЕМ"	
Межовий знак(вид другий - металева труба) закріплений у південно-східній частині межі земельної ділянки на відстані 74,16 та 114,64 метрів від межових знаків №20__.__-000-00006 та №20__.__-000-00008	Опис місцезнаходження
Видимість на межові знаки №20__.__-000-00006 та №20__.__-000-00008 добра	Видимість на суміжні межові знаки

Кроки межового знака №20__.__-000-00008	
Кадастровий номер земельної ділянки: 7422486000:00:000:	
Виконавець робіт: ТОВ "КИЇВЗЕМ"	
Межовий знак(вид другий - металева труба) закріплений у південно-східній частині межі земельної ділянки на відстані 114,64 та 152,11 метрів від межових знаків №20__.__-000-00007 та №20__.__-000-00009	Опис місцезнаходження
Видимість на межові знаки №20__.__-000-00007 та №20__.__-000-00009 добра	Видимість на суміжні межові знаки

Склав _____ Монько О.П.

(підпис) (ініціали та прізвище)

Кроки межового знака №20__.__-000-00013 Кадастровий номер земельної ділянки: 7422486000:00:000: Виконавець робіт: ТОВ "КИЇВЗЕМ"	
Межовий знак(вид другий - металева труба) закріплений у південній частині межі земельної ділянки на відстані 196,04 та 192, 95 метрів від межових знаків №20__.__-000-00012 та №20__.__-000-00014	Опис місцезнаходження
Видимість на межові знаки №20__.__-000-00012 та №20__.__-000-00014 добра	Видимість на суміжні межові знаки

Кроки межового знака №20__.__-000-00014 Кадастровий номер земельної ділянки: 7422486000:00:000: Виконавець робіт: ТОВ "КИЇВЗЕМ"	
Межовий знак(вид другий - металева труба) закріплений у південній частині межі земельної ділянки на відстані 192,95 та 37, 16 метрів від межових знаків №20__.__-000-00013 та №20__.__-000-00015	Опис місцезнаходження
Видимість на межові знаки №20__.__-000-00013 та №20__.__-000-00015 добра	Видимість на суміжні межові знаки

Кроки межового знака №20__.__-000-00015 Кадастровий номер земельної ділянки: 7422486000:00:000: Виконавець робіт: ТОВ "КИЇВЗЕМ"	
Межовий знак(вид другий - металева труба) закріплений у південній частині межі земельної ділянки на відстані 37,16 та 187, 43 метрів від межових знаків №20__.__-000-00014 та №20__.__-000-00016	Опис місцезнаходження
Видимість на межові знаки №20__.__-000-00014 та №20__.__-000-00016 добра	Видимість на суміжні межові знаки

Кроки межового знака №20__.__-000-00016 Кадастровий номер земельної ділянки: 7422486000:00:000: Виконавець робіт: ТОВ "КИЇВЗЕМ"	
Межовий знак(вид другий - металева труба) закріплений у південній частині межі земельної ділянки на відстані 187,43 та 166, 04 метрів від межових знаків №20__.__-000-00015 та №20__.__-000-00017	Опис місцезнаходження
Видимість на межові знаки №20__.__-000-00015 та №20__.__-000-00017 добра	Видимість на суміжні межові знаки

Склав _____ Монько О.П.
(підпис) (ініціали та прізвище)

Кроки межового знака №20__.__-000-00021	
Кадастровий номер земельної ділянки: 7422486000:00:000:	
Виконавець робіт: ТОВ "КИЇВЗЕМ"	
Межовий знак(вид другий - металева труба) закріплений у південно-західній частині межі земельної ділянки на відстані 120, 84 та 121,84 метрів від межових знаків №20__.__-000-00020 та №20__.__-000-00022	Опис місцезнаходження
Видимість на межові знаки №20__.__-000-00020 та №20__.__-000-00022 добра	Видимість на суміжні межові знаки

Кроки межового знака №20__.__-000-00022	
Кадастровий номер земельної ділянки: 7422486000:00:000:	
Виконавець робіт: ТОВ "КИЇВЗЕМ"	
Межовий знак(вид другий - металева труба) закріплений у південно-західній частині межі земельної ділянки на відстані 121, 84 та 151,51 метрів від межових знаків №20__.__-000-00021 та №20__.__-000-00023	Опис місцезнаходження
Видимість на межові знаки №20__.__-000-00021 та №20__.__-000-00023 добра	Видимість на суміжні межові знаки

Кроки межового знака №20__.__-000-00023	
Кадастровий номер земельної ділянки: 7422486000:00:000:	
Виконавець робіт: ТОВ "КИЇВЗЕМ"	
Межовий знак(вид другий - металева труба) закріплений у південно-західній частині межі земельної ділянки на відстані 151, 51 та 109,08 метрів від межових знаків №20__.__-000-00022 та №20__.__-000-00024	Опис місцезнаходження
Видимість на межові знаки №20__.__-000-00022 та №20__.__-000-00024 добра	Видимість на суміжні межові знаки

Кроки межового знака №20__.__-000-00024	
Кадастровий номер земельної ділянки: 7422486000:00:000:	
Виконавець робіт: ТОВ "КИЇВЗЕМ"	
Межовий знак(вид другий - металева труба) закріплений у південно-західній частині межі земельної ділянки на відстані 109, 08 та 178,58 метрів від межових знаків №20__.__-000-00023 та №20__.__-000-00025	Опис місцезнаходження
Видимість на межові знаки №20__.__-000-00023 та №20__.__-000-00025 добра	Видимість на суміжні межові знаки

Склав _____ Монько О.П.
(підпис) (ініціали та прізвище)

Кроки межового знака №20__.__-000-00029 Кадастровий номер земельної ділянки: 7422486000:00:000: Виконавець робіт: ТОВ "КИЇВЗЕМ"	
Межовий знак(вид другий - металева труба) закріплений у західній частині межі земельної ділянки на відстані 179,70 та 177,65 метрів від межових знаків №20__.__-000-00028 та №20__.__-000-00030	Опис місцезнаходження
Видимість на межові знаки №20__.__-000-00028 та №20__.__-000-00030 добра	Видимість на суміжні межові знаки

Кроки межового знака №20__.__-000-00030 Кадастровий номер земельної ділянки: 7422486000:00:000: Виконавець робіт: ТОВ "КИЇВЗЕМ"	
Межовий знак(вид другий - металева труба) закріплений у західній частині межі земельної ділянки на відстані 177,65 та 171,02 метрів від межових знаків №20__.__-000-00029 та №20__.__-000-00031	Опис місцезнаходження
Видимість на межові знаки №20__.__-000-00029 та №20__.__-000-00031 добра	Видимість на суміжні межові знаки

Кроки межового знака №20__.__-000-00031 Кадастровий номер земельної ділянки: 7422486000:00:000: Виконавець робіт: ТОВ "КИЇВЗЕМ"	
Межовий знак(вид другий - металева труба) закріплений у західній частині межі земельної ділянки на відстані 171,02 та 198,38 метрів від межових знаків №20__.__-000-00030 та №20__.__-000-00032	Опис місцезнаходження
Видимість на межові знаки №20__.__-000-00030 та №20__.__-000-00032 добра	Видимість на суміжні межові знаки

Кроки межового знака №20__.__-000-00032 Кадастровий номер земельної ділянки: 7422486000:00:000: Виконавець робіт: ТОВ "КИЇВЗЕМ"	
Межовий знак(вид другий - металева труба) закріплений у північно-західній частині межі земельної ділянки на відстані 198,38 та 199, 88 метрів від межових знаків №20__.__-000-00031 та №20__.__-000-00033	Опис місцезнаходження
Видимість на межові знаки №20__.__-000-00031 та №20__.__-000-00033 добра	Видимість на суміжні межові знаки

Склав _____ Монько О.П.
(підпис) (ініціали та прізвище)

Кроки межового знака №20__.__-000-00037 Кадастровий номер земельної ділянки: 7422486000:00:000: Виконавець робіт: ТОВ "КИЇВЗЕМ"	
Межовий знак(вид другий - металева труба) закріплений у північно-західній частині межі земельної ділянки на відстані 82,85 та 168,97 метрів від межових знаків №20__.__-000-00036 та №20__.__-000-00038	Опис місцезнаходження
Видимість на межові знаки №20__.__-000-00036 та №20__.__-000-00038 добра	Видимість на суміжні межові знаки

Кроки межового знака №20__.__-000-00038 Кадастровий номер земельної ділянки: 7422486000:00:000: Виконавець робіт: ТОВ "КИЇВЗЕМ"	
Межовий знак(вид другий - металева труба) закріплений у північно-західній частині межі земельної ділянки на відстані 168,97 та 122, 59 метрів від межових знаків №20__.__-000-00037 та №20__.__-000-00039	Опис місцезнаходження
Видимість на межові знаки №20__.__-000-00037 та №20__.__-000-00039 добра	Видимість на суміжні межові знаки

Кроки межового знака №20__.__-000-00039 Кадастровий номер земельної ділянки: 7422486000:00:000: Виконавець робіт: ТОВ "КИЇВЗЕМ"	
Межовий знак(вид другий - металева труба) закріплений у північно-західній частині межі земельної ділянки на відстані 122,59 та 144, 42 метрів від межових знаків №20__.__-000-00038 та №20__.__-000-00040	Опис місцезнаходження
Видимість на межові знаки №20__.__-000-00038 та №20__.__-000-00040 добра	Видимість на суміжні межові знаки

Кроки межового знака №20__.__-000-00040 Кадастровий номер земельної ділянки: 7422486000:00:000: Виконавець робіт: ТОВ "КИЇВЗЕМ"	
Межовий знак(вид другий - металева труба) закріплений у північно-західній частині межі земельної ділянки на відстані 144,42 та 120, 24 метрів від межових знаків №20__.__-000-00039 та №20__.__-000-00041	Опис місцезнаходження
Видимість на межові знаки №20__.__-000-00039 та №20__.__-000-00041 добра	Видимість на суміжні межові знаки

Склав _____ Монько О.П.
(підпис) (ініціали та прізвище)

Кроки межового знака №20__.__-000-00045 Кадастровий номер земельної ділянки: 7422486000:00:000: Виконавець робіт: ТОВ "КИЇВЗЕМ"	
Межовий знак(вид другий - металева труба) закріплений у північно-західній частині межі земельної ділянки на відстані 91,77 та 63,91 метрів від межових знаків №20__.__-000-00044 та №20__.__-000-00046	Опис місцезнаходження
Видимість на межові знаки №20__.__-000-00044 та №20__.__-000-00046 добра	Видимість на суміжні межові знаки

Кроки межового знака №20__.__-000-00046 Кадастровий номер земельної ділянки: 7422486000:00:000: Виконавець робіт: ТОВ "КИЇВЗЕМ"	
Межовий знак(вид другий - металева труба) закріплений у північно-західній частині межі земельної ділянки на відстані 63,91 та 91,26 метрів від межових знаків №20__.__-000-00045 та №20__.__-000-00047	Опис місцезнаходження
Видимість на межові знаки №20__.__-000-00045 та №20__.__-000-00047 добра	Видимість на суміжні межові знаки

Кроки межового знака №20__.__-000-00047 Кадастровий номер земельної ділянки: 7422486000:00:000: Виконавець робіт: ТОВ "КИЇВЗЕМ"	
Межовий знак(вид другий - металева труба) закріплений у північно-західній частині межі земельної ділянки на відстані 91,26 та 136,45 метрів від межових знаків №20__.__-000-00046 та №20__.__-000-00048	Опис місцезнаходження
Видимість на межові знаки №20__.__-000-00046 та №20__.__-000-00048 добра	Видимість на суміжні межові знаки

Кроки межового знака №20__.__-000-00048 Кадастровий номер земельної ділянки: 7422486000:00:000: Виконавець робіт: ТОВ "КИЇВЗЕМ"	
Межовий знак(вид другий - металева труба) закріплений у північно-західній частині межі земельної ділянки на відстані 136,45 та 109,67 метрів від межових знаків №20__.__-000-00047 та №20__.__-000-00049	Опис місцезнаходження
Видимість на межові знаки №20__.__-000-00047 та №20__.__-000-00049 добра	Видимість на суміжні межові знаки

Склав _____ Монько О.П.
(підпис) (ініціали та прізвище)

Кроки межового знака №20__.__-000-00053 Кадастровий номер земельної ділянки: 7422486000:00:000: Виконавець робіт: ТОВ "КИЇВЗЕМ"	
Межовий знак(вид другий - металева труба) закріплений у північно-західній частині межі земельної ділянки на відстані 120,60 та 127, 78 метрів від межових знаків №20__.__-000-00052 та №20__.__-000-00054	Опис місцезнаходження
Видимість на межові знаки №20__.__-000-00052 та №20__.__-000-00054 добра	Видимість на суміжні межові знаки

Кроки межового знака №20__.__-000-00054 Кадастровий номер земельної ділянки: 7422486000:00:000: Виконавець робіт: ТОВ "КИЇВЗЕМ"	
Межовий знак(вид другий - металева труба) закріплений у північно-західній частині межі земельної ділянки на відстані 127,78 та 127, 18 метрів від межових знаків №20__.__-000-00053 та №20__.__-000-00055	Опис місцезнаходження
Видимість на межові знаки №20__.__-000-00053 та №20__.__-000-00055 добра	Видимість на суміжні межові знаки

Кроки межового знака №20__.__-000-00055 Кадастровий номер земельної ділянки: 7422486000:00:000: Виконавець робіт: ТОВ "КИЇВЗЕМ"	
Межовий знак(вид другий - металева труба) закріплений у північно-західній частині межі земельної ділянки на відстані 127,18 та 171, 26 метрів від межових знаків №20__.__-000-00054 та №20__.__-000-00056	Опис місцезнаходження
Видимість на межові знаки №20__.__-000-00054 та №20__.__-000-00056 добра	Видимість на суміжні межові знаки

Кроки межового знака №20__.__-000-00056 Кадастровий номер земельної ділянки: 7422486000:00:000: Виконавець робіт: ТОВ "КИЇВЗЕМ"	
Межовий знак(вид другий - металева труба) закріплений у західній частині межі земельної ділянки на відстані 171,26 та 160,07 метрів від межових знаків №20__.__-000-00055 та №20__.__-000-00057	Опис місцезнаходження
Видимість на межові знаки №20__.__-000-00055 та №20__.__-000-00057 добра	Видимість на суміжні межові знаки

Склав _____ Монько О.П.
(підпис) (ініціали та прізвище)

Кроки межового знака №20__.__-000-00061	
Кадастровий номер земельної ділянки: 7422486000:00:000:	
Виконавець робіт: ТОВ "КИЇВЗЕМ"	
Межовий знак(вид другий - металева труба) закріплений у південній частині межі земельної ділянки на відстані 170,78 та 167,68 метрів від межових знаків №20__.__-000-00060 та №20__.__-000-00062	Опис місцезнаходження
Видимість на межові знаки №20__.__-000-00060 та №20__.__-000-00062 добра	Видимість на суміжні межові знаки

Кроки межового знака №20__.__-000-00062	
Кадастровий номер земельної ділянки: 7422486000:00:000:	
Виконавець робіт: ТОВ "КИЇВЗЕМ"	
Межовий знак(вид другий - металева труба) закріплений у південній частині межі земельної ділянки на відстані 167,68 та 168,76 метрів від межових знаків №20__.__-000-00061 та №20__.__-000-00063	Опис місцезнаходження
Видимість на межові знаки №20__.__-000-00061 та №20__.__-000-00063 добра	Видимість на суміжні межові знаки

Кроки межового знака №20__.__-000-00063	
Кадастровий номер земельної ділянки: 7422486000:00:000:	
Виконавець робіт: ТОВ "КИЇВЗЕМ"	
Межовий знак(вид другий - металева труба) закріплений у південно-східній частині межі земельної ділянки на відстані 168,76 та 168,68 метрів від межових знаків №20__.__-000-00062 та №20__.__-000-00064	Опис місцезнаходження
Видимість на межові знаки №20__.__-000-00062 та №20__.__-000-00064 добра	Видимість на суміжні межові знаки

Кроки межового знака №20__.__-000-00064	
Кадастровий номер земельної ділянки: 7422486000:00:000:	
Виконавець робіт: ТОВ "КИЇВЗЕМ"	
Межовий знак(вид другий - металева труба) закріплений у південно-східній частині межі земельної ділянки на відстані 168,68 та 116,52 метрів від межових знаків №20__.__-000-00063 та №20__.__-000-00065	Опис місцезнаходження
Видимість на межові знаки №20__.__-000-00063 та №20__.__-000-00065 добра	Видимість на суміжні межові знаки

Склав _____ Монько О.П.
(підпис) (ініціали та прізвище)

Кроки межового знака №20__.__-000-00069	
Кадастровий номер земельної ділянки: 7422486000:00:000:	
Виконавець робіт: ТОВ "КИЇВЗЕМ"	
Межовий знак(вид другий - металева труба) закріплений у південно-східній частині межі земельної ділянки на відстані 166,43 та 184,23 метрів від межових знаків №20__.__-000-00068 та №20__.__-000-00070	Опис місцезнаходження
Видимість на межові знаки №20__.__-000-00068 та №20__.__-000-00070 добра	Видимість на суміжні межові знаки

Кроки межового знака №20__.__-000-00070	
Кадастровий номер земельної ділянки: 7422486000:00:000:	
Виконавець робіт: ТОВ "КИЇВЗЕМ"	
Межовий знак(вид другий - металева труба) закріплений у південно-східній частині межі земельної ділянки на відстані 184,23 та 1912,61 метрів від межових знаків №20__.__-000-00069 та №20__.__-000-00071	Опис місцезнаходження
Видимість на межові знаки №20__.__-000-00069 та №20__.__-000-00071 добра	Видимість на суміжні межові знаки

Кроки межового знака №20__.__-000-00071	
Кадастровий номер земельної ділянки: 7422486000:00:000:	
Виконавець робіт: ТОВ "КИЇВЗЕМ"	
Межовий знак(вид другий - металева труба) закріплений у північно-західній частині межі земельної ділянки на відстані 1912,61 та 26, 97 метрів від межових знаків №20__.__-000-00070 та №20__.__-000-00072	Опис місцезнаходження
Видимість на межові знаки №20__.__-000-00070 та №20__.__-000-00072 добра	Видимість на суміжні межові знаки

Кроки межового знака №20__.__-000-00072	
Кадастровий номер земельної ділянки: 7422486000:00:000:	
Виконавець робіт: ТОВ "КИЇВЗЕМ"	
Межовий знак(вид другий - металева труба) закріплений у північно-західній частині межі земельної ділянки на відстані 26,97 та 50,29 метрів від межових знаків №20__.__-000-00071 та №20__.__-000-00073	Опис місцезнаходження
Видимість на межові знаки №20__.__-000-00071 та №20__.__-000-00073 добра	Видимість на суміжні межові знаки

Склав _____ Монько О.П.
(підпис) (ініціали та прізвище)

Кроки межового знака №20__.__-000-00077 Кадастровий номер земельної ділянки: 7422486000:00:000: Виконавець робіт: ТОВ "КИЇВЗЕМ"	
Межовий знак(вид другий - металева труба) закріплений у західній частині межі земельної ділянки на відстані 50,43 та 52,89 метрів від межових знаків №20__.__-000-00076 та №20__.__-000-00078	Опис місцезнаходження
Видимість на межові знаки №20__.__-000-00076 та №20__.__-000-00078 добра	Видимість на суміжні межові знаки

Кроки межового знака №20__.__-000-00078 Кадастровий номер земельної ділянки: 7422486000:00:000: Виконавець робіт: ТОВ "КИЇВЗЕМ"	
Межовий знак(вид другий - металева труба) закріплений у північно-західній частині межі земельної ділянки на відстані 52,89 та 51,53 метрів від межових знаків №20__.__-000-00077 та №20__.__-000-00079	Опис місцезнаходження
Видимість на межові знаки №20__.__-000-00077 та №20__.__-000-00079 добра	Видимість на суміжні межові знаки

Кроки межового знака №20__.__-000-00079 Кадастровий номер земельної ділянки: 7422486000:00:000: Виконавець робіт: ТОВ "КИЇВЗЕМ"	
Межовий знак(вид другий - металева труба) закріплений у північно-західній частині межі земельної ділянки на відстані 51,53 та 49,90 метрів від межових знаків №20__.__-000-00078 та №20__.__-000-00080	Опис місцезнаходження
Видимість на межові знаки №20__.__-000-00078 та №20__.__-000-00080 добра	Видимість на суміжні межові знаки

Кроки межового знака №20__.__-000-00080 Кадастровий номер земельної ділянки: 7422486000:00:000: Виконавець робіт: ТОВ "КИЇВЗЕМ"	
Межовий знак(вид другий - металева труба) закріплений у північно-західній частині межі земельної ділянки на відстані 49,90 та 51,88 метрів від межових знаків №20__.__-000-00079 та №20__.__-000-00081	Опис місцезнаходження
Видимість на межові знаки №20__.__-000-00079 та №20__.__-000-00081 добра	Видимість на суміжні межові знаки

Склав _____ Монько О.П.
(підпис) (ініціали та прізвище)

Кроки межового знака №20__.__-000-00085	
Кадастровий номер земельної ділянки: 7422486000:00:000:	
Виконавець робіт: ТОВ "КИЇВЗЕМ"	
Межовий знак(вид другий - металева труба) закріплений у північно-західній частині межі земельної ділянки на відстані 64,37 та 91,26 метрів від межових знаків №20__.__-000-00084 та №20__.__-000-00086	Опис місцезнаходження
Видимість на межові знаки №20__.__-000-00084 та №20__.__-000-00086 добра	Видимість на суміжні межові знаки

Кроки межового знака №20__.__-000-00086	
Кадастровий номер земельної ділянки: 7422486000:00:000:	
Виконавець робіт: ТОВ "КИЇВЗЕМ"	
Межовий знак(вид другий - металева труба) закріплений у північно-західній частині межі земельної ділянки на відстані 91,26 та 82,01 метрів від межових знаків №20__.__-000-00085 та №20__.__-000-00087	Опис місцезнаходження
Видимість на межові знаки №20__.__-000-00085 та №20__.__-000-00087 добра	Видимість на суміжні межові знаки

Кроки межового знака №20__.__-000-00087	
Кадастровий номер земельної ділянки: 7422486000:00:000:	
Виконавець робіт: ТОВ "КИЇВЗЕМ"	
Межовий знак(вид другий - металева труба) закріплений у північно-західній частині межі земельної ділянки на відстані 82,01 та 71,94 метрів від межових знаків №20__.__-000-00086 та №20__.__-000-00088	Опис місцезнаходження
Видимість на межові знаки №20__.__-000-00086 та №20__.__-000-00088 добра	Видимість на суміжні межові знаки

Кроки межового знака №20__.__-000-00088	
Кадастровий номер земельної ділянки: 7422486000:00:000:	
Виконавець робіт: ТОВ "КИЇВЗЕМ"	
Межовий знак(вид другий - металева труба) закріплений у північно-західній частині межі земельної ділянки на відстані 71,94 та 61,34 метрів від межових знаків №20__.__-000-00087 та №20__.__-000-00089	Опис місцезнаходження
Видимість на межові знаки №20__.__-000-00087 та №20__.__-000-00089 добра	Видимість на суміжні межові знаки

Склав _____ Монько О.П.
(підпис) (ініціали та прізвище)

Кроки межового знака №20__.__-000-00089 Кадастровий номер земельної ділянки: 7422486000:00:000: Виконавець робіт: ТОВ "КИЇВЗЕМ"	
Межовий знак(вид другий - металева труба) закріплений у західній частині межі земельної ділянки на відстані 61,34 та 44,16 метрів від межових знаків №20__.__-000-00088 та №20__.__-000-00090	Опис місцезнаходження
Видимість на межові знаки №20__.__-000-00088 та №20__.__-000-00090 добра	Видимість на суміжні межові знаки

Кроки межового знака №20__.__-000-00090 Кадастровий номер земельної ділянки: 7422486000:00:000: Виконавець робіт: ТОВ "КИЇВЗЕМ"	
Межовий знак(вид другий - металева труба) закріплений у західній частині межі земельної ділянки на відстані 44,16 та 39,37 метрів від межових знаків №20__.__-000-00089 та №20__.__-000-00091	Опис місцезнаходження
Видимість на межові знаки №20__.__-000-00089 та №20__.__-000-00091 добра	Видимість на суміжні межові знаки

Кроки межового знака №20__.__-000-00091 Кадастровий номер земельної ділянки: 7422486000:00:000: Виконавець робіт: ТОВ "КИЇВЗЕМ"	
Межовий знак(вид другий - металева труба) закріплений у західній частині межі земельної ділянки на відстані 39,37 та 62,85 метрів від межових знаків №20__.__-000-00090 та №20__.__-000-00092	Опис місцезнаходження
Видимість на межові знаки №20__.__-000-00090 та №20__.__-000-00092 добра	Видимість на суміжні межові знаки

Кроки межового знака №20__.__-000-00092 Кадастровий номер земельної ділянки: 7422486000:00:000: Виконавець робіт: ТОВ "КИЇВЗЕМ"	
Межовий знак(вид другий - металева труба) закріплений у західній частині межі земельної ділянки на відстані 62,85 та 62,70 метрів від межових знаків №20__.__-000-00091 та №20__.__-000-00093	Опис місцезнаходження
Видимість на межові знаки №20__.__-000-00091 та №20__.__-000-00093 добра	Видимість на суміжні межові знаки

Склав _____ Монько О.П.
(підпис) (ініціали та прізвище)

Кроки межового знака №20__.__-000-00093	
Кадастровий номер земельної ділянки: 7422486000:00:000:	
Виконавець робіт: ТОВ "КИЇВЗЕМ"	
Межовий знак(вид другий - металева труба) закріплений у західній частині межі земельної ділянки на відстані 62,70 та 106,75 метрів від межових знаків №20__.__-000-00092 та №20__.__-000-00094	Опис місцезнаходження
Видимість на межові знаки №20__.__-000-00092 та №20__.__-000-00094 добра	Видимість на суміжні межові знаки

Кроки межового знака №20__.__-000-00094	
Кадастровий номер земельної ділянки: 7422486000:00:000:	
Виконавець робіт: ТОВ "КИЇВЗЕМ"	
Межовий знак(вид другий - металева труба) закріплений у західній частині межі земельної ділянки на відстані 106,75 та 51,66 метрів від межових знаків №20__.__-000-00093 та №20__.__-000-00095	Опис місцезнаходження
Видимість на межові знаки №20__.__-000-00093 та №20__.__-000-00095 добра	Видимість на суміжні межові знаки

Кроки межового знака №20__.__-000-00095	
Кадастровий номер земельної ділянки: 7422486000:00:000:	
Виконавець робіт: ТОВ "КИЇВЗЕМ"	
Межовий знак(вид другий - металева труба) закріплений у західній частині межі земельної ділянки на відстані 51,66 та 57,75 метрів від межових знаків №20__.__-000-00094 та №20__.__-000-00096	Опис місцезнаходження
Видимість на межові знаки №20__.__-000-00094 та №20__.__-000-00096 добра	Видимість на суміжні межові знаки

Кроки межового знака №20__.__-000-00096	
Кадастровий номер земельної ділянки: 7422486000:00:000:	
Виконавець робіт: ТОВ "КИЇВЗЕМ"	
Межовий знак(вид другий - металева труба) закріплений у західній частині межі земельної ділянки на відстані 57,75 та 49,39 метрів від межових знаків №20__.__-000-00095 та №20__.__-000-00097	Опис місцезнаходження
Видимість на межові знаки №20__.__-000-00095 та №20__.__-000-00097 добра	Видимість на суміжні межові знаки

Склав _____ Монько О.П.
(підпис) (ініціали та прізвище)

Кроки межового знака №20__.__-000-00097	
Кадастровий номер земельної ділянки: 7422486000:00:000:	
Виконавець робіт: ТОВ "КИЇВЗЕМ"	
Межовий знак(вид другий - металева труба) закріплений у західній частині межі земельної ділянки на відстані 49,39 та 117,95 метрів від межових знаків №20__.__-000-00096 та №20__.__-000-00098	Опис місцезнаходження
Видимість на межові знаки №20__.__-000-00096 та №20__.__-000-00098 добра	Видимість на суміжні межові знаки

Кроки межового знака №20__.__-000-00098	
Кадастровий номер земельної ділянки: 7422486000:00:000:	
Виконавець робіт: ТОВ "КИЇВЗЕМ"	
Межовий знак(вид другий - металева труба) закріплений у західній частині межі земельної ділянки на відстані 117,95 та 2101,86 метрів від межових знаків №20__.__-000-00097 та №20__.__-000-00001	Опис місцезнаходження
Видимість на межові знаки №20__.__-000-00097 та №20__.__-000-00001 добра	Видимість на суміжні межові знаки

Склав _____ Монько О.П.
(підпис) (ініціали та прізвище)

А К Т
прийому-передачі межових знаків на зберігання

Охрамієвицька сільська рада "___"_____20__р.
(назва населеного пункту)

Ми, що нижче підписалися:

1. Виконавець - представник ТОВ "КИЇВЗЕМ" - О.П. Монько

2. Землекористувач — Головне управління Держгеокадастру у Чернігівській області

склали цей акт про таке:

1. Межі земельної ділянки з кадастровим номером , яка знаходиться на території Охрамієвицької сільської ради Корюківського району Чернігівської області площею 147,6253 га, що інвентаризується, закріпленні в натурі (на місцевості) межовими знаками встановленого зразка у кількості 58 шт. Схема прив`язки межових знаків до об'єктів і контурів місцевості/абриси(кроки) додається.

2. Власник земельної ділянки претензій щодо меж та конфігурації земельної ділянки не має.

3. Власниками суміжних земельних ділянок претензій до існуючих меж не заявлено.

4. Межові знаки пред`явлені та передані на зберігання Замовнику, який про адміністративну відповідальність за знищення межових знаків згідно з пунктом "е" частини першої статті 211 Земельного кодексу України та статті 56 Кодексу України про адміністративні правопорушення ознайомлений.

5. Цей акт складений у трьох примірниках, один з яких додається до технічної документації, другий передається виконавцю робіт, третій - землекористувачу земельної ділянки.

Виконавець робіт _____ О.П. Монько
(підпис)

Начальник Головного управління Держгеокадастру у Чернігівській області _____ О.М. Старченко
(підпис)

Власники суміжних земельних ділянок _____ _____
(підпис) (ініціали та прізвище)

АБРИС

зовнішніх меж землекористування



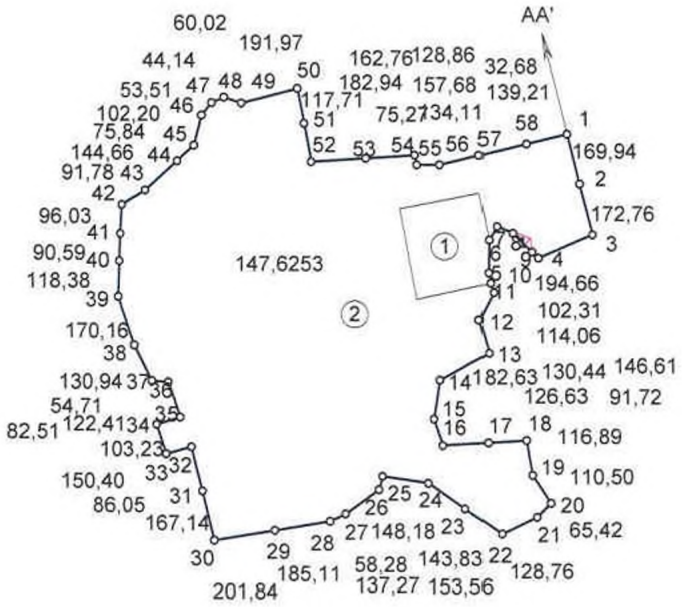

ОПИС СУМІЖНИХ ЗЕМЛЕВЛАСНИКІВ
ТА ЗЕМЛЕКОРИСТУВАЧІВ

АА' землі загального користування (проїзд)

Виконав О.П. Монько

СХЕМА

прив'язки межових знаків до об'єктів і контурів місцевості

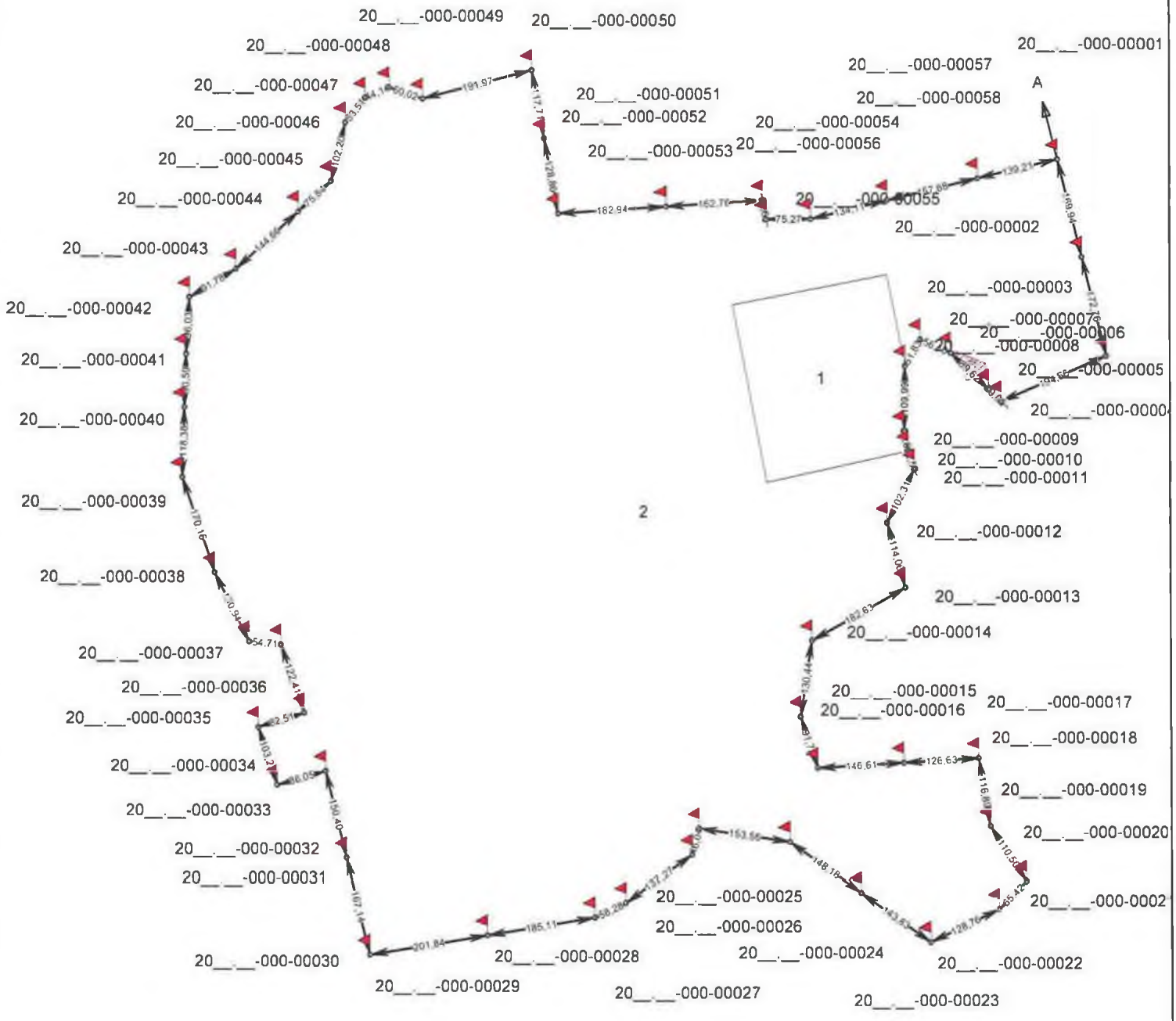

КООРДИНАТИ
ЗАКРІПЛЕНИХ МЕЖОВИХ ЗНАКІВ
на наступній сторінці

Масштаб 1 : 10000

Схему прив'язки/ абрис склав: Виконавець _____ Монько О.П.

КООРДИНАТИ
ЗАКРІПЛЕНИХ МЕЖОВИХ ЗНАКІВ

№з/п	X	Y
20__.__-000-00001	5742860.513	4292941.029
20__.__-000-00002	5742695.569	4292981.915
20__.__-000-00003	5742527.884	4293023.480
20__.__-000-00004	5742450.302	4292844.949
20__.__-000-00005	5742470.442	4292824.020
20__.__-000-00006	5742532.584	4292759.444
20__.__-000-00007	5742555.395	4292708.141
20__.__-000-00008	5742510.588	4292682.082
20__.__-000-00009	5742400.607	4292680.453
20__.__-000-00010	5742366.390	4292686.968
20__.__-000-00011	5742335.609	4292697.619
20__.__-000-00012	5742244.570	4292650.941
20__.__-000-00013	5742134.721	4292681.631
20__.__-000-00014	5742045.369	4292522.353
20__.__-000-00015	5741916.422	4292502.649
20__.__-000-00016	5741829.313	4292531.367
20__.__-000-00017	5741838.356	4292677.694
20__.__-000-00018	5741846.167	4292804.078
20__.__-000-00019	5741730.973	4292823.898
20__.__-000-00020	5741638.441	4292884.302
20__.__-000-00021	5741592.175	4292838.055
20__.__-000-00022	5741536.466	4292721.966
20__.__-000-00023	5741619.249	4292604.352
20__.__-000-00024	5741704.535	4292483.182
20__.__-000-00025	5741727.196	4292331.307
20__.__-000-00026	5741682.819	4292319.037
20__.__-000-00027	5741602.561	4292207.668
20__.__-000-00028	5741578.011	4292154.814
20__.__-000-00029	5741547.722	4291972.201
20__.__-000-00030	5741514.694	4291773.079
20__.__-000-00031	5741677.275	4291734.302
20__.__-000-00032	5741823.567	4291699.410
20__.__-000-00033	5741799.969	4291616.662
20__.__-000-00034	5741897.971	4291584.213
20__.__-000-00035	5741921.859	4291663.194
20__.__-000-00036	5742037.623	4291623.397
20__.__-000-00037	5742042.523	4291568.907
20__.__-000-00038	5742159.798	4291510.667
20__.__-000-00039	5742321.195	4291456.757
20__.__-000-00040	5742439.515	4291460.572
20__.__-000-00041	5742530.061	4291463.491
20__.__-000-00042	5742625.936	4291468.889
20__.__-000-00043	5742673.712	4291547.258
20__.__-000-00044	5742771.294	4291654.054
20__.__-000-00045	5742822.745	4291709.769
20__.__-000-00046	5742921.972	4291734.259
20__.__-000-00047	5742963.830	4291767.599
20__.__-000-00048	5742981.593	4291808.008
20__.__-000-00049	5742962.605	4291864.947
20__.__-000-00050	5743011.205	4292050.664
20__.__-000-00051	5742895.459	4292072.089
20__.__-000-00052	5742768.754	4292095.543
20__.__-000-00053	5742780.614	4292278.101
20__.__-000-00054	5742791.166	4292440.521
20__.__-000-00055	5742759.088	4292446.780
20__.__-000-00056	5742759.447	4292522.049
20__.__-000-00057	5742790.896	4292652.422
20__.__-000-00058	5742827.870	4292805.704

Схему прив'язки/ абрис склав: Виконавець _____ Монько О.П.

С П И С О К
межових знаків, переданих на зберігання

№ з/п	Номер знака	Абрис та опис місцезнаходження межового знака
1	20__.__-000-00001	Межовий знак(вид другий - металева труба) закріплений у північно-східній частині межі земельної ділянки на відстані 139,21 та 169,94 метрів від межових знаків №20__.__-000-00058 та №20__.__-000-00002 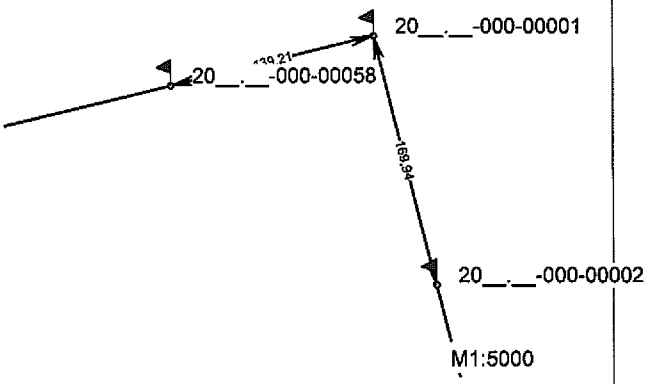
2	20__.__-000-00002	Межовий знак(вид другий - металева труба) закріплений у північно-східній частині межі земельної ділянки на відстані 169,94 та 172,76 метрів від межових знаків №20__.__-000-00001 та №20__.__-000-00003 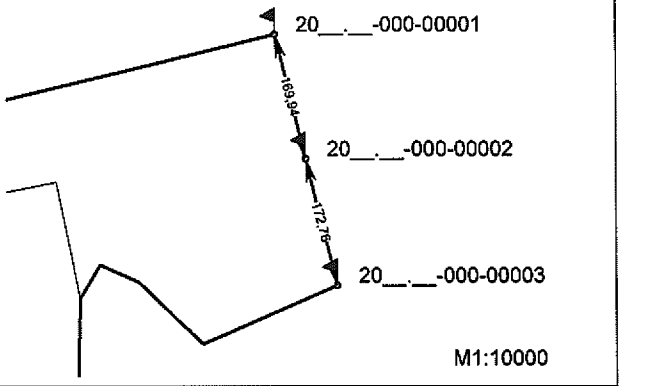
3	20__.__-000-00003	Межовий знак(вид другий - металева труба) закріплений у північно-східній частині межі земельної ділянки на відстані 172,76 та 194,66 метрів від межових знаків №20__.__-000-00002 та №20__.__-000-00004 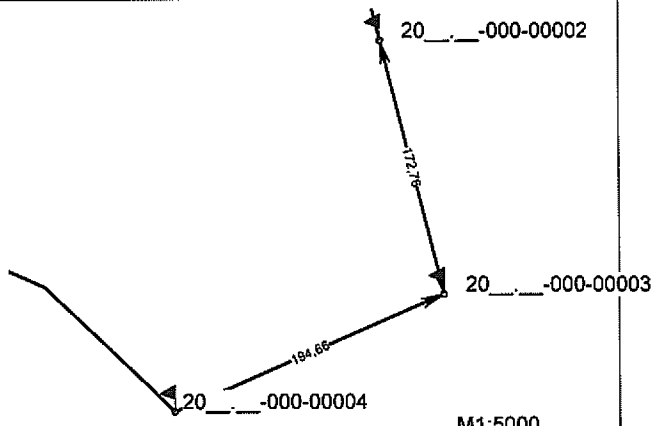
4	20__.__-000-00004	Межовий знак(вид другий - металева труба) закріплений у східній частині межі земельної ділянки на відстані 194,66 та 29,05 метрів від межових знаків №20__.__-000-00003 та №20__.__-000-00005 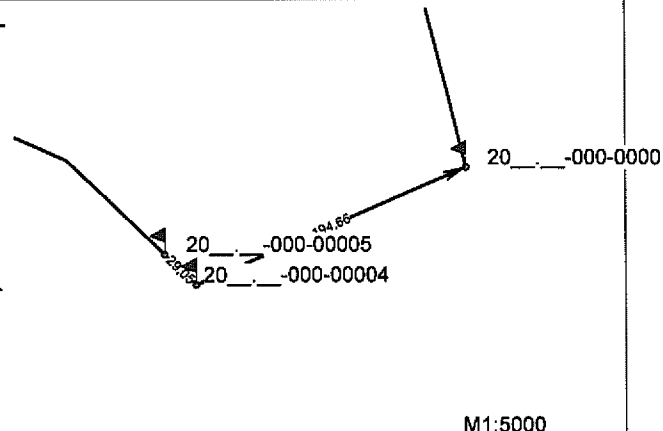

№ з/п	Номер знака	Абрис та опис місцезнаходження межового знака
5	20__.__-000-00005	Межовий знак(вид другий - металева труба) закріплений у північно-східній частині межі земельної ділянки на відстані 29,05 та 89,62 метрів від межових знаків №20__.__-000-00004 та №20__.__-000-00006 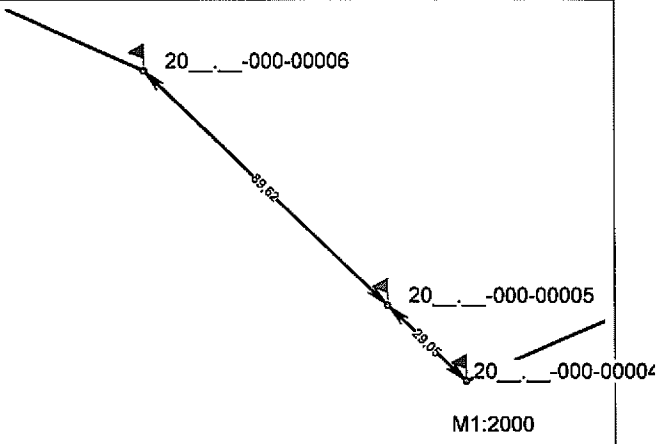
6	20__.__-000-00006	Межовий знак(вид другий - металева труба) закріплений у північно-східній частині межі земельної ділянки на відстані 89,62 та 56,15 метрів від межових знаків №20__.__-000-00005 та №20__.__-000-00007 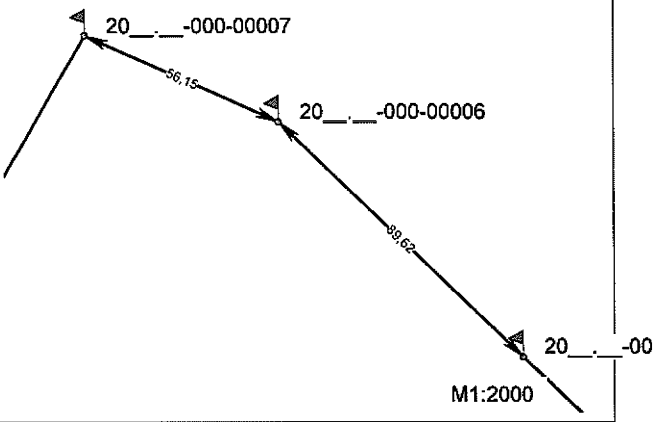
7	20__.__-000-00007	Межовий знак(вид другий - металева труба) закріплений у північно-східній частині межі земельної ділянки на відстані 56,15 та 51,83 метрів від межових знаків №20__.__-000-00006 та №20__.__-000-00008 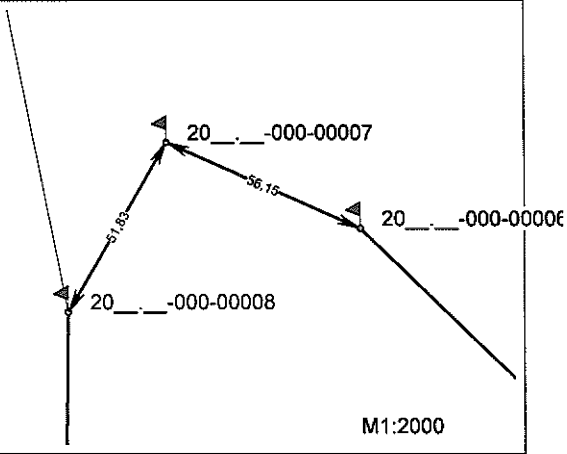
8	20__.__-000-00008	Межовий знак(вид другий - металева труба) закріплений у північно-східній частині межі земельної ділянки на відстані 51,83 та 109,99 метрів від межових знаків №20__.__-000-00007 та №20__.__-000-00009 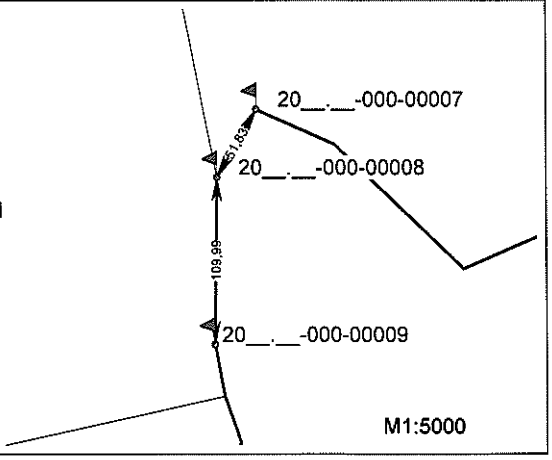

№ з/п	Номер знака	Абрис та опис місцезнаходження межового знака
13	20__.__-000-00013	Межовий знак(вид другий - металева труба) закріплений у східній частині межі земельної ділянки на відстані 114,06 та 182,63 метрів від межових знаків №20__.__-000-00012 та №20__.__-000-00014 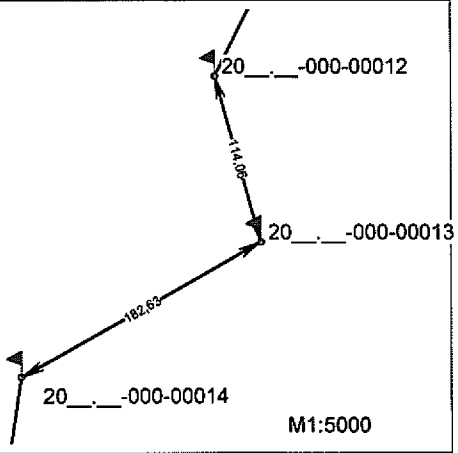
14	20__.__-000-00014	Межовий знак(вид другий - металева труба) закріплений у південно-східній частині межі земельної ділянки на відстані 182,63 та 130,44 метрів від межових знаків №20__.__-000-00013 та №20__.__-000-00015 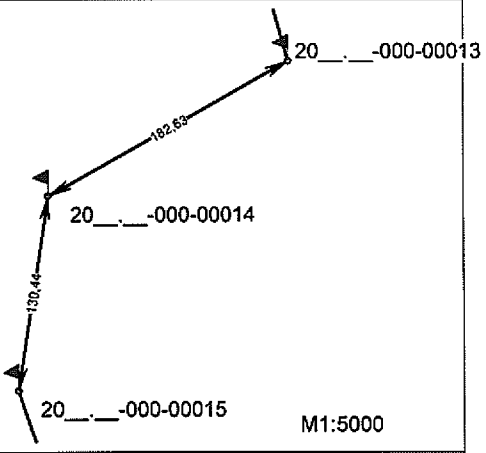
15	20__.__-000-00015	Межовий знак(вид другий - металева труба) закріплений у південно-східній частині межі земельної ділянки на відстані 130,44 та 91,72 метрів від межових знаків №20__.__-000-00014 та №20__.__-000-00016 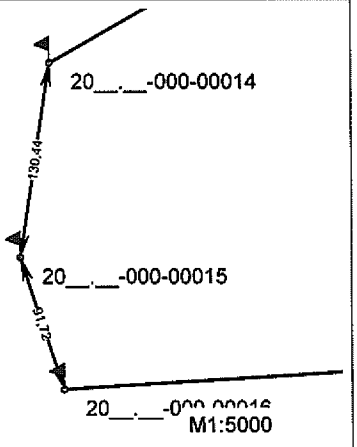
16	20__.__-000-00016	Межовий знак(вид другий - металева труба) закріплений у південно-східній частині межі земельної ділянки на відстані 91,72 та 146,61 метрів від межових знаків №20__.__-000-00015 та №20__.__-000-00017 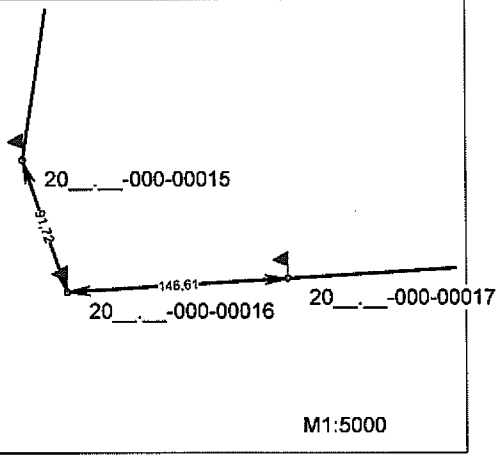

№ з/п	Номер знака	Абрис та опис місцезнаходження межового знака
21	20__.__-000-00021	Межовий знак(вид другий - металева труба) закріплений у південно-східній частині межі земельної ділянки на відстані 65,42 та 128,76 метрів від межових знаків №20__.__-000-00020 та №20__.__-000-00022 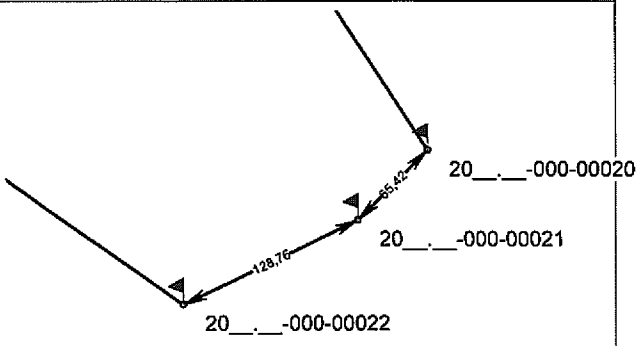
22	20__.__-000-00022	Межовий знак(вид другий - металева труба) закріплений у південно-східній частині межі земельної ділянки на відстані 128,76 та 143,83 метрів від межових знаків №20__.__-000-00021 та №20__.__-000-00023 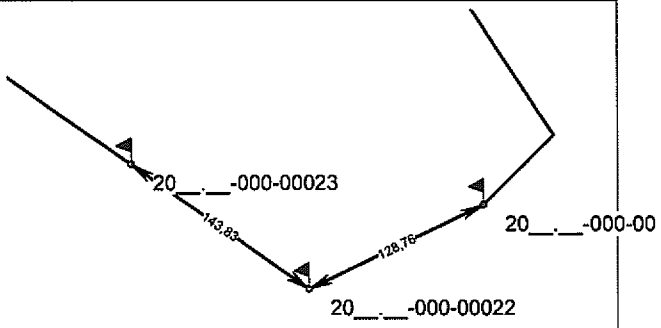
23	20__.__-000-00023	Межовий знак(вид другий - металева труба) закріплений у південно-східній частині межі земельної ділянки на відстані 143,83 та 148,18 метрів від межових знаків №20__.__-000-00022 та №20__.__-000-00024 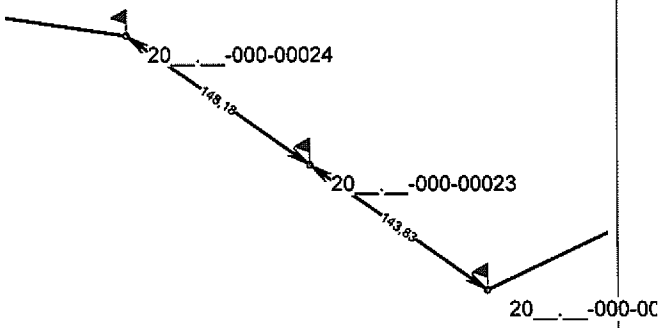
24	20__.__-000-00024	Межовий знак(вид другий - металева труба) закріплений у південно-східній частині межі земельної ділянки на відстані 148,18 та 153,56 метрів від межових знаків №20__.__-000-00023 та №20__.__-000-00025 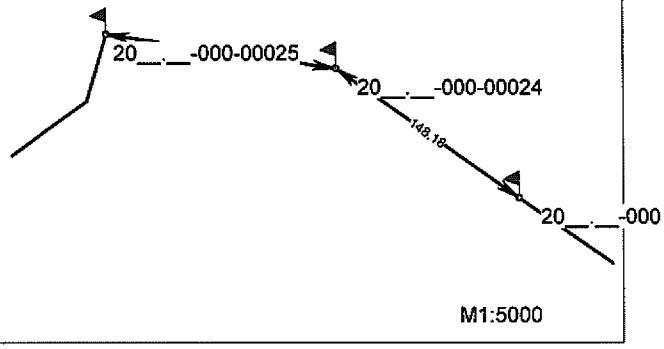

№ з/п	Номер знака	Абрис та опис місцезнаходження межового знака
29	20__.__-000-00029	Межовий знак(вид другий - металева труба) закріплений у південно-західній частині межі земельної ділянки на відстані 185,11 та 201,84 метрів від ме№20__.__-000-00028 та №20__.__-000-00030 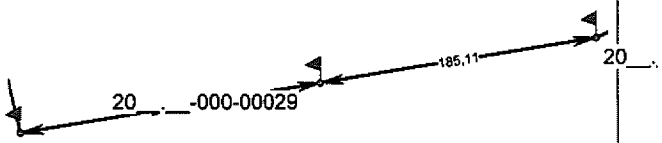 М1:5000
30	20__.__-000-00030	Межовий знак(вид другий - металева труба) закріплений у південно-західній частині межі земельної ділянки на відстані 201,84 та 167,14 метрів від межових знаків №20__.__-000-00029 та №20__.__-000-00031 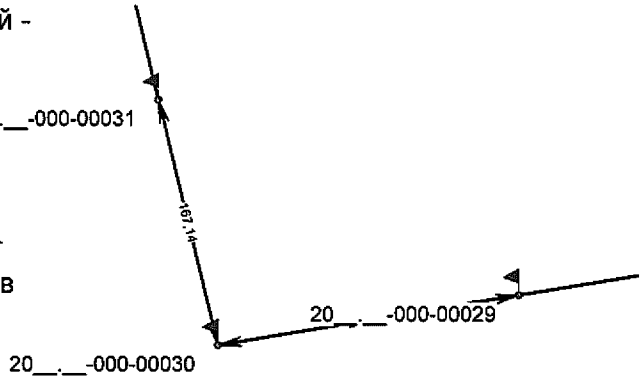 М1:5000
31	20__.__-000-00031	Межовий знак(вид другий - металева труба) закріплений у південно-західній частині межі земельної ділянки на відстані 167,14 та 150,40 метрів від межових знаків №20__.__-000-00030 та №20__.__-000-00032 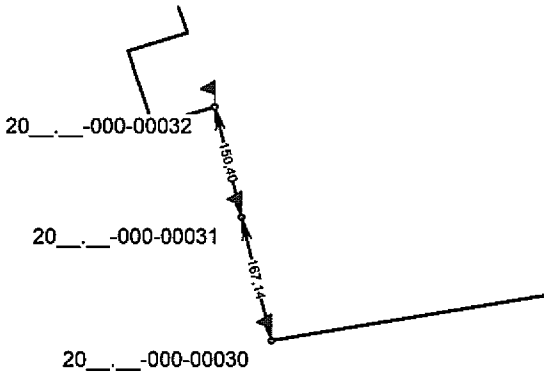 М1:10000
32	20__.__-000-00032	Межовий знак(вид другий - металева труба) закріплений у південно-західній частині межі земельної ділянки на відстані 150,40 та 86,05 метрів від межових знаків №20__.__-000-00031 та №20__.__-000-00033 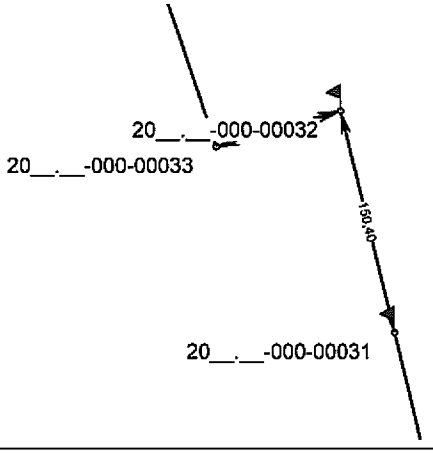 М1:5000

№ з/п	Номер знака	Абрис та опис місцезнаходження межового знака
37	20__.__-000-00037	Межовий знак(вид другий - металева труба) закріплений у південно-західній частині межі земельної ділянки на відстані 54,71 та 130,94 метрів від межових знаків №20__.__-000-00036 та №20__.__-000-00038 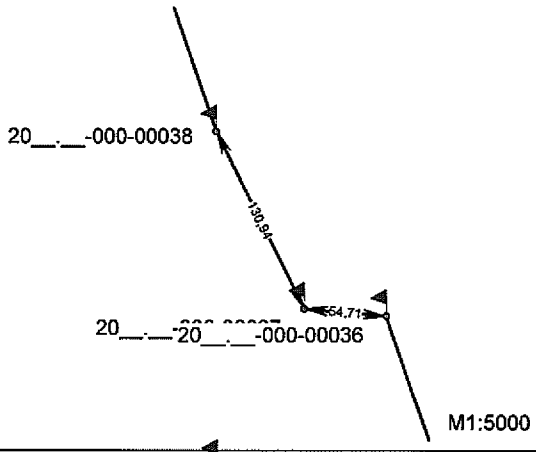
38	20__.__-000-00038	Межовий знак(вид другий - металева труба) закріплений у західній частині межі земельної ділянки на відстані 130,94 та 170,16 метрів від межових знаків №20__.__-000-00037 та №20__.__-000-00039 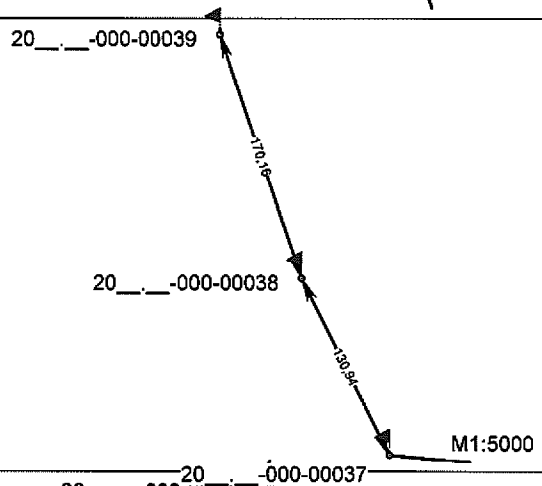
39	20__.__-000-00039	Межовий знак(вид другий - металева труба) закріплений у західній частині межі земельної ділянки на відстані 170,16 та 118,38 метрів від межових знаків №20__.__-000-00038 та №20__.__-000-00040 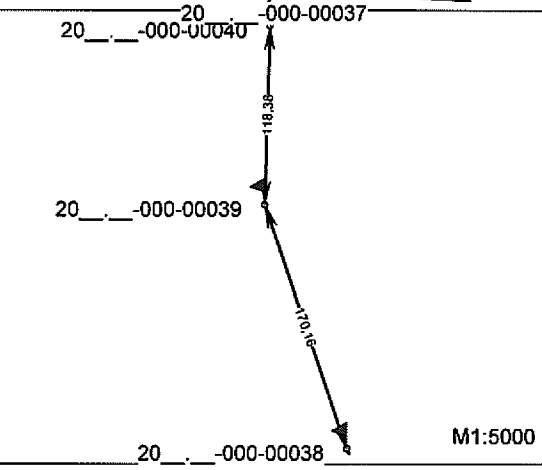
40	20__.__-000-00040	Межовий знак(вид другий - металева труба) закріплений у західній частині межі земельної ділянки на відстані 118,38 та 90,59 метрів від межових знаків №20__.__-000-00039 та №20__.__-000-00041 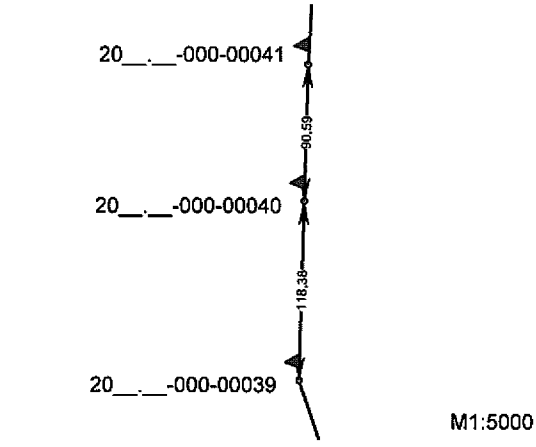

№ з/п	Номер знака	Абрис та опис місцезнаходження межового знака
45	20__.__-000-00045	Межовий знак(вид другий - металева труба) закріплений у північно-західній частині межі земельної ділянки на відстані 75,84 та 102,20 метрів від межових знаків №20__.__-000-00044 та №20__.__-000-00046 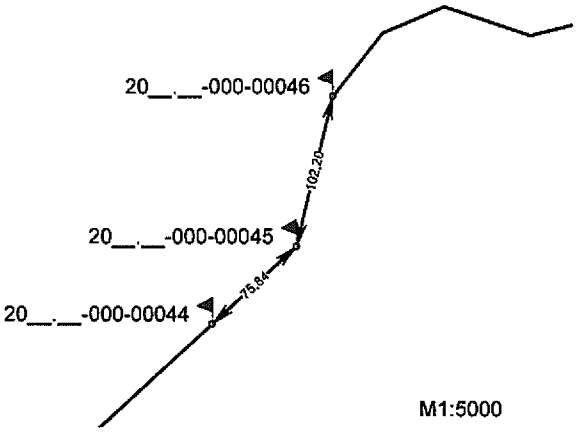
46	20__.__-000-00046	Межовий знак(вид другий - металева труба) закріплений у північно-західній частині межі земельної ділянки на відстані 102,20 та 53,51 метрів від межових знаків №20__.__-000-00045 та №20__.__-000-00047 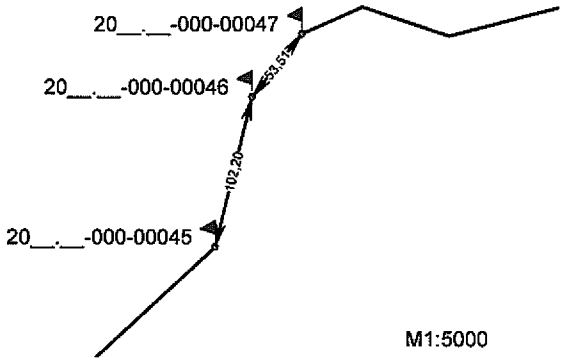
47	20__.__-000-00047	Межовий знак(вид другий - металева труба) закріплений у північно-західній частині межі земельної ділянки на відстані 53,51 та 44,14 метрів від межових знаків №20__.__-000-00046 та №20__.__-000-00048 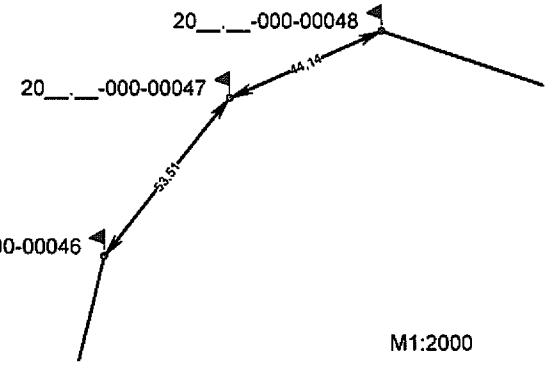
48	20__.__-000-00048	Межовий знак(вид другий - металева труба) закріплений у північно-західній частині межі земельної ділянки на відстані 44,14 та 60,02 метрів від межових знаків №20__.__-000-00047 та №20__.__-000-00049 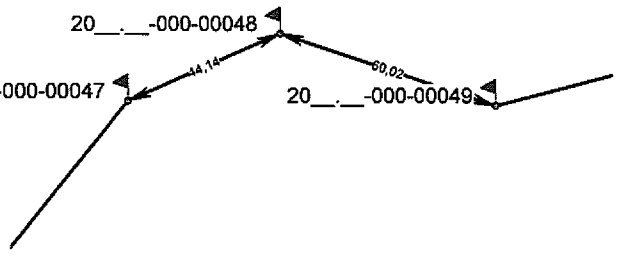

№ з/п	Номер знака	Абрис та опис місцезнаходження межового знака
53	20__.__-000-00053	Межовий знак(вид другий - металева труба) закріплений у північній частині межі земельної ділянки на відстані 182,94 та 162,76 метрів від межових знаків №20__.__-000-00052 та №20__.__-000-00054 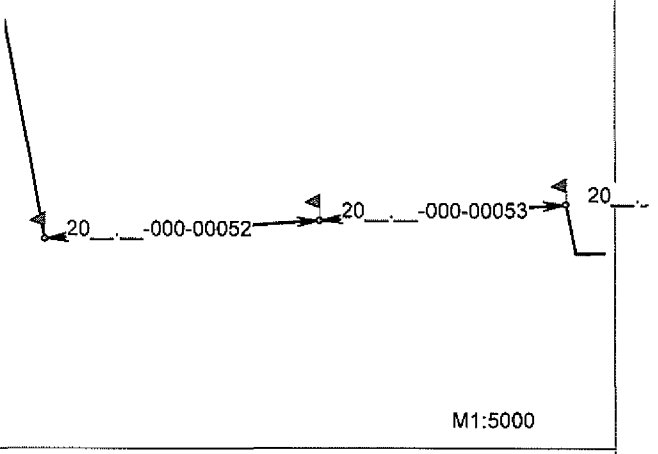
54	20__.__-000-00054	Межовий знак(вид другий - металева труба) закріплений у північно-східній частині межі земельної ділянки на відстані 162,76 та 32,68 метрів від межових знаків №20__.__-000-00053 та №20__.__-000-00055 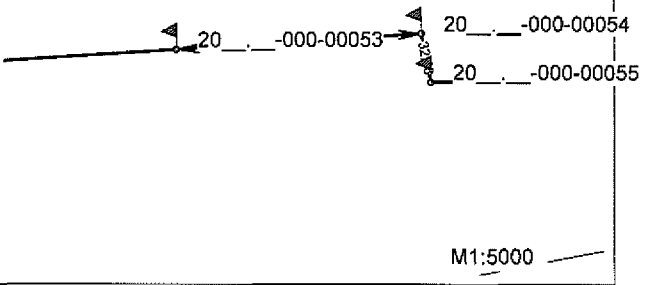
55	20__.__-000-00055	Межовий знак(вид другий - металева труба) закріплений у північно-східній частині межі земельної ділянки на відстані 32,68 та 75,27 метрів від межових знаків №20__.__-000-00054 та №20__.__-000-00056 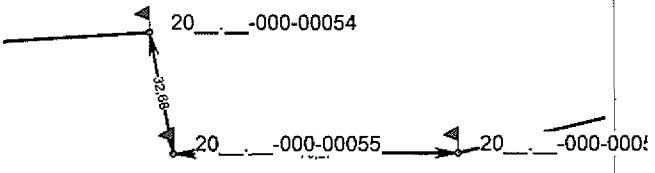
56	20__.__-000-00056	Межовий знак(вид другий - металева труба) закріплений у північно-східній частині межі земельної ділянки на відстані 75,27 та 134,11 метрів від межових знаків №20__.__-000-00055 та №20__.__-000-00057 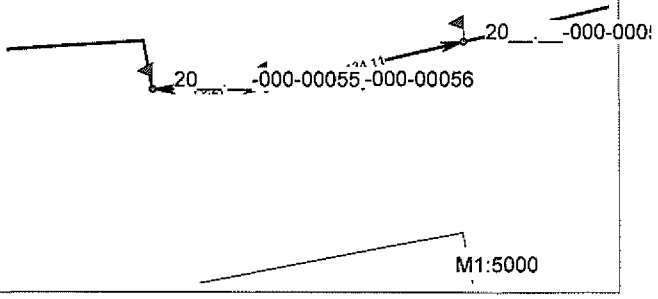

№ з/п	Номер знака	Абрис та опис місцезнаходження межового знака
57	20__.__-000-00057	Межовий знак(вид другий - металева труба) закріплений у північно-східній частині межі земельної ділянки на відстані 134,11 та 157,68 метрів від межових знаків №20__.__-000-00056 та №20__.__-000-00058 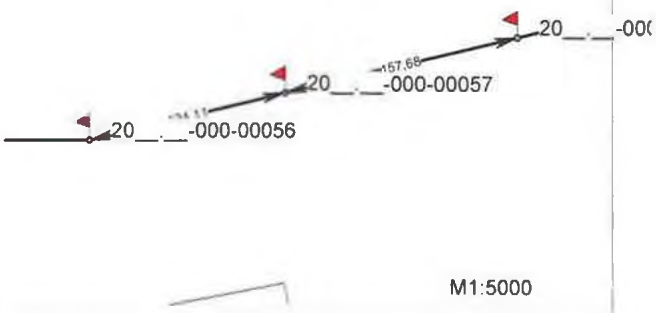
58	20__.__-000-00058	Межовий знак(вид другий - металева труба) закріплений у північно-східній частині межі земельної ділянки на відстані 157,68 та 139,21 метрів від межових знаків №20__.__-000-00057 та №20__.__-000-00001 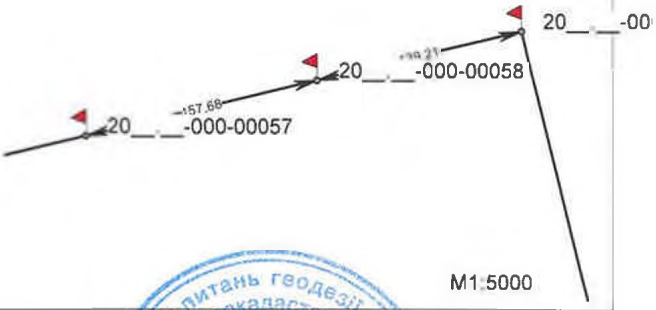

Здав _____ Монько О.П.
(підпис) (ініціали та прізвище)

Начальник Головного управління Держгеокадастру у Чернігівській області _____ О.М. Старченко
(підпис) (ініціали та прізвище)

Кроки межового знака №20__.__-000-00001 Кадастровий номер земельної ділянки: 7422486000:00:000: Виконавець робіт: ТОВ "КИЇВЗЕМ"	
Межовий знак(вид другий - металева труба) закріплений у північно-східній частині межі земельної ділянки на відстані 139,21 та 169,94 метрів від межових знаків №20__.__-000-00058 та №20__.__-000-00002	Опис місцезнаходження
Видимість на межові знаки №20__.__-000-00058 та №20__.__-000-00002 добра	Видимість на суміжні межові знаки

Кроки межового знака №20__.__-000-00002 Кадастровий номер земельної ділянки: 7422486000:00:000: Виконавець робіт: ТОВ "КИЇВЗЕМ"	
Межовий знак(вид другий - металева труба) закріплений у північно-східній частині межі земельної ділянки на відстані 169,94 та 172,76 метрів від межових знаків №20__.__-000-00001 та №20__.__-000-00003	Опис місцезнаходження
Видимість на межові знаки №20__.__-000-00001 та №20__.__-000-00003 добра	Видимість на суміжні межові знаки

Кроки межового знака №20__.__-000-00003 Кадастровий номер земельної ділянки: 7422486000:00:000: Виконавець робіт: ТОВ "КИЇВЗЕМ"	
Межовий знак(вид другий - металева труба) закріплений у північно-східній частині межі земельної ділянки на відстані 172,76 та 194,66 метрів від межових знаків №20__.__-000-00002 та №20__.__-000-00004	Опис місцезнаходження
Видимість на межові знаки №20__.__-000-00002 та №20__.__-000-00004 добра	Видимість на суміжні межові знаки

Кроки межового знака №20__.__-000-00004 Кадастровий номер земельної ділянки: 7422486000:00:000: Виконавець робіт: ТОВ "КИЇВЗЕМ"	
Межовий знак(вид другий - металева труба) закріплений у східній частині межі земельної ділянки на відстані 194,66 та 29,05 метрів від межових знаків №20__.__-000-00003 та №20__.__-000-00005	Опис місцезнаходження
Видимість на межові знаки №20__.__-000-00003 та №20__.__-000-00005 добра	Видимість на суміжні межові знаки

Склав _____ Монько О.П.
(підпис) (ініціали та прізвище)

Кроки межового знака №20__.__-000-00009	
Кадастровий номер земельної ділянки: 7422486000:00:000:	
Виконавець робіт: ТОВ "КИЇВЗЕМ"	
Межовий знак(вид другий - металева труба) закріплений у східній частині межі земельної ділянки на відстані 109,99 та 34,83 метрів від межових знаків №20__.__-000-00008 та №20__.__-000-00010	Опис місцезнаходження
Видимість на межові знаки №20__.__-000-00008 та №20__.__-000-00010 добра	Видимість на суміжні межові знаки

Кроки межового знака №20__.__-000-00010	
Кадастровий номер земельної ділянки: 7422486000:00:000:	
Виконавець робіт: ТОВ "КИЇВЗЕМ"	
Межовий знак(вид другий - металева труба) закріплений у східній частині межі земельної ділянки на відстані 34,83 та 32,57 метрів від межових знаків №20__.__-000-00009 та №20__.__-000-00011	Опис місцезнаходження
Видимість на межові знаки №20__.__-000-00009 та №20__.__-000-00011 добра	Видимість на суміжні межові знаки

Кроки межового знака №20__.__-000-00011	
Кадастровий номер земельної ділянки: 7422486000:00:000:	
Виконавець робіт: ТОВ "КИЇВЗЕМ"	
Межовий знак(вид другий - металева труба) закріплений у східній частині межі земельної ділянки на відстані 32,57 та 102,31 метрів від межових знаків №20__.__-000-00010 та №20__.__-000-00012	Опис місцезнаходження
Видимість на межові знаки №20__.__-000-00010 та №20__.__-000-00012 добра	Видимість на суміжні межові знаки

Кроки межового знака №20__.__-000-00012	
Кадастровий номер земельної ділянки: 7422486000:00:000:	
Виконавець робіт: ТОВ "КИЇВЗЕМ"	
Межовий знак(вид другий - металева труба) закріплений у східній частині межі земельної ділянки на відстані 102,31 та 114,06 метрів від межових знаків №20__.__-000-00011 та №20__.__-000-00013	Опис місцезнаходження
Видимість на межові знаки №20__.__-000-00011 та №20__.__-000-00013 добра	Видимість на суміжні межові знаки

Склав _____ Монько О.П.
(підпис) (ініціали та прізвище)

Кроки межового знака №20__.__-000-00017	
Кадастровий номер земельної ділянки: 7422486000:00:000:	
Виконавець робіт: ТОВ "КИЇВЗЕМ"	
Межовий знак(вид другий - металева труба) закріплений у південно-східній частині межі земельної ділянки на відстані 146,61 та 126,63 метрів від межових знаків №20__.__-000-00016 та №20__.__-000-00018	Опис місцезнаходження
Видимість на межові знаки №20__.__-000-00016 та №20__.__-000-00018 добра	Видимість на суміжні межові знаки

Кроки межового знака №20__.__-000-00018	
Кадастровий номер земельної ділянки: 7422486000:00:000:	
Виконавець робіт: ТОВ "КИЇВЗЕМ"	
Межовий знак(вид другий - металева труба) закріплений у південно-східній частині межі земельної ділянки на відстані 126,63 та 116,89 метрів від межових знаків №20__.__-000-00017 та №20__.__-000-00019	Опис місцезнаходження
Видимість на межові знаки №20__.__-000-00017 та №20__.__-000-00019 добра	Видимість на суміжні межові знаки

Кроки межового знака №20__.__-000-00019	
Кадастровий номер земельної ділянки: 7422486000:00:000:	
Виконавець робіт: ТОВ "КИЇВЗЕМ"	
Межовий знак(вид другий - металева труба) закріплений у південно-східній частині межі земельної ділянки на відстані 116,89 та 110,50 метрів від межових знаків №20__.__-000-00018 та №20__.__-000-00020	Опис місцезнаходження
Видимість на межові знаки №20__.__-000-00018 та №20__.__-000-00020 добра	Видимість на суміжні межові знаки

Кроки межового знака №20__.__-000-00020	
Кадастровий номер земельної ділянки: 7422486000:00:000:	
Виконавець робіт: ТОВ "КИЇВЗЕМ"	
Межовий знак(вид другий - металева труба) закріплений у південно-східній частині межі земельної ділянки на відстані 110,50 та 65,42 метрів від межових знаків №20__.__-000-00019 та №20__.__-000-00021	Опис місцезнаходження
Видимість на межові знаки №20__.__-000-00019 та №20__.__-000-00021 добра	Видимість на суміжні межові знаки

Склав _____ Монько О.П.
(підпис) (ініціали та прізвище)

Кроки межового знака №20__.__-000-00025	
Кадастровий номер земельної ділянки: 7422486000:00:000:	
Виконавець робіт: ТОВ "КИЇВЗЕМ"	
Межовий знак(вид другий - металева труба) закріплений у південній частині межі земельної ділянки на відстані 153,56 та 46, 04 метрів від межових знаків №20__.__-000-00024 та №20__.__-000-00026	Опис місцезнаходження
Видимість на межові знаки №20__.__-000-00024 та №20__.__-000-00026 добра	Видимість на суміжні межові знаки

Кроки межового знака №20__.__-000-00026	
Кадастровий номер земельної ділянки: 7422486000:00:000:	
Виконавець робіт: ТОВ "КИЇВЗЕМ"	
Межовий знак(вид другий - металева труба) закріплений у південній частині межі земельної ділянки на відстані 46,04 та 137, 27 метрів від межових знаків №20__.__-000-00025 та №20__.__-000-00027	Опис місцезнаходження
Видимість на межові знаки №20__.__-000-00025 та №20__.__-000-00027 добра	Видимість на суміжні межові знаки

Кроки межового знака №20__.__-000-00027	
Кадастровий номер земельної ділянки: 7422486000:00:000:	
Виконавець робіт: ТОВ "КИЇВЗЕМ"	
Межовий знак(вид другий - металева труба) закріплений у південній частині межі земельної ділянки на відстані 137,27 та 58, 28 метрів від межових знаків №20__.__-000-00026 та №20__.__-000-00028	Опис місцезнаходження
Видимість на межові знаки №20__.__-000-00026 та №20__.__-000-00028 добра	Видимість на суміжні межові знаки

Кроки межового знака №20__.__-000-00028	
Кадастровий номер земельної ділянки: 7422486000:00:000:	
Виконавець робіт: ТОВ "КИЇВЗЕМ"	
Межовий знак(вид другий - металева труба) закріплений у південній частині межі земельної ділянки на відстані 58,28 та 185, 11 метрів від межових знаків №20__.__-000-00027 та №20__.__-000-00029	Опис місцезнаходження
Видимість на межові знаки №20__.__-000-00027 та №20__.__-000-00029 добра	Видимість на суміжні межові знаки

Склав _____ Монько О.П.

(підпис) (ініціали та прізвище)

Кроки межового знака №20__.__-000-00033	
Кадастровий номер земельної ділянки: 7422486000:00:000:	
Виконавець робіт: ТОВ "КИЇВЗЕМ"	
Межовий знак(вид другий - металева труба) закріплений у південно-західній частині межі земельної ділянки на відстані 86,05 та 103,23 метрів від межових знаків №20__.__-000-00032 та №20__.__-000-00034	Опис місцезнаходження
Видимість на межові знаки №20__.__-000-00032 та №20__.__-000-00034 добра	Видимість на суміжні межові знаки

Кроки межового знака №20__.__-000-00034	
Кадастровий номер земельної ділянки: 7422486000:00:000:	
Виконавець робіт: ТОВ "КИЇВЗЕМ"	
Межовий знак(вид другий - металева труба) закріплений у південно-західній частині межі земельної ділянки на відстані 103, 23 та 82,51 метрів від межових знаків №20__.__-000-00033 та №20__.__-000-00035	Опис місцезнаходження
Видимість на межові знаки №20__.__-000-00033 та №20__.__-000-00035 добра	Видимість на суміжні межові знаки

Кроки межового знака №20__.__-000-00035	
Кадастровий номер земельної ділянки: 7422486000:00:000:	
Виконавець робіт: ТОВ "КИЇВЗЕМ"	
Межовий знак(вид другий - металева труба) закріплений у південно-західній частині межі земельної ділянки на відстані 82,51 та 122,41 метрів від межових знаків №20__.__-000-00034 та №20__.__-000-00036	Опис місцезнаходження
Видимість на межові знаки №20__.__-000-00034 та №20__.__-000-00036 добра	Видимість на суміжні межові знаки

Кроки межового знака №20__.__-000-00036	
Кадастровий номер земельної ділянки: 7422486000:00:000:	
Виконавець робіт: ТОВ "КИЇВЗЕМ"	
Межовий знак(вид другий - металева труба) закріплений у південно-західній частині межі земельної ділянки на відстані 122, 41 та 54,71 метрів від межових знаків №20__.__-000-00035 та №20__.__-000-00037	Опис місцезнаходження
Видимість на межові знаки №20__.__-000-00035 та №20__.__-000-00037 добра	Видимість на суміжні межові знаки

Склав _____ Монько О.П.

(підпис) (ініціали та прізвище)

Кроки межового знака №20__.__-000-00041	
Кадастровий номер земельної ділянки: 7422486000:00:000:	
Виконавець робіт: ТОВ "КИЇВЗЕМ"	
Межовий знак(вид другий - металева труба) закріплений у північно-західній частині межі земельної ділянки на відстані 90,59 та 96,03 метрів від межових знаків №20__.__-000-00040 та №20__.__-000-00042	Опис місцезнаходження
Видимість на межові знаки №20__.__-000-00040 та №20__.__-000-00042 добра	Видимість на суміжні межові знаки

Кроки межового знака №20__.__-000-00042	
Кадастровий номер земельної ділянки: 7422486000:00:000:	
Виконавець робіт: ТОВ "КИЇВЗЕМ"	
Межовий знак(вид другий - металева труба) закріплений у північно-західній частині межі земельної ділянки на відстані 96,03 та 91,78 метрів від межових знаків №20__.__-000-00041 та №20__.__-000-00043	Опис місцезнаходження
Видимість на межові знаки №20__.__-000-00041 та №20__.__-000-00043 добра	Видимість на суміжні межові знаки

Кроки межового знака №20__.__-000-00043	
Кадастровий номер земельної ділянки: 7422486000:00:000:	
Виконавець робіт: ТОВ "КИЇВЗЕМ"	
Межовий знак(вид другий - металева труба) закріплений у північно-західній частині межі земельної ділянки на відстані 91,78 та 144,66 метрів від межових знаків №20__.__-000-00042 та №20__.__-000-00044	Опис місцезнаходження
Видимість на межові знаки №20__.__-000-00042 та №20__.__-000-00044 добра	Видимість на суміжні межові знаки

Кроки межового знака №20__.__-000-00044	
Кадастровий номер земельної ділянки: 7422486000:00:000:	
Виконавець робіт: ТОВ "КИЇВЗЕМ"	
Межовий знак(вид другий - металева труба) закріплений у північно-західній частині межі земельної ділянки на відстані 144,66 та 75,84 метрів від межових знаків №20__.__-000-00043 та №20__.__-000-00045	Опис місцезнаходження
Видимість на межові знаки №20__.__-000-00043 та №20__.__-000-00045 добра	Видимість на суміжні межові знаки

Склав _____ Монько О.П.
(підпис) (ініціали та прізвище)

Кроки межового знака №20__.__-000-00049	
Кадастровий номер земельної ділянки: 7422486000:00:000:	
Виконавець робіт: ТОВ "КИЇВЗЕМ"	
Межовий знак(вид другий - металева труба) закріплений у північно-західній частині межі земельної ділянки на відстані 60,02 та 191,97 метрів від межових знаків №20__.__-000-00048 та №20__.__-000-00050	Опис місцезнаходження
Видимість на межові знаки №20__.__-000-00048 та №20__.__-000-00050 добра	Видимість на суміжні межові знаки

Кроки межового знака №20__.__-000-00050	
Кадастровий номер земельної ділянки: 7422486000:00:000:	
Виконавець робіт: ТОВ "КИЇВЗЕМ"	
Межовий знак(вид другий - металева труба) закріплений у північній частині межі земельної ділянки на відстані 191,97 та 117, 71 метрів від межових знаків №20__.__-000-00049 та №20__.__-000-00051	Опис місцезнаходження
Видимість на межові знаки №20__.__-000-00049 та №20__.__-000-00051 добра	Видимість на суміжні межові знаки

Кроки межового знака №20__.__-000-00051	
Кадастровий номер земельної ділянки: 7422486000:00:000:	
Виконавець робіт: ТОВ "КИЇВЗЕМ"	
Межовий знак(вид другий - металева труба) закріплений у північній частині межі земельної ділянки на відстані 117,71 та 128, 86 метрів від межових знаків №20__.__-000-00050 та №20__.__-000-00052	Опис місцезнаходження
Видимість на межові знаки №20__.__-000-00050 та №20__.__-000-00052 добра	Видимість на суміжні межові знаки

Кроки межового знака №20__.__-000-00052	
Кадастровий номер земельної ділянки: 7422486000:00:000:	
Виконавець робіт: ТОВ "КИЇВЗЕМ"	
Межовий знак(вид другий - металева труба) закріплений у північній частині межі земельної ділянки на відстані 128,86 та 182, 94 метрів від межових знаків №20__.__-000-00051 та №20__.__-000-00053	Опис місцезнаходження
Видимість на межові знаки №20__.__-000-00051 та №20__.__-000-00053 добра	Видимість на суміжні межові знаки

Склав _____ Монько О.П.

(підпис) (ініціали та прізвище)

Кроки межового знака №20__.__-000-00053	
Кадастровий номер земельної ділянки: 7422486000:00:000:	
Виконавець робіт: ТОВ "КИЇВЗЕМ"	
Межовий знак(вид другий - металева труба) закріплений у північній частині межі земельної ділянки на відстані 182,94 та 162,76 метрів від межових знаків №20__.__-000-00052 та №20__.__-000-00054	Опис місцезнаходження
Видимість на межові знаки №20__.__-000-00052 та №20__.__-000-00054 добра	Видимість на суміжні межові знаки

Кроки межового знака №20__.__-000-00054	
Кадастровий номер земельної ділянки: 7422486000:00:000:	
Виконавець робіт: ТОВ "КИЇВЗЕМ"	
Межовий знак(вид другий - металева труба) закріплений у північно-східній частині межі земельної ділянки на відстані 162,76 та 32,68 метрів від межових знаків №20__.__-000-00053 та №20__.__-000-00055	Опис місцезнаходження
Видимість на межові знаки №20__.__-000-00053 та №20__.__-000-00055 добра	Видимість на суміжні межові знаки

Кроки межового знака №20__.__-000-00055	
Кадастровий номер земельної ділянки: 7422486000:00:000:	
Виконавець робіт: ТОВ "КИЇВЗЕМ"	
Межовий знак(вид другий - металева труба) закріплений у північно-східній частині межі земельної ділянки на відстані 32,68 та 75,27 метрів від межових знаків №20__.__-000-00054 та №20__.__-000-00056	Опис місцезнаходження
Видимість на межові знаки №20__.__-000-00054 та №20__.__-000-00056 добра	Видимість на суміжні межові знаки

Кроки межового знака №20__.__-000-00056	
Кадастровий номер земельної ділянки: 7422486000:00:000:	
Виконавець робіт: ТОВ "КИЇВЗЕМ"	
Межовий знак(вид другий - металева труба) закріплений у північно-східній частині межі земельної ділянки на відстані 75,27 та 134,11 метрів від межових знаків №20__.__-000-00055 та №20__.__-000-00057	Опис місцезнаходження
Видимість на межові знаки №20__.__-000-00055 та №20__.__-000-00057 добра	Видимість на суміжні межові знаки

Склав _____ Монько О.П.
(підпис) (ініціали та прізвище)

Кроки межового знака №20__.__-000-00057 Кадастровий номер земельної ділянки: 7422486000:00:000: Виконавець робіт: ТОВ "КИЇВЗЕМ"	
Межовий знак(вид другий - металева труба) закріплений у північно-східній частині межі земельної ділянки на відстані 134,11 та 157,68 метрів від межових знаків №20__.__-000-00056 та №20__.__-000-00058	Опис місцезнаходження
Видимість на межові знаки №20__.__-000-00056 та №20__.__-000-00058 добра	Видимість на суміжні межові знаки

Кроки межового знака №20__.__-000-00058 Кадастровий номер земельної ділянки: 7422486000:00:000: Виконавець робіт: ТОВ "КИЇВЗЕМ"	
Межовий знак(вид другий - металева труба) закріплений у північно-східній частині межі земельної ділянки на відстані 157,68 та 139,21 метрів від межових знаків №20__.__-000-00057 та №20__.__-000-00001	Опис місцезнаходження
Видимість на межові знаки №20__.__-000-00057 та №20__.__-000-00001 добра	Видимість на суміжні межові знаки

Склав _____ Монько О.П.
(підпис) (ініціали та прізвище)

А К Т
прийому-передачі межових знаків на зберігання

Охрамієвицька сільська рада "___"_____20__р.
(назва населеного пункту)

Ми, що нижче підписалися:

1. Виконавець - представник ТОВ "КИЇВЗЕМ" - О.П. Монько

2. Землекористувач — Головне управління Держгеокадастру у Чернігівській області

склали цей акт про таке:

1. Межі земельної ділянки з кадастровим номером , яка знаходиться на території Охрамієвицької сільської ради Корюківського району Чернігівської області площею 108,4631 га, що інвентаризується, закріпленні в натурі (на місцевості) межовими знаками встановленого зразка у кількості 61 шт. Схема прив`язки межових знаків до об`єктів і контурів місцевості/абриси(кроки) додається.

2. Власник земельної ділянки претензій щодо меж та конфігурації земельної ділянки не має.

3. Власниками суміжних земельних ділянок претензій до існуючих меж не заявлено.

4. Межові знаки пред`явлені та передані на зберігання Замовнику, який про адміністративну відповідальність за знищення межових знаків згідно з пунктом "е" частини першої статті 211 Земельного кодексу України та статті 56 Кодексу України про адміністративні правопорушення ознайомлений.

5. Цей акт складений у трьох примірниках, один з яких додається до технічної документації, другий передається виконавцю робіт, третій - землекористувачу земельної ділянки.

Виконавець робіт _____ О.П. Монько
(підпис)

Начальник Головного управління Держгеокадастру у Чернігівській області _____ О.М. Старченко
(підпис)

Власники суміжних земельних ділянок _____ _____
(підпис) (ініціали та прізвище)

АБРИС

зовнішніх меж землекористування



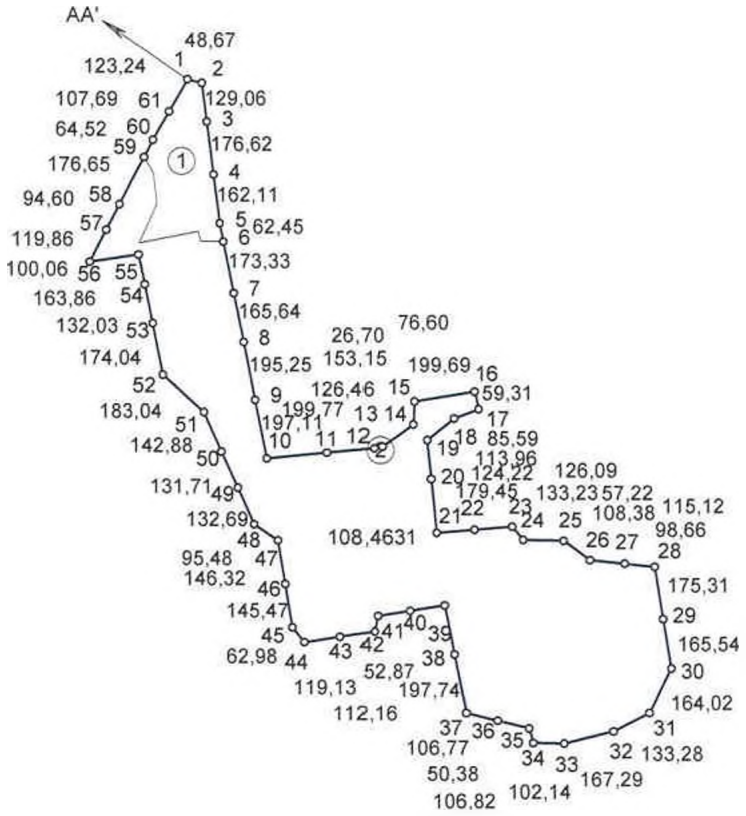

ОПИС СУМІЖНИХ ЗЕМЛЕВЛАСНИКІВ
ТА ЗЕМЛЕКОРИСТУВАЧІВ

А(А') землі загального користування (проїзд)

Виконав О.П. Монько

СХЕМА

прив'язки межових знаків до об'єктів і контурів місцевості

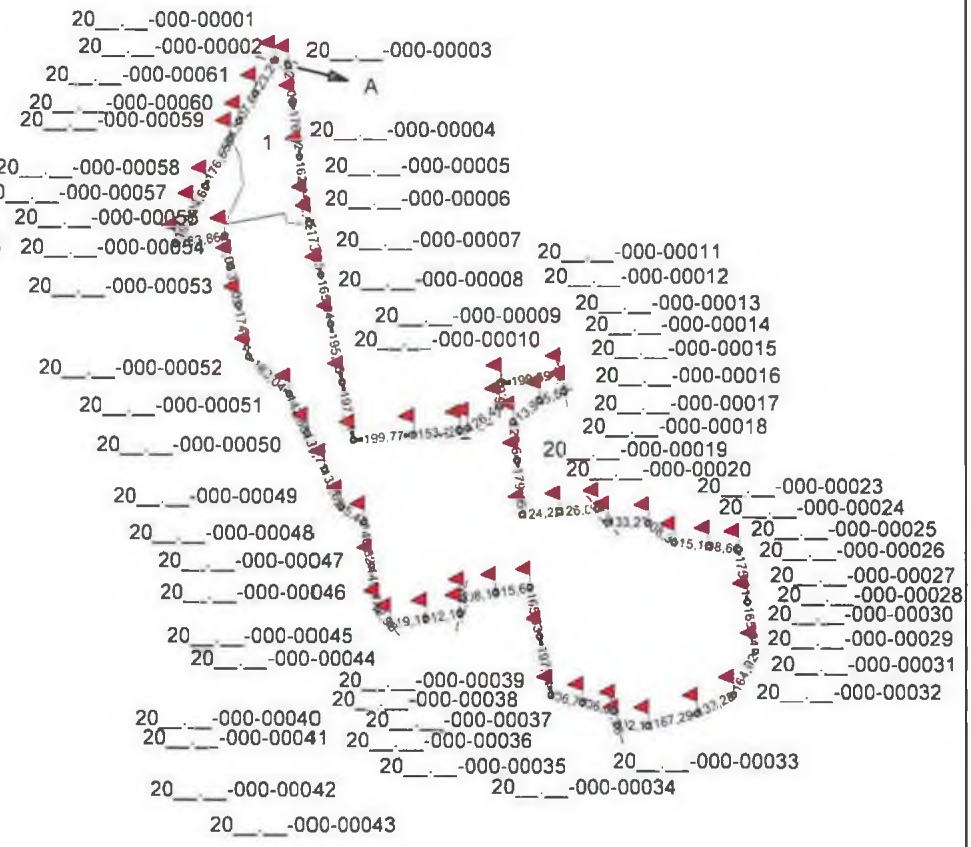

КООРДИНАТИ ЗАКРІПЛЕНИХ МЕЖОВИХ ЗНАКІВ

№з/п	X	Y
20__.__-000-00001	5743706.608	4283772.533
20__.__-000-00002	5743694.374	4283819.642
20__.__-000-00003	5743566.363	4283836.044
20__.__-000-00004	5743391.172	4283858.491
20__.__-000-00005	5743230.376	4283879.093
20__.__-000-00006	5743169.160	4283891.453
20__.__-000-00007	5742999.261	4283925.759
20__.__-000-00008	5742836.901	4283958.542
20__.__-000-00009	5742645.514	4283997.186
20__.__-000-00010	5742452.306	4284036.198
20__.__-000-00011	5742471.144	4284235.077
20__.__-000-00012	5742485.587	4284387.549
20__.__-000-00013	5742491.309	4284413.624
20__.__-000-00014	5742563.982	4284517.113
20__.__-000-00015	5742640.461	4284521.441
20__.__-000-00016	5742673.018	4284718.463
20__.__-000-00017	5742615.260	4284731.954
20__.__-000-00018	5742584.491	4284652.088
20__.__-000-00019	5742512.698	4284563.589
20__.__-000-00020	5742384.659	4284575.997
20__.__-000-00021	5742206.034	4284593.236
20__.__-000-00022	5742216.406	4284717.027
20__.__-000-00023	5742226.934	4284842.681
20__.__-000-00024	5742182.722	4284879.002
20__.__-000-00025	5742179.742	4285012.194
20__.__-000-00026	5742115.526	4285099.500
20__.__-000-00027	5742103.230	4285213.963
20__.__-000-00028	5742092.692	4285312.056
20__.__-000-00029	5741919.564	4285339.610
20__.__-000-00030	5741756.079	4285365.630
20__.__-000-00031	5741608.707	4285293.640
20__.__-000-00032	5741548.418	4285174.774
20__.__-000-00033	5741508.225	4285012.380
20__.__-000-00034	5741509.900	4284910.256
20__.__-000-00035	5741558.466	4284896.863
20__.__-000-00036	5741583.593	4284793.039
20__.__-000-00037	5741608.707	4284689.266
20__.__-000-00038	5741802.716	4284651.023
20__.__-000-00039	5741965.416	4284618.951
20__.__-000-00040	5741947.277	4284504.730
20__.__-000-00041	5741930.308	4284397.875
20__.__-000-00042	5741878.548	4284387.096
20__.__-000-00043	5741861.291	4284276.269
20__.__-000-00044	5741842.963	4284158.561
20__.__-000-00045	5741892.566	4284119.754
20__.__-000-00046	5742036.103	4284096.107
20__.__-000-00047	5742180.480	4284072.322
20__.__-000-00048	5742233.682	4283993.036
20__.__-000-00049	5742354.537	4283938.247
20__.__-000-00050	5742474.491	4283883.866
20__.__-000-00051	5742604.627	4283824.869
20__.__-000-00052	5742728.050	4283689.706
20__.__-000-00053	5742898.694	4283655.488
20__.__-000-00054	5743028.150	4283629.530
20__.__-000-00055	5743126.258	4283609.857
20__.__-000-00056	5743101.853	4283447.827
20__.__-000-00057	5743208.270	4283502.976
20__.__-000-00058	5743292.261	4283546.503
20__.__-000-00059	5743449.102	4283627.783
20__.__-000-00060	5743506.388	4283657.471
20__.__-000-00061	5743599.754	4283711.126

Масштаб 1 : 25000

Схему прив'язки/ абрис склав: Виконавець _____ Монько О.П.

(підпис)

С П И С О К
межових знаків, переданих на зберігання

№ з/п	Номер знака	Абрис та опис місцезнаходження межового знака
1	20__.__-000-00001	Межовий знак(вид другий - металева труба) закріплений у північно-західній частині межі земельної ділянки на відстані 123,24 та 48,67 метрів від межових знаків №20__.__-000-00061 та №20__.__-000-00002 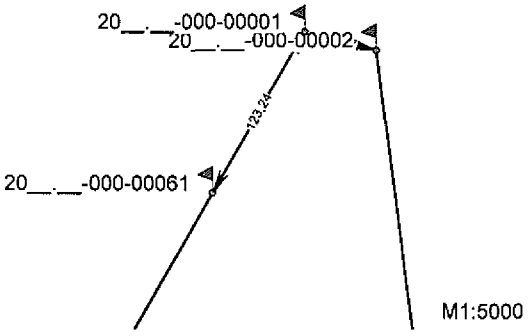
2	20__.__-000-00002	Межовий знак(вид другий - металева труба) закріплений у північно-західній частині межі земельної ділянки на відстані 48,67 та 129,06 метрів від межових знаків №20__.__-000-00001 та №20__.__-000-00003 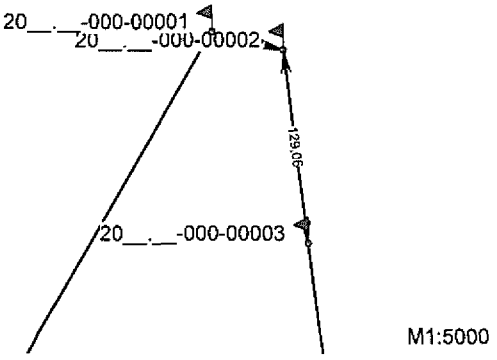
3	20__.__-000-00003	Межовий знак(вид другий - металева труба) закріплений у північно-західній частині межі земельної ділянки на відстані 129,06 та 176,62 метрів від межових знаків №20__.__-000-00002 та №20__.__-000-00004 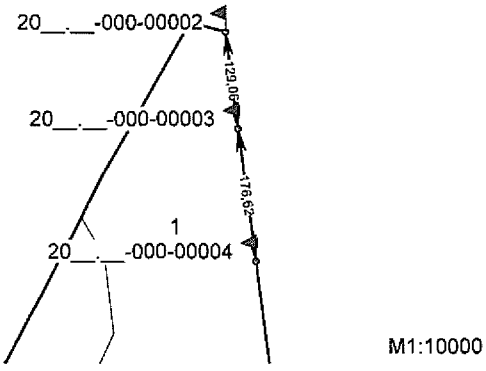
4	20__.__-000-00004	Межовий знак(вид другий - металева труба) закріплений у північно-західній частині межі земельної ділянки на відстані 176,62 та 162,11 метрів від межових знаків №20__.__-000-00003 та №20__.__-000-00005 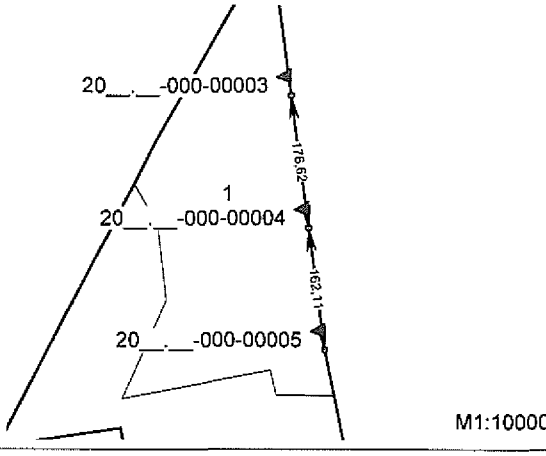

№ з/п	Номер знака	Абрис та опис місцезнаходження межового знака
9	20__.__-000-00009	Межовий знак(вид другий - металева труба) закріплений у західній частині межі земельної ділянки на відстані 195,25 та 197,11 метрів від межових знаків №20__.__-000-00008 та №20__.__-000-00010 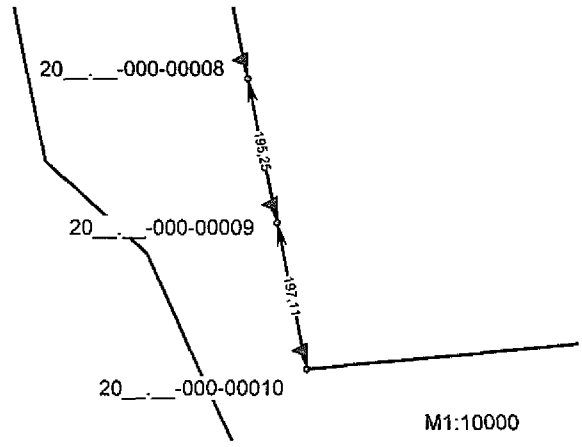
10	20__.__-000-00010	Межовий знак(вид другий - металева труба) закріплений у південно-західній частині межі земельної ділянки на відстані 197,11 та 199,77 метрів від межових знаків №20__.__-000-00009 та №20__.__-000-00011 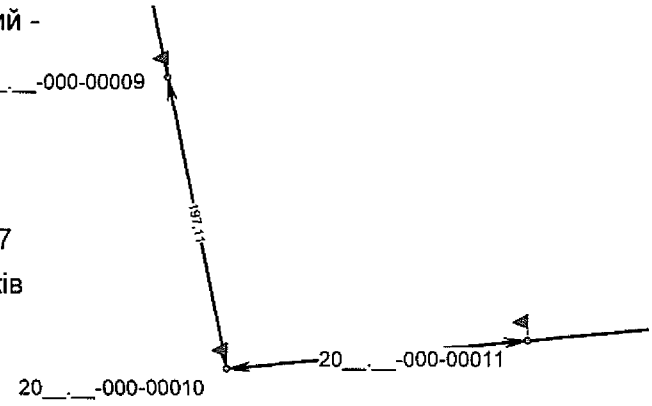
11	20__.__-000-00011	Межовий знак(вид другий - металева труба) закріплений у південно-західній частині межі земельної ділянки на відстані 199,77 та 153,15 метрів від межових знаків №20__.__-000-00010 та №20__.__-000-00012 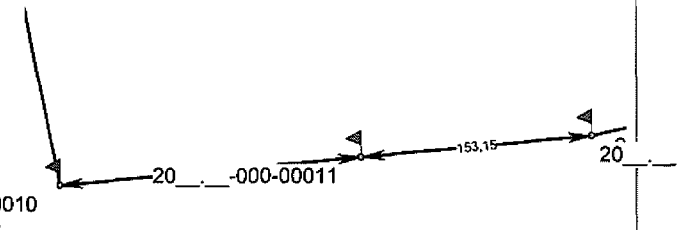
12	20__.__-000-00012	Межовий знак(вид другий - металева труба) закріплений у південній частині межі земельної ділянки на відстані 153,15 та 26,70 метрів від межових знаків №20__.__-000-00011 та №20__.__-000-00013 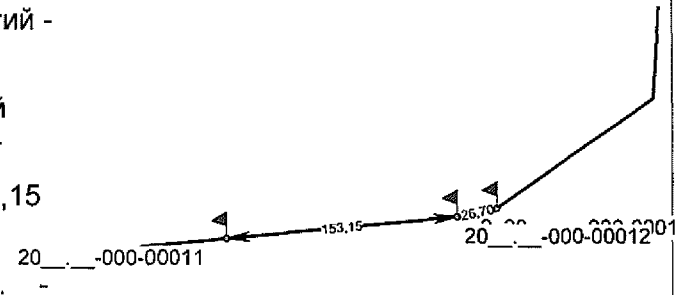

№ з/п	Номер знака	Абрис та опис місцезнаходження межового знака
17	20__.__-000-00017	Межовий знак(вид другий - металева труба) закріплений у східній частині межі земельної ділянки на відстані 59,31 та 85,59 метрів від межових знаків №20__.__-000-00016 та №20__.__-000-00018 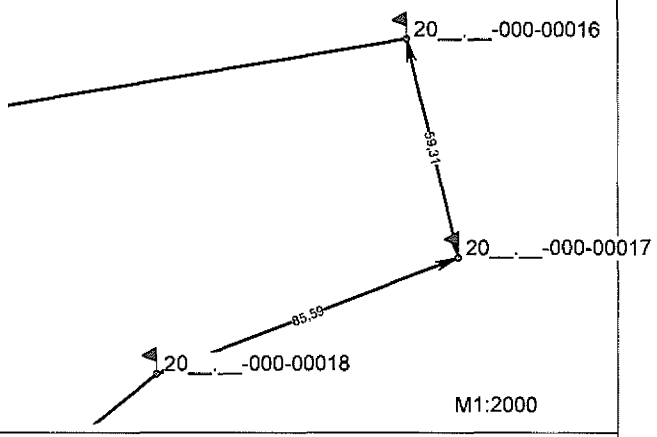
18	20__.__-000-00018	Межовий знак(вид другий - металева труба) закріплений у східній частині межі земельної ділянки на відстані 85,59 та 113,96 метрів від межових знаків №20__.__-000-00017 та №20__.__-000-00019 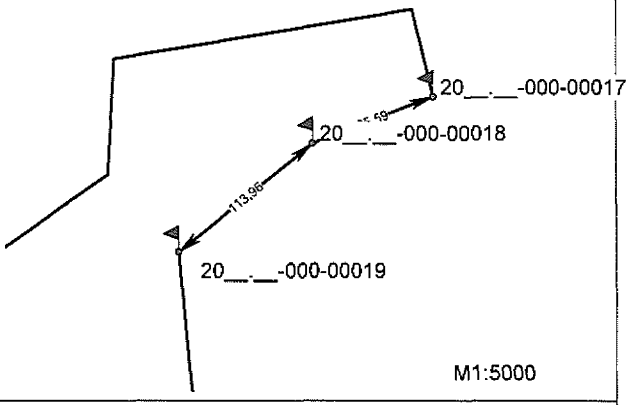
19	20__.__-000-00019	Межовий знак(вид другий - металева труба) закріплений у південно-східній частині межі земельної ділянки на відстані 113,96 та 128,64 метрів від межових знаків №20__.__-000-00018 та №20__.__-000-00020 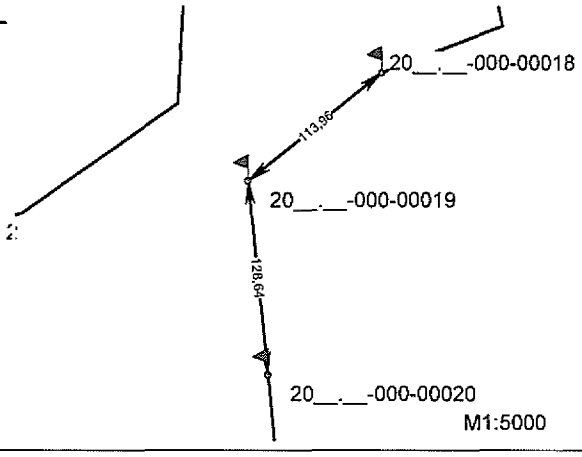
20	20__.__-000-00020	Межовий знак(вид другий - металева труба) закріплений у південно-східній частині межі земельної ділянки на відстані 128,64 та 179,45 метрів від межових знаків №20__.__-000-00019 та №20__.__-000-00021 

№ з/п	Номер знака	Абрис та опис місцезнаходження межового знака
21	20__.__-000-00021	Межовий знак(вид другий - металева труба) закріплений у південно-східній частині межі земельної ділянки на відстані 179,45 та 124,22 метрів від межових знаків №20__.__-000-00020 та №20__.__-000-00022 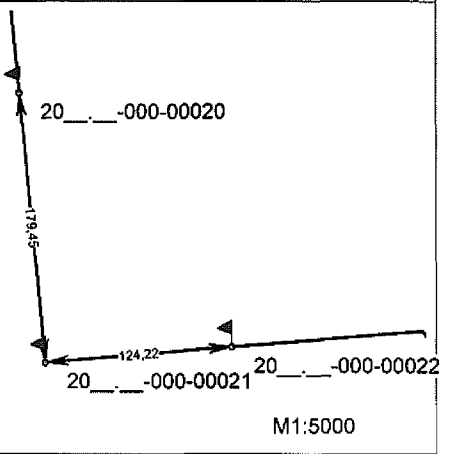
22	20__.__-000-00022	Межовий знак(вид другий - металева труба) закріплений у південно-східній частині межі земельної ділянки на відстані 124,22 та 126,09 метрів від межових знаків №20__.__-000-00021 та №20__.__-000-00023 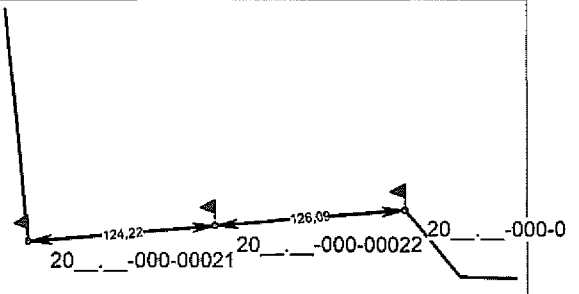
23	20__.__-000-00023	Межовий знак(вид другий - металева труба) закріплений у південно-східній частині межі земельної ділянки на відстані 126,09 та 57,22 метрів від межових знаків №20__.__-000-00022 та №20__.__-000-00024 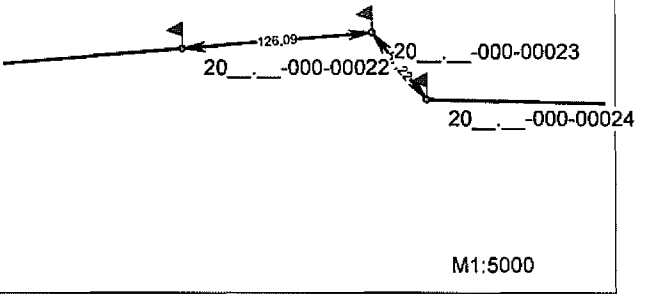
24	20__.__-000-00024	Межовий знак(вид другий - металева труба) закріплений у південно-східній частині межі земельної ділянки на відстані 57,22 та 133,23 метрів від межових знаків №20__.__-000-00023 та №20__.__-000-00025 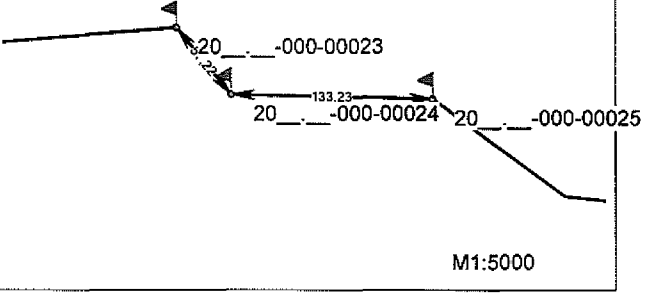

№ з/п	Номер знака	Абрис та опис місцезнаходження межового знака
29	20__.__-000-00029	Межовий знак(вид другий - металева труба) закріплений у південно-східній частині межі земельної ділянки на відстані 175,31 та 165,54 метрів від межових знаків №20__.__-000-00028 та №20__.__-000-00030 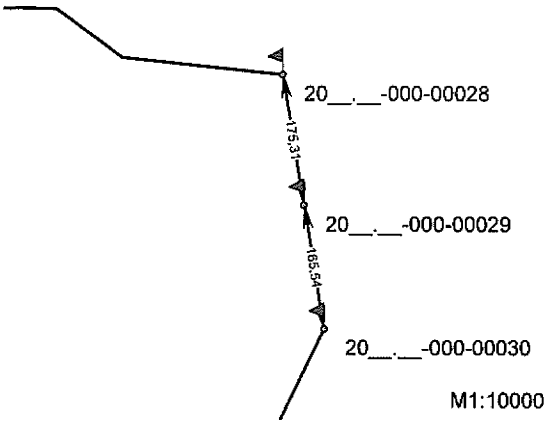
30	20__.__-000-00030	Межовий знак(вид другий - металева труба) закріплений у південно-східній частині межі земельної ділянки на відстані 165,54 та 164,02 метрів від межових знаків №20__.__-000-00029 та №20__.__-000-00031 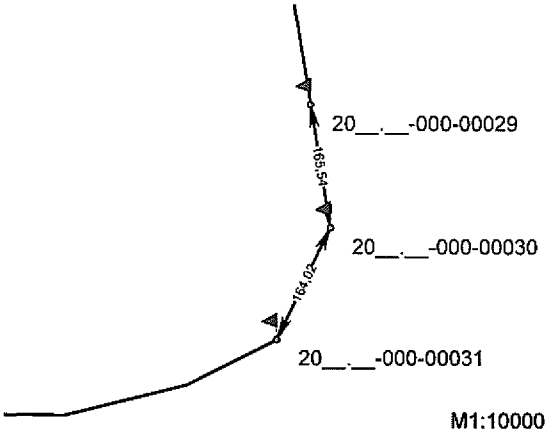
31	20__.__-000-00031	Межовий знак(вид другий - металева труба) закріплений у південно-східній частині межі земельної ділянки на відстані 164,02 та 133,28 метрів від межових знаків №20__.__-000-00030 та №20__.__-000-00032 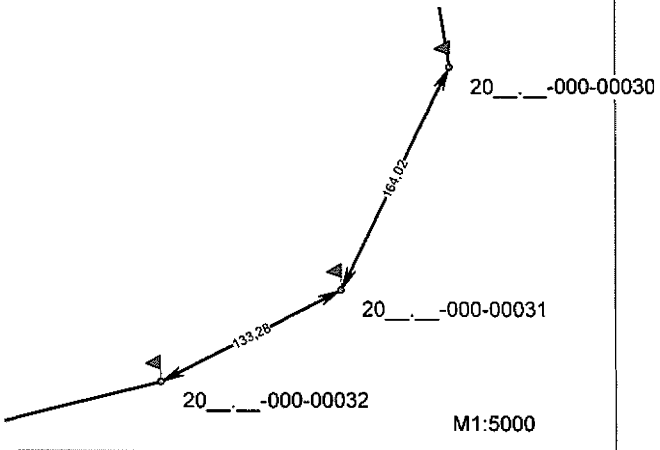
32	20__.__-000-00032	Межовий знак(вид другий - металева труба) закріплений у південно-східній частині межі земельної ділянки на відстані 133,28 та 167,29 метрів від межових знаків №20__.__-000-00031 та №20__.__-000-00033 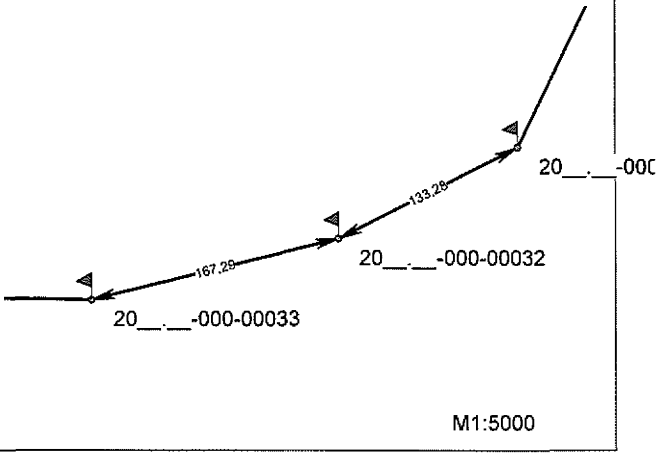

№ з/п	Номер знака	Абрис та опис місцезнаходження межового знака
37	20__.__-000-00037	Межовий знак(вид другий - металева труба) закріплений у південній частині межі земельної ділянки на відстані 106,77 та 197,74 метрів від межових знаків №20__.__-000-00036 та №20__.__-000-00038 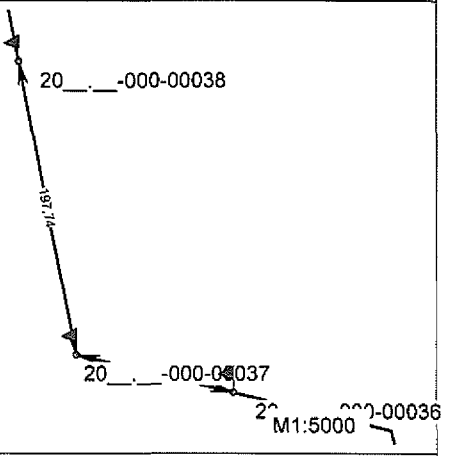
38	20__.__-000-00038	Межовий знак(вид другий - металева труба) закріплений у південно-східній частині межі земельної ділянки на відстані 197,74 та 165,83 метрів від межових знаків №20__.__-000-00037 та №20__.__-000-00039 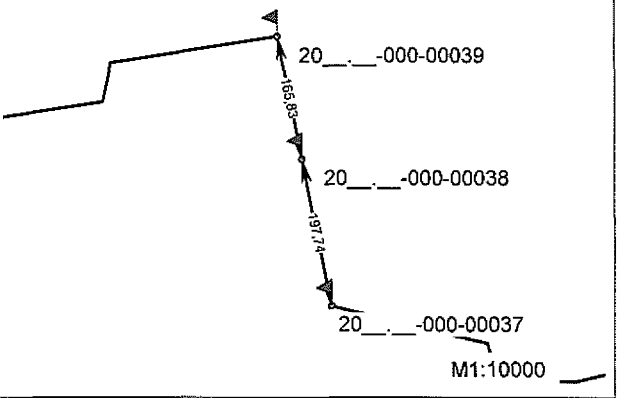
39	20__.__-000-00039	Межовий знак(вид другий - металева труба) закріплений у південно-східній частині межі земельної ділянки на відстані 165,83 та 115,65 метрів від межових знаків №20__.__-000-00038 та №20__.__-000-00040 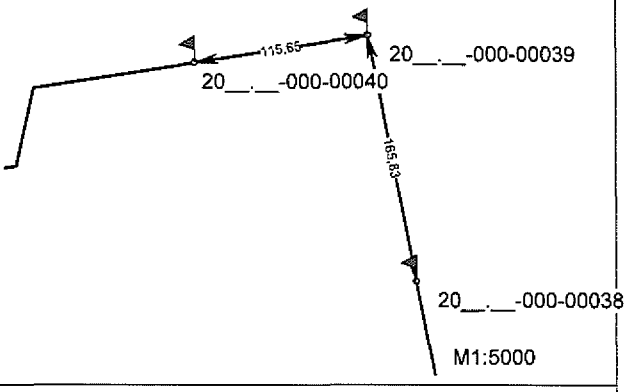
40	20__.__-000-00040	Межовий знак(вид другий - металева труба) закріплений у південній частині межі земельної ділянки на відстані 115,65 та 108,19 метрів від межових знаків №20__.__-000-00039 та №20__.__-000-00041 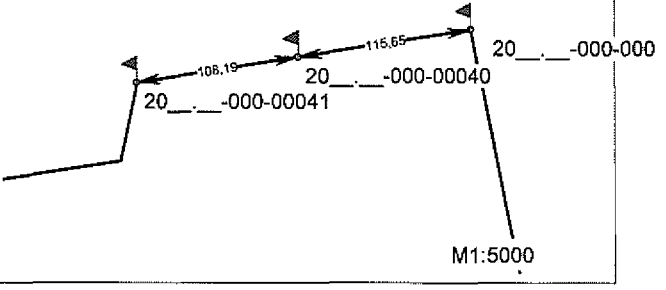

№ з/п	Номер знака	Абрис та опис місцезнаходження межового знака
41	20__.__-000-00041	Межовий знак(вид другий - металева труба) закріплений у південній частині межі земельної ділянки на відстані 108,19 та 52,87 метрів від межових знаків №20__.__-000-00040 та №20__.__-000-00042 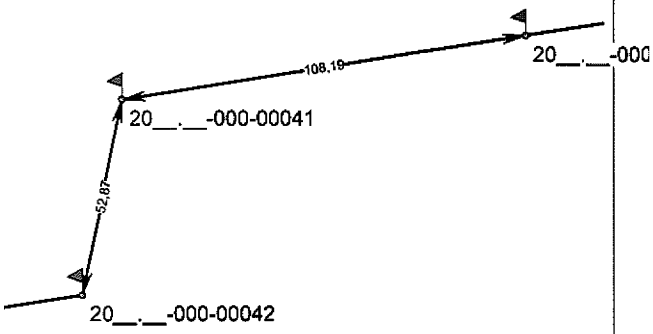 М1:2000
42	20__.__-000-00042	Межовий знак(вид другий - металева труба) закріплений у південній частині межі земельної ділянки на відстані 52,87 та 112,16 метрів від межових знаків №20__.__-000-00041 та №20__.__-000-00043 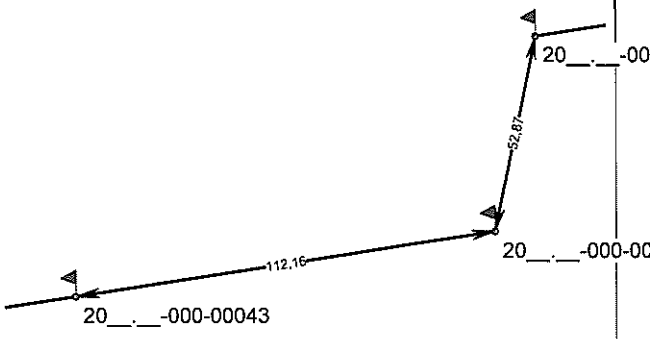 М1:2000
43	20__.__-000-00043	Межовий знак(вид другий - металева труба) закріплений у південній частині межі земельної ділянки на відстані 112,16 та 119,13 метрів від межових знаків №20__.__-000-00042 та №20__.__-000-00044 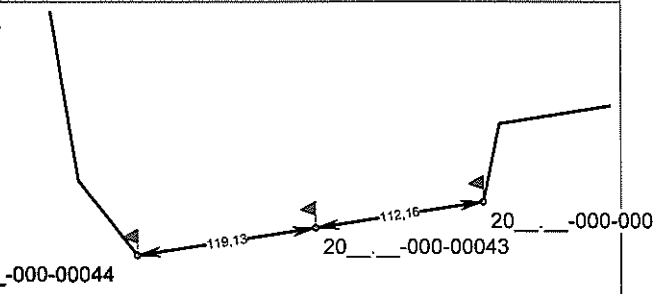 М1:5000
44	20__.__-000-00044	Межовий знак(вид другий - металева труба) закріплений у південно-західній частині межі земельної ділянки на відстані 119,13 та 62,98 метрів від межових знаків №20__.__-000-00043 та №20__.__-000-00045 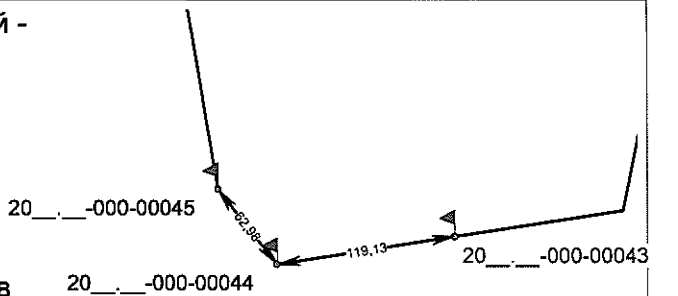 М1:5000

№ з/п	Номер знака	Абрис та опис місцезнаходження межового знака
49	20__.__-000-00049	Межовий знак(вид другий - металева труба) закріплений у південно-західній частині межі земельної ділянки на відстані 132,69 та 131,71 метрів від межових знаків №20__.__-000-00048 та №20__.__-000-00050 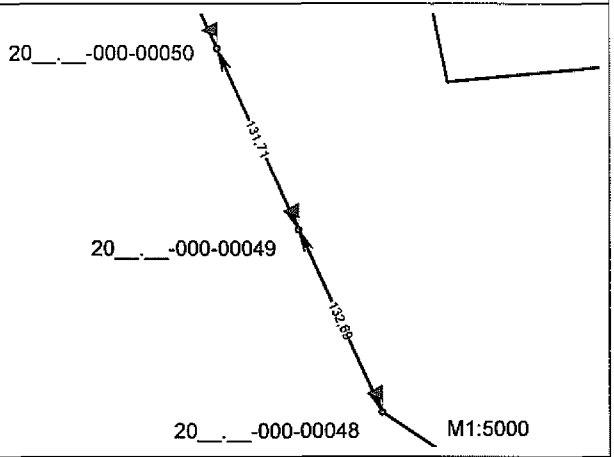
50	20__.__-000-00050	Межовий знак(вид другий - металева труба) закріплений у західній частині межі земельної ділянки на відстані 131,71 та 142,88 метрів від межових знаків №20__.__-000-00049 та №20__.__-000-00051 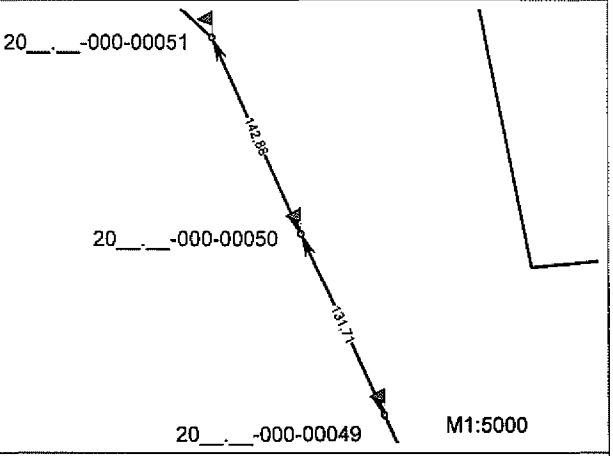
51	20__.__-000-00051	Межовий знак(вид другий - металева труба) закріплений у західній частині межі земельної ділянки на відстані 142,88 та 183,04 метрів від межових знаків №20__.__-000-00050 та №20__.__-000-00052 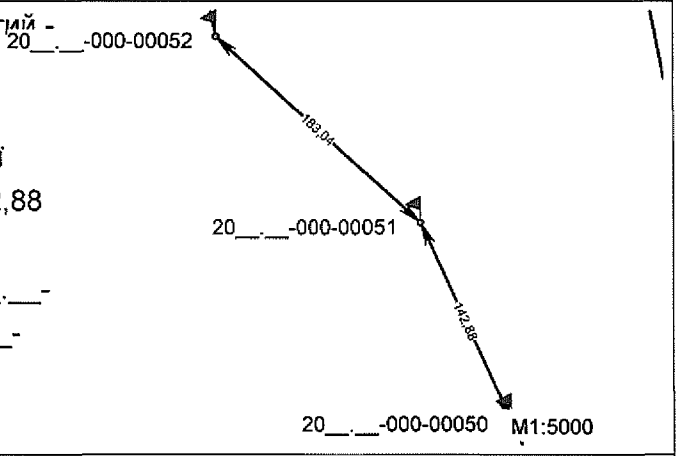
52	20__.__-000-00052	Межовий знак(вид другий - металева труба) закріплений у західній частині межі земельної ділянки на відстані 183,04 та 174,04 метрів від межових знаків №20__.__-000-00051 та №20__.__-000-00053 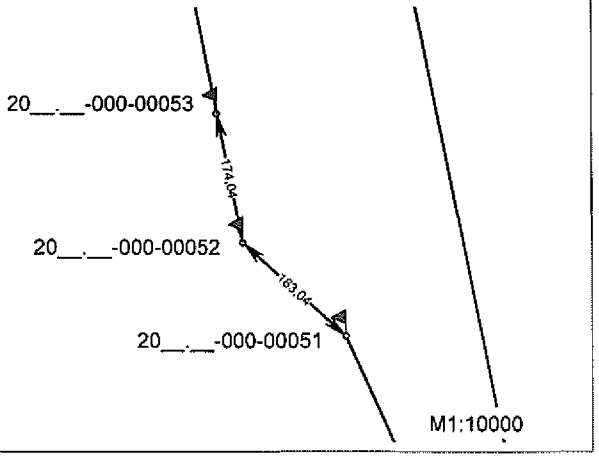

№ з/п	Номер знака	Абрис та опис місцезнаходження межового знака
57	20__.__-000-00057	Межовий знак(вид другий - металева труба) закріплений у північно-західній частині межі земельної ділянки на відстані 119,86 та 94,60 метрів від межових знаків №20__.__-000-00056 та №20__.__-000-00058 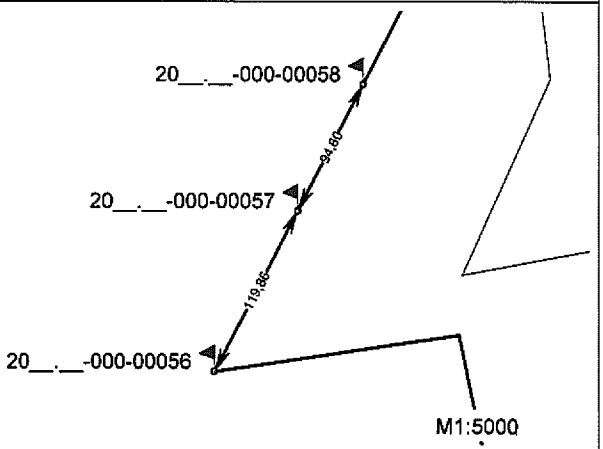
58	20__.__-000-00058	Межовий знак(вид другий - металева труба) закріплений у північно-західній частині межі земельної ділянки на відстані 94,60 та 176,65 метрів від межових знаків №20__.__-000-00057 та №20__.__-000-00059 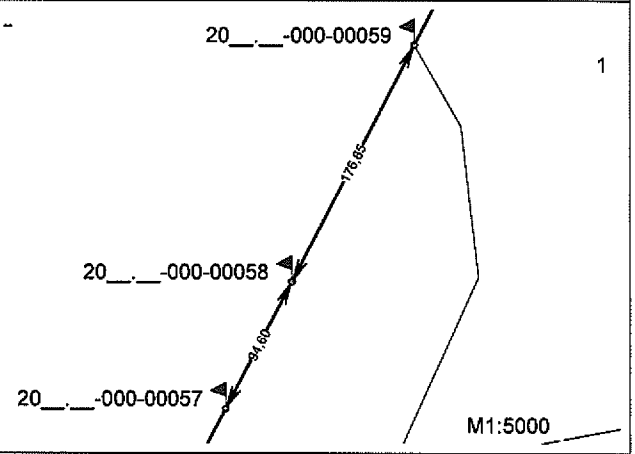
59	20__.__-000-00059	Межовий знак(вид другий - металева труба) закріплений у північно-західній частині межі земельної ділянки на відстані 176,65 та 64,52 метрів від межових знаків №20__.__-000-00058 та №20__.__-000-00060 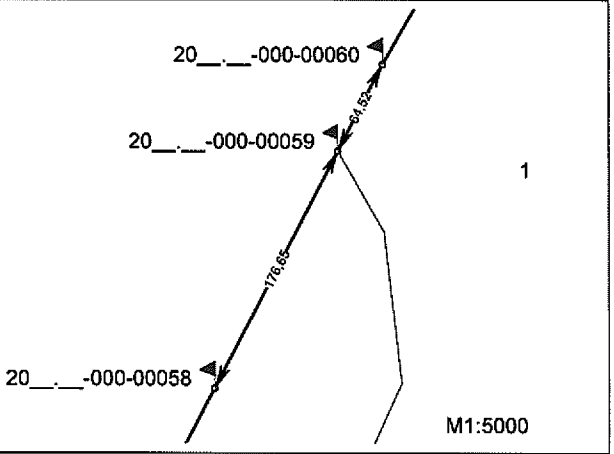
60	20__.__-000-00060	Межовий знак(вид другий - металева труба) закріплений у північно-західній частині межі земельної ділянки на відстані 64,52 та 107,69 метрів від межових знаків №20__.__-000-00059 та №20__.__-000-00061 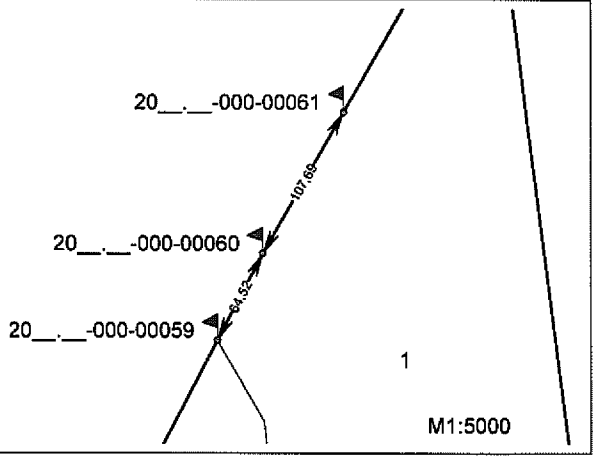

№ з/п	Номер знака	Абрис та опис місцезнаходження межового знака
61	20__.__-000-00061	Межовий знак(вид другий - металева труба) закріплений у північно-західній частині межі земельної ділянки на відстані 107,69 та 123,24 метрів від межових знаків №20__.__-000-00060 та №20__.__-000-00001 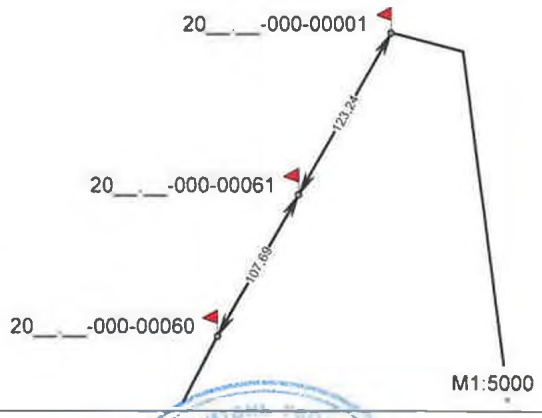

Здав _____ Монько О.П.
(підпис) (ініціали та прізвище)

Начальник Головного управління Держгеокадастру у Чернігівській області _____ О.М. Старченко
(підпис) (ініціали та прізвище)

Кроки межового знака №20__.__-000-00001 Кадастровий номер земельної ділянки: 7422486000:00:000: Виконавець робіт: ТОВ "КИЇВЗЕМ"	
Межовий знак(вид другий - металева труба) закріплений у північно-західній частині межі земельної ділянки на відстані 123,24 та 48,67 метрів від межових знаків №20__.__-000-00061 та №20__.__-000-00002	Опис місцезнаходження
Видимість на межові знаки №20__.__-000-00061 та №20__.__-000-00002 добра	Видимість на суміжні межові знаки

Кроки межового знака №20__.__-000-00002 Кадастровий номер земельної ділянки: 7422486000:00:000: Виконавець робіт: ТОВ "КИЇВЗЕМ"	
Межовий знак(вид другий - металева труба) закріплений у північно-західній частині межі земельної ділянки на відстані 48,67 та 129,06 метрів від межових знаків №20__.__-000-00001 та №20__.__-000-00003	Опис місцезнаходження
Видимість на межові знаки №20__.__-000-00001 та №20__.__-000-00003 добра	Видимість на суміжні межові знаки

Кроки межового знака №20__.__-000-00003 Кадастровий номер земельної ділянки: 7422486000:00:000: Виконавець робіт: ТОВ "КИЇВЗЕМ"	
Межовий знак(вид другий - металева труба) закріплений у північно-західній частині межі земельної ділянки на відстані 129,06 та 176,62 метрів від межових знаків №20__.__-000-00002 та №20__.__-000-00004	Опис місцезнаходження
Видимість на межові знаки №20__.__-000-00002 та №20__.__-000-00004 добра	Видимість на суміжні межові знаки

Кроки межового знака №20__.__-000-00004 Кадастровий номер земельної ділянки: 7422486000:00:000: Виконавець робіт: ТОВ "КИЇВЗЕМ"	
Межовий знак(вид другий - металева труба) закріплений у північно-західній частині межі земельної ділянки на відстані 176,62 та 162,11 метрів від межових знаків №20__.__-000-00003 та №20__.__-000-00005	Опис місцезнаходження
Видимість на межові знаки №20__.__-000-00003 та №20__.__-000-00005 добра	Видимість на суміжні межові знаки

Склав _____ Монько О.П.
(підпис) (ініціали та прізвище)

Кроки межового знака №20__.__-000-00005 Кадастровий номер земельної ділянки: 7422486000:00:000: Виконавець робіт: ТОВ "КИЇВЗЕМ"	
Межовий знак(вид другий - металева труба) закріплений у північно-західній частині межі земельної ділянки на відстані 162,11 та 62,45 метрів від межових знаків №20__.__-000-00004 та №20__.__-000-00006	Опис місцезнаходження
Видимість на межові знаки №20__.__-000-00004 та №20__.__-000-00006 добра	Видимість на суміжні межові знаки

Кроки межового знака №20__.__-000-00006 Кадастровий номер земельної ділянки: 7422486000:00:000: Виконавець робіт: ТОВ "КИЇВЗЕМ"	
Межовий знак(вид другий - металева труба) закріплений у північно-західній частині межі земельної ділянки на відстані 62,45 та 173,33 метрів від межових знаків №20__.__-000-00005 та №20__.__-000-00007	Опис місцезнаходження
Видимість на межові знаки №20__.__-000-00005 та №20__.__-000-00007 добра	Видимість на суміжні межові знаки

Кроки межового знака №20__.__-000-00007 Кадастровий номер земельної ділянки: 7422486000:00:000: Виконавець робіт: ТОВ "КИЇВЗЕМ"	
Межовий знак(вид другий - металева труба) закріплений у північно-західній частині межі земельної ділянки на відстані 173,33 та 165, 64 метрів від межових знаків №20__.__-000-00006 та №20__.__-000-00008	Опис місцезнаходження
Видимість на межові знаки №20__.__-000-00006 та №20__.__-000-00008 добра	Видимість на суміжні межові знаки

Кроки межового знака №20__.__-000-00008 Кадастровий номер земельної ділянки: 7422486000:00:000: Виконавець робіт: ТОВ "КИЇВЗЕМ"	
Межовий знак(вид другий - металева труба) закріплений у північно-західній частині межі земельної ділянки на відстані 165,64 та 195, 25 метрів від межових знаків №20__.__-000-00007 та №20__.__-000-00009	Опис місцезнаходження
Видимість на межові знаки №20__.__-000-00007 та №20__.__-000-00009 добра	Видимість на суміжні межові знаки

Склав _____ Монько О.П.
(підпис) (ініціали та прізвище)

Кроки межового знака №20__.__-000-00013 Кадастровий номер земельної ділянки: 7422486000:00:000: Виконавець робіт: ТОВ "КИЇВЗЕМ"	
Межовий знак(вид другий - металева труба) закріплений у південній частині межі земельної ділянки на відстані 26,70 та 126, 46 метрів від межових знаків №20__.__-000-00012 та №20__.__-000-00014	Опис місцезнаходження
Видимість на межові знаки №20__.__-000-00012 та №20__.__-000-00014 добра	Видимість на суміжні межові знаки

Кроки межового знака №20__.__-000-00014 Кадастровий номер земельної ділянки: 7422486000:00:000: Виконавець робіт: ТОВ "КИЇВЗЕМ"	
Межовий знак(вид другий - металева труба) закріплений у південно-східній частині межі земельної ділянки на відстані 126,46 та 76,60 метрів від межових знаків №20__.__-000-00013 та №20__.__-000-00015	Опис місцезнаходження
Видимість на межові знаки №20__.__-000-00013 та №20__.__-000-00015 добра	Видимість на суміжні межові знаки

Кроки межового знака №20__.__-000-00015 Кадастровий номер земельної ділянки: 7422486000:00:000: Виконавець робіт: ТОВ "КИЇВЗЕМ"	
Межовий знак(вид другий - металева труба) закріплений у східній частині межі земельної ділянки на відстані 76,60 та 199,69 метрів від межових знаків №20__.__-000-00014 та №20__.__-000-00016	Опис місцезнаходження
Видимість на межові знаки №20__.__-000-00014 та №20__.__-000-00016 добра	Видимість на суміжні межові знаки

Кроки межового знака №20__.__-000-00016 Кадастровий номер земельної ділянки: 7422486000:00:000: Виконавець робіт: ТОВ "КИЇВЗЕМ"	
Межовий знак(вид другий - металева труба) закріплений у східній частині межі земельної ділянки на відстані 199,69 та 59,31 метрів від межових знаків №20__.__-000-00015 та №20__.__-000-00017	Опис місцезнаходження
Видимість на межові знаки №20__.__-000-00015 та №20__.__-000-00017 добра	Видимість на суміжні межові знаки

Склав _____ Монько О.П.
(підпис) (ініціали та прізвище)

Кроки межового знака №20__.__-000-00017 Кадастровий номер земельної ділянки: 7422486000:00:000: Виконавець робіт: ТОВ "КИЇВЗЕМ"	
Межовий знак(вид другий - металева труба) закріплений у східній частині межі земельної ділянки на відстані 59,31 та 85,59 метрів від межових знаків №20__.__-000-00016 та №20__.__-000-00018	Опис місцезнаходження
Видимість на межові знаки №20__.__-000-00016 та №20__.__-000-00018 добра	Видимість на суміжні межові знаки

Кроки межового знака №20__.__-000-00018 Кадастровий номер земельної ділянки: 7422486000:00:000: Виконавець робіт: ТОВ "КИЇВЗЕМ"	
Межовий знак(вид другий - металева труба) закріплений у східній частині межі земельної ділянки на відстані 85,59 та 113,96 метрів від межових знаків №20__.__-000-00017 та №20__.__-000-00019	Опис місцезнаходження
Видимість на межові знаки №20__.__-000-00017 та №20__.__-000-00019 добра	Видимість на суміжні межові знаки

Кроки межового знака №20__.__-000-00019 Кадастровий номер земельної ділянки: 7422486000:00:000: Виконавець робіт: ТОВ "КИЇВЗЕМ"	
Межовий знак(вид другий - металева труба) закріплений у південно-східній частині межі земельної ділянки на відстані 113,96 та 128,64 метрів від межових знаків №20__.__-000-00018 та №20__.__-000-00020	Опис місцезнаходження
Видимість на межові знаки №20__.__-000-00018 та №20__.__-000-00020 добра	Видимість на суміжні межові знаки

Кроки межового знака №20__.__-000-00020 Кадастровий номер земельної ділянки: 7422486000:00:000: Виконавець робіт: ТОВ "КИЇВЗЕМ"	
Межовий знак(вид другий - металева труба) закріплений у південно-східній частині межі земельної ділянки на відстані 128,64 та 179,45 метрів від межових знаків №20__.__-000-00019 та №20__.__-000-00021	Опис місцезнаходження
Видимість на межові знаки №20__.__-000-00019 та №20__.__-000-00021 добра	Видимість на суміжні межові знаки

Склав _____ Монько О.П.
(підпис) (ініціали та прізвище)

Кроки межового знака №20__.__-000-00025	
Кадастровий номер земельної ділянки: 7422486000:00:000:	
Виконавець робіт: ТОВ "КИЇВЗЕМ"	
Межовий знак(вид другий - металева труба) закріплений у південно-східній частині межі земельної ділянки на відстані 133,23 та 108,38 метрів від межових знаків №20__.__-000-00024 та №20__.__-000-00026	Опис місцезнаходження
Видимість на межові знаки №20__.__-000-00024 та №20__.__-000-00026 добра	Видимість на суміжні межові знаки

Кроки межового знака №20__.__-000-00026	
Кадастровий номер земельної ділянки: 7422486000:00:000:	
Виконавець робіт: ТОВ "КИЇВЗЕМ"	
Межовий знак(вид другий - металева труба) закріплений у південно-східній частині межі земельної ділянки на відстані 108,38 та 115,12 метрів від межових знаків №20__.__-000-00025 та №20__.__-000-00027	Опис місцезнаходження
Видимість на межові знаки №20__.__-000-00025 та №20__.__-000-00027 добра	Видимість на суміжні межові знаки

Кроки межового знака №20__.__-000-00027	
Кадастровий номер земельної ділянки: 7422486000:00:000:	
Виконавець робіт: ТОВ "КИЇВЗЕМ"	
Межовий знак(вид другий - металева труба) закріплений у південно-східній частині межі земельної ділянки на відстані 115,12 та 98,66 метрів від межових знаків №20__.__-000-00026 та №20__.__-000-00028	Опис місцезнаходження
Видимість на межові знаки №20__.__-000-00026 та №20__.__-000-00028 добра	Видимість на суміжні межові знаки

Кроки межового знака №20__.__-000-00028	
Кадастровий номер земельної ділянки: 7422486000:00:000:	
Виконавець робіт: ТОВ "КИЇВЗЕМ"	
Межовий знак(вид другий - металева труба) закріплений у південно-східній частині межі земельної ділянки на відстані 98,66 та 175,31 метрів від межових знаків №20__.__-000-00027 та №20__.__-000-00029	Опис місцезнаходження
Видимість на межові знаки №20__.__-000-00027 та №20__.__-000-00029 добра	Видимість на суміжні межові знаки

Склав _____ Монько О.П.
(підпис) (ініціали та прізвище)

Кроки межового знака №20__.__-000-00033 Кадастровий номер земельної ділянки: 7422486000:00:000: Виконавець робіт: ТОВ "КИЇВЗЕМ"	
Межовий знак(вид другий - металева труба) закріплений у південно-східній частині межі земельної ділянки на відстані 167,29 та 102,14 метрів від межових знаків №20__.__-000-00032 та №20__.__-000-00034	Опис місцезнаходження
Видимість на межові знаки №20__.__-000-00032 та №20__.__-000-00034 добра	Видимість на суміжні межові знаки

Кроки межового знака №20__.__-000-00034 Кадастровий номер земельної ділянки: 7422486000:00:000: Виконавець робіт: ТОВ "КИЇВЗЕМ"	
Межовий знак(вид другий - металева труба) закріплений у південно-східній частині межі земельної ділянки на відстані 102,14 та 50,38 метрів від межових знаків №20__.__-000-00033 та №20__.__-000-00035	Опис місцезнаходження
Видимість на межові знаки №20__.__-000-00033 та №20__.__-000-00035 добра	Видимість на суміжні межові знаки

Кроки межового знака №20__.__-000-00035 Кадастровий номер земельної ділянки: 7422486000:00:000: Виконавець робіт: ТОВ "КИЇВЗЕМ"	
Межовий знак(вид другий - металева труба) закріплений у південно-східній частині межі земельної ділянки на відстані 50,38 та 106,82 метрів від межових знаків №20__.__-000-00034 та №20__.__-000-00036	Опис місцезнаходження
Видимість на межові знаки №20__.__-000-00034 та №20__.__-000-00036 добра	Видимість на суміжні межові знаки

Кроки межового знака №20__.__-000-00036 Кадастровий номер земельної ділянки: 7422486000:00:000: Виконавець робіт: ТОВ "КИЇВЗЕМ"	
Межовий знак(вид другий - металева труба) закріплений у південно-східній частині межі земельної ділянки на відстані 106,82 та 106,77 метрів від межових знаків №20__.__-000-00035 та №20__.__-000-00037	Опис місцезнаходження
Видимість на межові знаки №20__.__-000-00035 та №20__.__-000-00037 добра	Видимість на суміжні межові знаки

Склав _____ Монько О.П.
(підпис) (ініціали та прізвище)

Кроки межового знака №20__.__-000-00037	
Кадастровий номер земельної ділянки: 7422486000:00:000:	
Виконавець робіт: ТОВ "КИЇВЗЕМ"	
Межовий знак(вид другий - металева труба) закріплений у південній частині межі земельної ділянки на відстані 106,77 та 197,74 метрів від межових знаків №20__.__-000-00036 та №20__.__-000-00038	Опис місцезнаходження
Видимість на межові знаки №20__.__-000-00036 та №20__.__-000-00038 добра	Видимість на суміжні межові знаки

Кроки межового знака №20__.__-000-00038	
Кадастровий номер земельної ділянки: 7422486000:00:000:	
Виконавець робіт: ТОВ "КИЇВЗЕМ"	
Межовий знак(вид другий - металева труба) закріплений у південно-східній частині межі земельної ділянки на відстані 197,74 та 165,83 метрів від межових знаків №20__.__-000-00037 та №20__.__-000-00039	Опис місцезнаходження
Видимість на межові знаки №20__.__-000-00037 та №20__.__-000-00039 добра	Видимість на суміжні межові знаки

Кроки межового знака №20__.__-000-00039	
Кадастровий номер земельної ділянки: 7422486000:00:000:	
Виконавець робіт: ТОВ "КИЇВЗЕМ"	
Межовий знак(вид другий - металева труба) закріплений у південно-східній частині межі земельної ділянки на відстані 165,83 та 115,65 метрів від межових знаків №20__.__-000-00038 та №20__.__-000-00040	Опис місцезнаходження
Видимість на межові знаки №20__.__-000-00038 та №20__.__-000-00040 добра	Видимість на суміжні межові знаки

Кроки межового знака №20__.__-000-00040	
Кадастровий номер земельної ділянки: 7422486000:00:000:	
Виконавець робіт: ТОВ "КИЇВЗЕМ"	
Межовий знак(вид другий - металева труба) закріплений у південній частині межі земельної ділянки на відстані 115,65 та 108,19 метрів від межових знаків №20__.__-000-00039 та №20__.__-000-00041	Опис місцезнаходження
Видимість на межові знаки №20__.__-000-00039 та №20__.__-000-00041 добра	Видимість на суміжні межові знаки

Склав _____ Монько О.П.

(підпис) (ініціали та прізвище)

Кроки межового знака №20__.__-000-00045	
Кадастровий номер земельної ділянки: 7422486000:00:000:	
Виконавець робіт: ТОВ "КИЇВЗЕМ"	
Межовий знак(вид другий - металева труба) закріплений у південно-західній частині межі земельної ділянки на відстані 62,98 та 145,47 метрів від межових знаків №20__.__-000-00044 та №20__.__-000-00046	Опис місцезнаходження
Видимість на межові знаки №20__.__-000-00044 та №20__.__-000-00046 добра	Видимість на суміжні межові знаки

Кроки межового знака №20__.__-000-00046	
Кадастровий номер земельної ділянки: 7422486000:00:000:	
Виконавець робіт: ТОВ "КИЇВЗЕМ"	
Межовий знак(вид другий - металева труба) закріплений у південно-західній частині межі земельної ділянки на відстані 145, 47 та 146,32 метрів від межових знаків №20__.__-000-00045 та №20__.__-000-00047	Опис місцезнаходження
Видимість на межові знаки №20__.__-000-00045 та №20__.__-000-00047 добра	Видимість на суміжні межові знаки

Кроки межового знака №20__.__-000-00047	
Кадастровий номер земельної ділянки: 7422486000:00:000:	
Виконавець робіт: ТОВ "КИЇВЗЕМ"	
Межовий знак(вид другий - металева труба) закріплений у південно-західній частині межі земельної ділянки на відстані 146, 32 та 95,48 метрів від межових знаків №20__.__-000-00046 та №20__.__-000-00048	Опис місцезнаходження
Видимість на межові знаки №20__.__-000-00046 та №20__.__-000-00048 добра	Видимість на суміжні межові знаки

Кроки межового знака №20__.__-000-00048	
Кадастровий номер земельної ділянки: 7422486000:00:000:	
Виконавець робіт: ТОВ "КИЇВЗЕМ"	
Межовий знак(вид другий - металева труба) закріплений у південно-західній частині межі земельної ділянки на відстані 95,48 та 132,69 метрів від межових знаків №20__.__-000-00047 та №20__.__-000-00049	Опис місцезнаходження
Видимість на межові знаки №20__.__-000-00047 та №20__.__-000-00049 добра	Видимість на суміжні межові знаки

Склав _____ Монько О.П.
(підпис) (ініціали та прізвище)

Кроки межового знака №20__.__-000-00053 Кадастровий номер земельної ділянки: 7422486000:00:000: Виконавець робіт: ТОВ "КИЇВЗЕМ"	
Межовий знак(вид другий - металева труба) закріплений у північно-західній частині межі земельної ділянки на відстані 174,04 та 132, 03 метрів від межових знаків №20__.__-000-00052 та №20__.__-000-00054	Опис місцезнаходження
Видимість на межові знаки №20__.__-000-00052 та №20__.__-000-00054 добра	Видимість на суміжні межові знаки

Кроки межового знака №20__.__-000-00054 Кадастровий номер земельної ділянки: 7422486000:00:000: Виконавець робіт: ТОВ "КИЇВЗЕМ"	
Межовий знак(вид другий - металева труба) закріплений у північно-західній частині межі земельної ділянки на відстані 132,03 та 100, 06 метрів від межових знаків №20__.__-000-00053 та №20__.__-000-00055	Опис місцезнаходження
Видимість на межові знаки №20__.__-000-00053 та №20__.__-000-00055 добра	Видимість на суміжні межові знаки

Кроки межового знака №20__.__-000-00055 Кадастровий номер земельної ділянки: 7422486000:00:000: Виконавець робіт: ТОВ "КИЇВЗЕМ"	
Межовий знак(вид другий - металева труба) закріплений у північно-західній частині межі земельної ділянки на відстані 100,06 та 163, 86 метрів від межових знаків №20__.__-000-00054 та №20__.__-000-00056	Опис місцезнаходження
Видимість на межові знаки №20__.__-000-00054 та №20__.__-000-00056 добра	Видимість на суміжні межові знаки

Кроки межового знака №20__.__-000-00056 Кадастровий номер земельної ділянки: 7422486000:00:000: Виконавець робіт: ТОВ "КИЇВЗЕМ"	
Межовий знак(вид другий - металева труба) закріплений у північно-західній частині межі земельної ділянки на відстані 163,86 та 119, 86 метрів від межових знаків №20__.__-000-00055 та №20__.__-000-00057	Опис місцезнаходження
Видимість на межові знаки №20__.__-000-00055 та №20__.__-000-00057 добра	Видимість на суміжні межові знаки

Склав _____ Монько О.П.
(підпис) (ініціали та прізвище)

Кроки межового знака №20__.__-000-00057	
Кадастровий номер земельної ділянки: 7422486000:00:000:	
Виконавець робіт: ТОВ "КИЇВЗЕМ"	
Межовий знак(вид другий - металева труба) закріплений у північно-західній частині межі земельної ділянки на відстані 119,86 та 94,60 метрів від межових знаків №20__.__-000-00056 та №20__.__-000-00058	Опис місцезнаходження
Видимість на межові знаки №20__.__-000-00056 та №20__.__-000-00058 добра	Видимість на суміжні межові знаки

Кроки межового знака №20__.__-000-00058	
Кадастровий номер земельної ділянки: 7422486000:00:000:	
Виконавець робіт: ТОВ "КИЇВЗЕМ"	
Межовий знак(вид другий - металева труба) закріплений у північно-західній частині межі земельної ділянки на відстані 94,60 та 176,65 метрів від межових знаків №20__.__-000-00057 та №20__.__-000-00059	Опис місцезнаходження
Видимість на межові знаки №20__.__-000-00057 та №20__.__-000-00059 добра	Видимість на суміжні межові знаки

Кроки межового знака №20__.__-000-00059	
Кадастровий номер земельної ділянки: 7422486000:00:000:	
Виконавець робіт: ТОВ "КИЇВЗЕМ"	
Межовий знак(вид другий - металева труба) закріплений у північно-західній частині межі земельної ділянки на відстані 176,65 та 64,52 метрів від межових знаків №20__.__-000-00058 та №20__.__-000-00060	Опис місцезнаходження
Видимість на межові знаки №20__.__-000-00058 та №20__.__-000-00060 добра	Видимість на суміжні межові знаки

Кроки межового знака №20__.__-000-00060	
Кадастровий номер земельної ділянки: 7422486000:00:000:	
Виконавець робіт: ТОВ "КИЇВЗЕМ"	
Межовий знак(вид другий - металева труба) закріплений у північно-західній частині межі земельної ділянки на відстані 64,52 та 107,69 метрів від межових знаків №20__.__-000-00059 та №20__.__-000-00061	Опис місцезнаходження
Видимість на межові знаки №20__.__-000-00059 та №20__.__-000-00061 добра	Видимість на суміжні межові знаки

Склав _____ Монько О.П.

(підпис) (ініціали та прізвище)

Кроки межового знака №20__.__-000-00061	
Кадастровий номер земельної ділянки: 7422486000:00:000:	
Виконавець робіт: ТОВ "КИЇВЗЕМ"	
Межовий знак(вид другий - металева труба) закріплений у північно-західній частині межі земельної ділянки на відстані 107,69 та 123, 24 метрів від межових знаків №20__.__-000-00060 та №20__.__-000-00001	Опис місцезнаходження
Видимість на межові знаки №20__.__-000-00060 та №20__.__-000-00001 добра	Видимість на суміжні межові знаки

Склав _____ Монько О.П.

(підпис) (ініціали та прізвище)

А К Т
прийому-передачі межових знаків на зберігання

Охрамієвицька сільська рада "___"_____20__р.
(назва населеного пункту)

Ми, що нижче підписалися:

1. Виконавець - представник ТОВ "КИЇВЗЕМ" - О.П. Монько

2. Землекористувач — Головне управління Держгеокадастру у Чернігівській області

склали цей акт про таке:

1. Межі земельної ділянки з кадастровим номером . яка знаходиться на території Охрамієвицької сільської ради Корюківського району Чернігівської області площею 333.9196 га. що інвентаризується, закріпленні в натурі (на місцевості) межовими знаками встановленого зразка у кількості 87 шт. Схема прив`язки межових знаків до об`єктів і контурів місцевості/абриси(кроки) додається.

2. Власник земельної ділянки претензій щодо меж та конфігурації земельної ділянки не має.

3. Власниками суміжних земельних ділянок претензій до існуючих меж не заявлено.

4. Межові знаки пред`явлені та передані на зберігання Замовнику, який про адміністративну відповідальність за знищення межових знаків згідно з пунктом "е" частини першої статті 211 Земельного кодексу України та статті 56 Кодексу України про адміністративні правопорушення ознайомлений.

5. Цей акт складений у трьох примірниках, один з яких додається до технічної документації, другий передається виконавцю робіт, третій - землекористувачу земельної ділянки.

Виконавець робіт _____ О.П. Монько
(підпис)

Начальник Головного управління Держгеокадастру у Чернігівській області _____ О.М. Старченко
(підпис)

Власники суміжних земельних ділянок _____ _____
(підпис) (ініціали та прізвище)

СХЕМА

прив'язки межових знаків до об'єктів і контурів місцевості

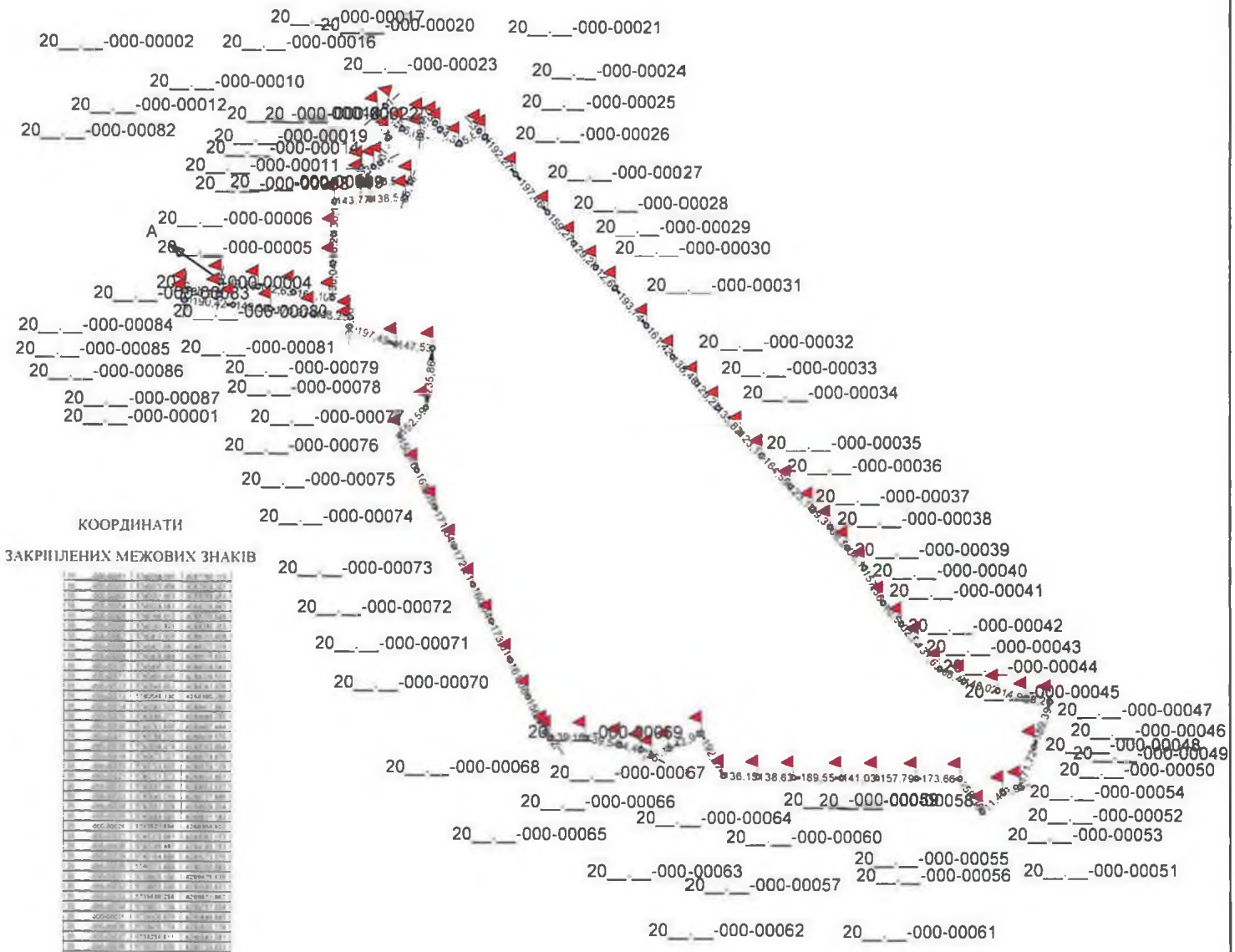

КООРДИНАТИ

ЗАКРІПЛЕНИХ МЕЖОВИХ ЗНАКІВ



Масштаб 1 : 25000

ОПИС МЕЖ

Вкраплені контури:

А(А')	землі загального користування (проїзд)

Схему прив'язки/ абрис склав: Виконавець _____ Монько О.П.

(підпис)

С П И С О К
межових знаків, переданих на зберігання

№ з/п	Номер знака	Абрис та опис місцезнаходження межового знака
1	20__.__-000-00001	Межовий знак(вид другий - металева труба) закріплений у північно-західній частині межі земельної ділянки на відстані 53,58 та 149,78 метрів від межових знаків №20__.__-000-00087 та №20__.__-000-00002 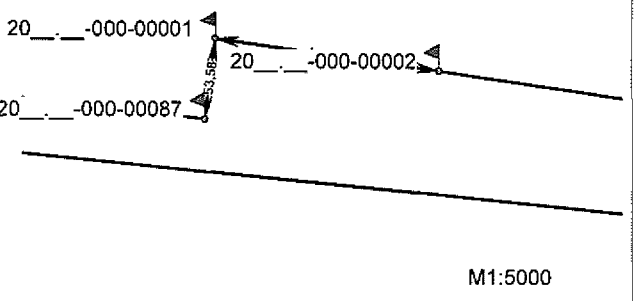 М1:5000
2	20__.__-000-00002	Межовий знак(вид другий - металева труба) закріплений у північно-західній частині межі земельної ділянки на відстані 149,78 та 142,63 метрів від межових знаків №20__.__-000-00001 та №20__.__-000-00003 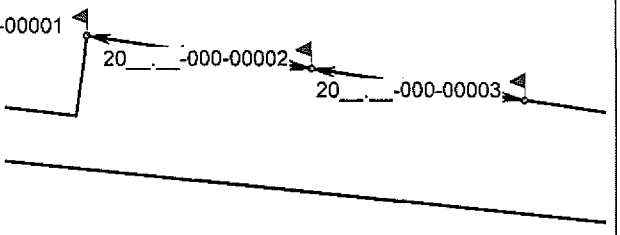 М1:5000
3	20__.__-000-00003	Межовий знак(вид другий - металева труба) закріплений у північно-західній частині межі земельної ділянки на відстані 142,63 та 161,10 метрів від межових знаків №20__.__-000-00002 та №20__.__-000-00004 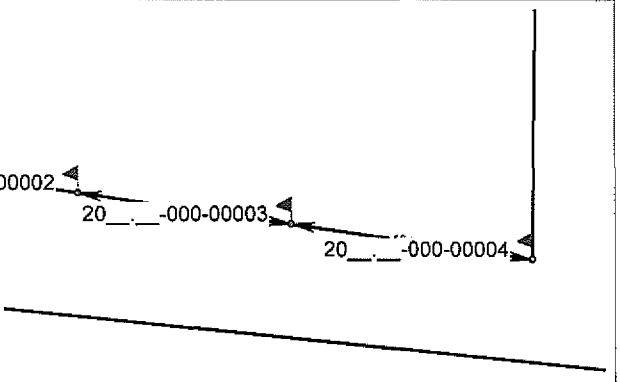 М1:5000
4	20__.__-000-00004	Межовий знак(вид другий - металева труба) закріплений у північно-західній частині межі земельної ділянки на відстані 161,10 та 138,04 метрів від межових знаків №20__.__-000-00003 та №20__.__-000-00005 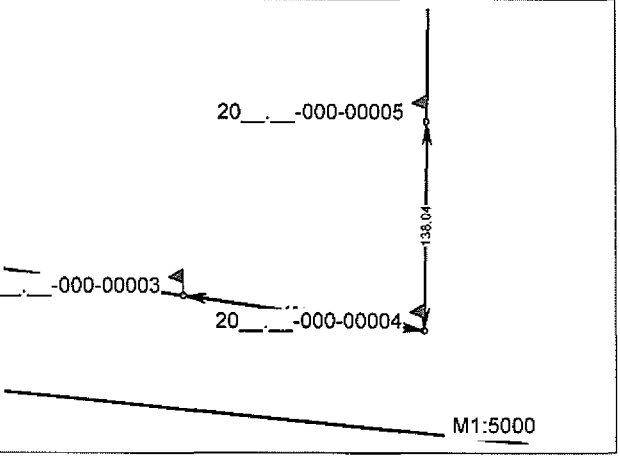 М1:5000

№ з/п	Номер знака	Абрис та опис місцезнаходження межового знака
5	20__.__-000-00005	Межовий знак(вид другий - металева труба) закріплений у північно-західній частині межі земельної ділянки на відстані 138,04 та 116,20 метрів від межових знаків №20__.__-000-00004 та №20__.__-000-00006 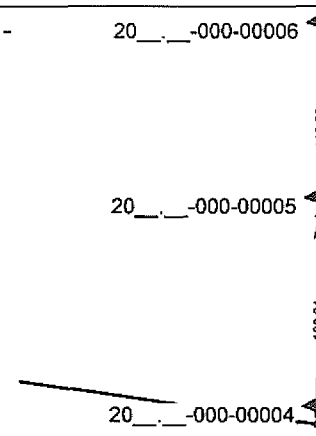
6	20__.__-000-00006	Межовий знак(вид другий - металева труба) закріплений у північно-західній частині межі земельної ділянки на відстані 116,20 та 130,14 метрів від межових знаків №20__.__-000-00005 та №20__.__-000-00007 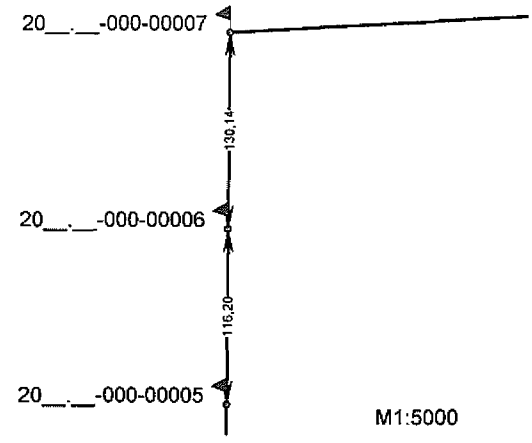
7	20__.__-000-00007	Межовий знак(вид другий - металева труба) закріплений у північно-західній частині межі земельної ділянки на відстані 130,14 та 143,77 метрів від межових знаків №20__.__-000-00006 та №20__.__-000-00008 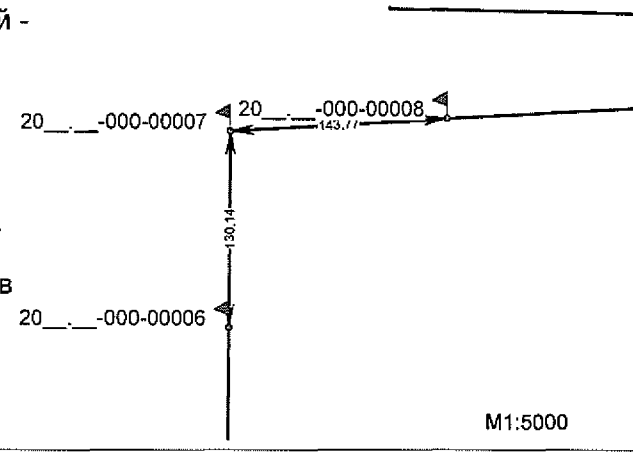
8	20__.__-000-00008	Межовий знак(вид другий - металева труба) закріплений у північно-західній частині межі земельної ділянки на відстані 143,77 та 138,50 метрів від межових знаків №20__.__-000-00007 та №20__.__-000-00009 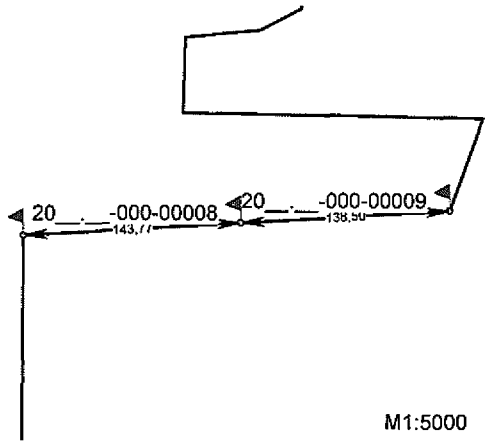

№ з/п	Номер знака	Абрис та опис місцезнаходження межового знака
13	20__.__-000-00013	Межовий знак(вид другий - металева труба) закріплений у північно-західній частині межі земельної ділянки на відстані 49,46 та 31,04 метрів від межових знаків №20__.__-000-00012 та №20__.__-000-00014 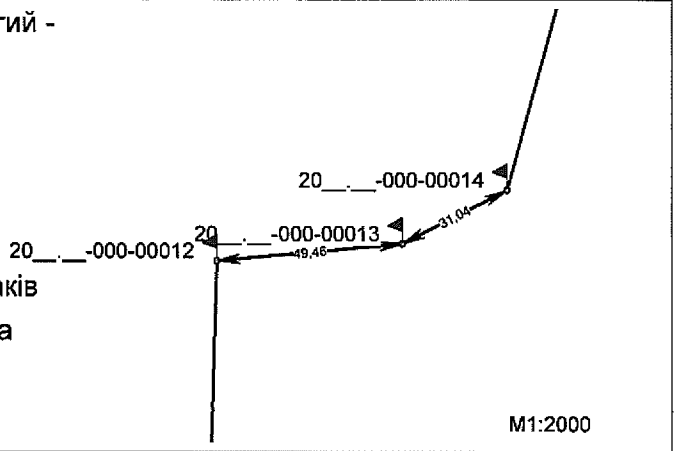
14	20__.__-000-00014	Межовий знак(вид другий - металева труба) закріплений у північно-західній частині межі земельної ділянки на відстані 31,04 та 107,57 метрів від межових знаків №20__.__-000-00013 та №20__.__-000-00015 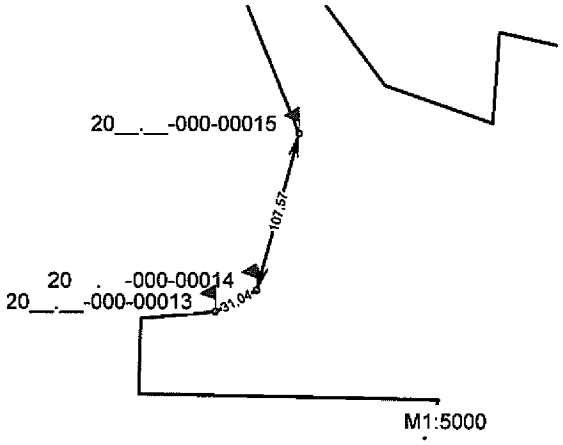
15	20__.__-000-00015	Межовий знак(вид другий - металева труба) закріплений у північно-західній частині межі земельної ділянки на відстані 107,57 та 103,13 метрів від межових знаків №20__.__-000-00014 та №20__.__-000-00016 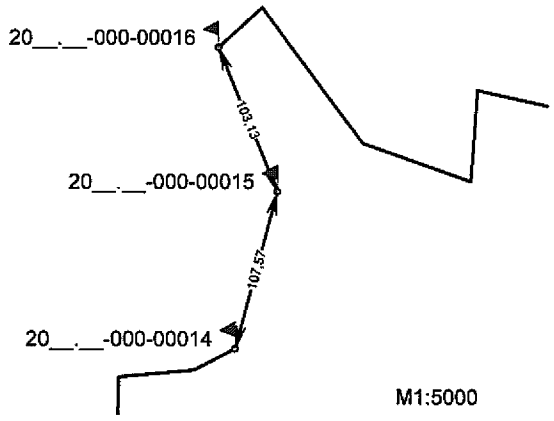
16	20__.__-000-00016	Межовий знак(вид другий - металева труба) закріплений у північно-західній частині межі земельної ділянки на відстані 103,13 та 39,31 метрів від межових знаків №20__.__-000-00015 та №20__.__-000-00017 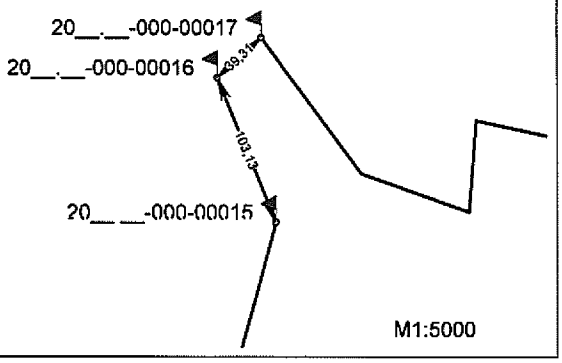

№ з/п	Номер знака	Абрис та опис місцезнаходження межового знака
21	20__.__-000-00021	Межовий знак(вид другий - металева труба) закріплений у північно-західній частині межі земельної ділянки на відстані 55,60 та 31,11 метрів від межових знаків №20__.__-000-00020 та №20__.__-000-00022 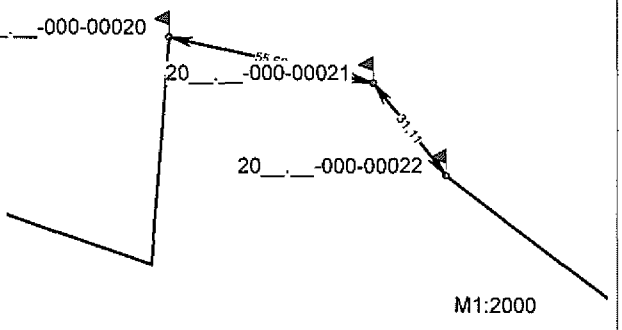
22	20__.__-000-00022	Межовий знак(вид другий - металева труба) закріплений у північно-західній частині межі земельної ділянки на відстані 31,11 та 94,38 метрів від межових знаків №20__.__-000-00021 та №20__.__-000-00023 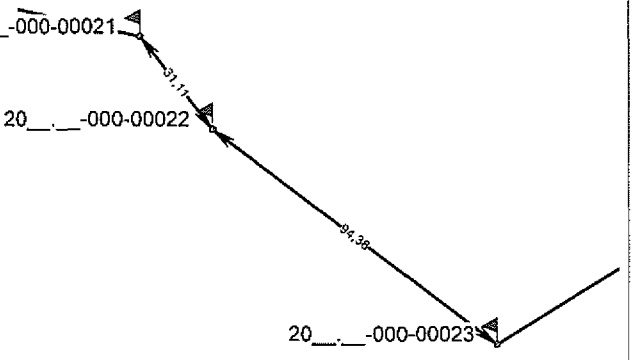
23	20__.__-000-00023	Межовий знак(вид другий - металева труба) закріплений у північно-західній частині межі земельної ділянки на відстані 94,38 та 95,89 метрів від межових знаків №20__.__-000-00022 та №20__.__-000-00024 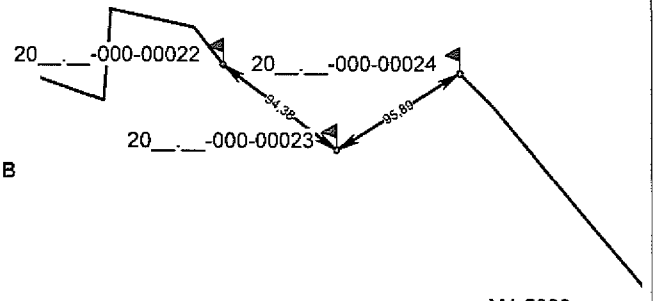
24	20__.__-000-00024	Межовий знак(вид другий - металева труба) закріплений у північно-західній частині межі земельної ділянки на відстані 95,89 та 31,03 метрів від межових знаків №20__.__-000-00023 та №20__.__-000-00025 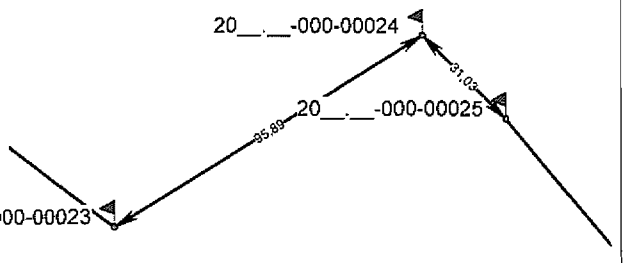

№ з/п	Номер знака	Абрис та опис місцезнаходження межового знака
25	20__.__-000-00025	Межовий знак(вид другий - металева труба) закріплений у північно-західній частині межі земельної ділянки на відстані 31,03 та 192,27 метрів від межових знаків №20__.__-000-00024 та №20__.__-000-00026 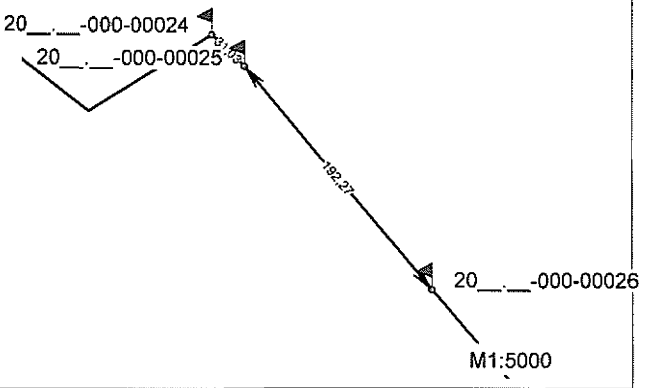
26	20__.__-000-00026	Межовий знак(вид другий - металева труба) закріплений у північній частині межі земельної ділянки на відстані 192,27 та 197,46 метрів від межових знаків №20__.__-000-00025 та №20__.__-000-00027 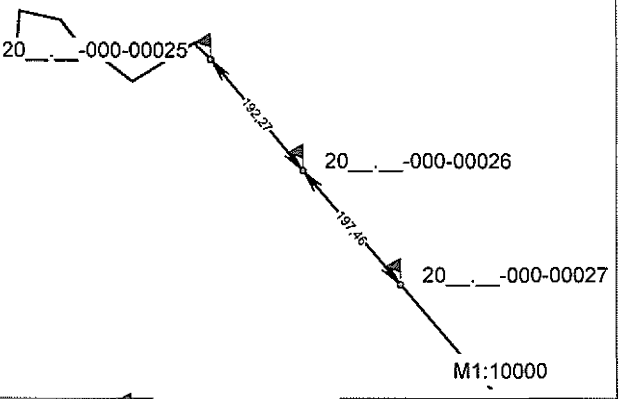
27	20__.__-000-00027	Межовий знак(вид другий - металева труба) закріплений у північній частині межі земельної ділянки на відстані 197,46 та 159,27 метрів від межових знаків №20__.__-000-00026 та №20__.__-000-00028 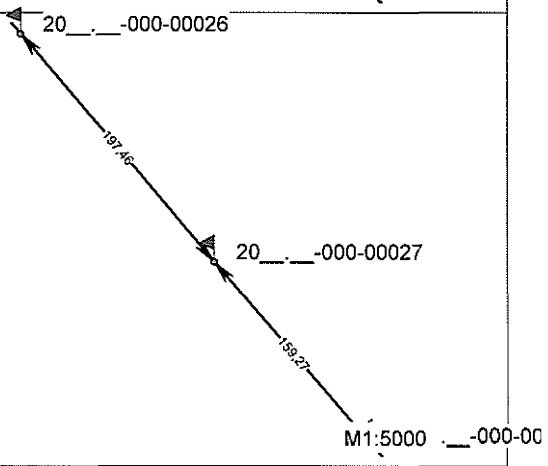
28	20__.__-000-00028	Межовий знак(вид другий - металева труба) закріплений у північній частині межі земельної ділянки на відстані 159,27 та 129,28 метрів від межових знаків №20__.__-000-00027 та №20__.__-000-00029 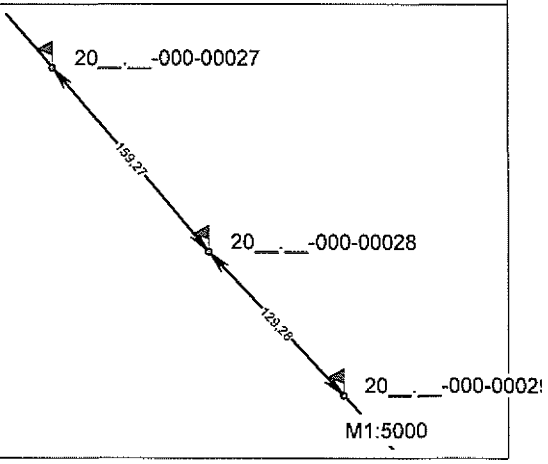

№ з/п	Номер знака	Абрис та опис місцезнаходження межового знака
33	20__.__-000-00033	Межовий знак(вид другий - металева труба) закріплений у північно-східній частині межі земельної ділянки на відстані 138,46 та 129,22 метрів від межових знаків №20__.__-000-00032 та №20__.__-000-00034 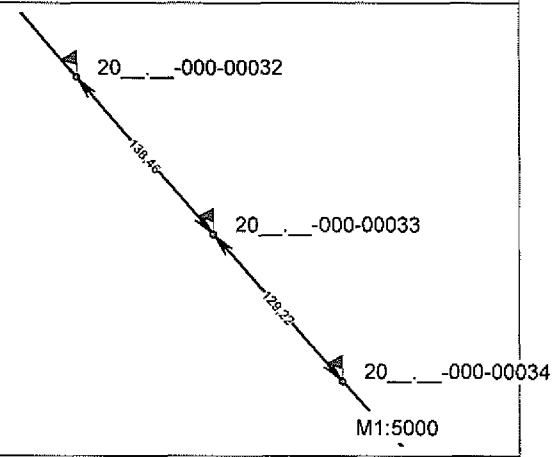
34	20__.__-000-00034	Межовий знак(вид другий - металева труба) закріплений у північно-східній частині межі земельної ділянки на відстані 129,22 та 135,82 метрів від межових знаків №20__.__-000-00033 та №20__.__-000-00035 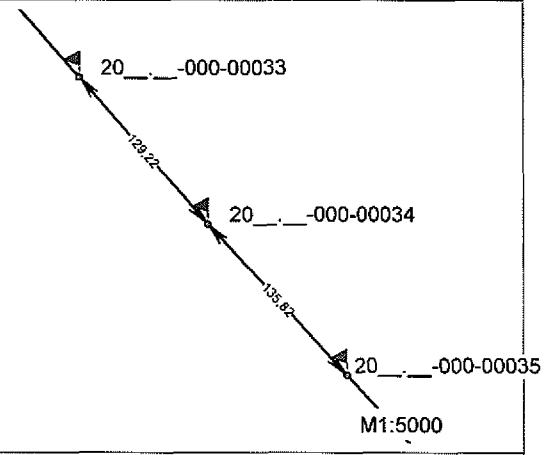
35	20__.__-000-00035	Межовий знак(вид другий - металева труба) закріплений у східній частині межі земельної ділянки на відстані 135,82 та 123,14 метрів від межових знаків №20__.__-000-00034 та №20__.__-000-00036 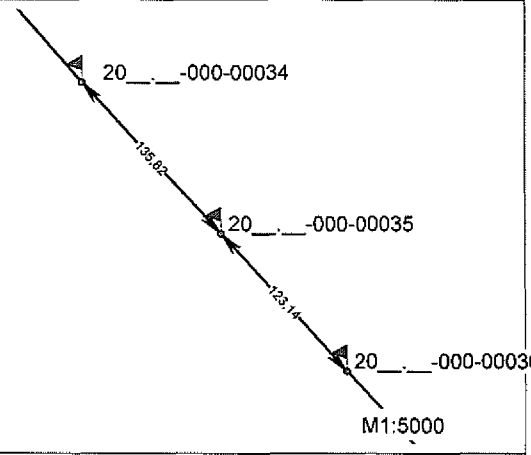
36	20__.__-000-00036	Межовий знак(вид другий - металева труба) закріплений у східній частині межі земельної ділянки на відстані 123,14 та 164,58 метрів від межових знаків №20__.__-000-00035 та №20__.__-000-00037 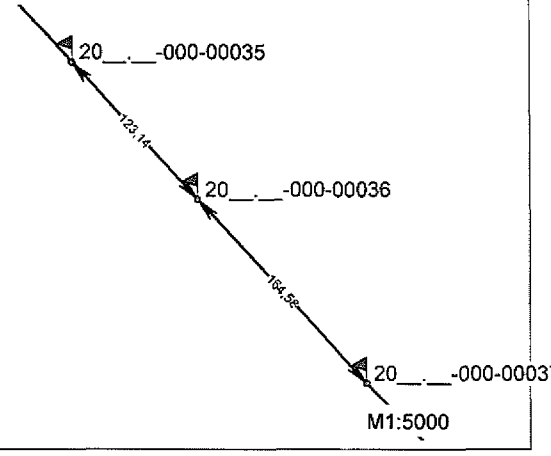

№ з/п	Номер знака	Абрис та опис місцезнаходження межового знака
41	20__.__-000-00041	Межовий знак(вид другий - металева труба) закріплений у південно-східній частині межі земельної ділянки на відстані 104,13 та 157,36 метрів від межових знаків №20__.__-000-00040 та №20__.__-000-00042 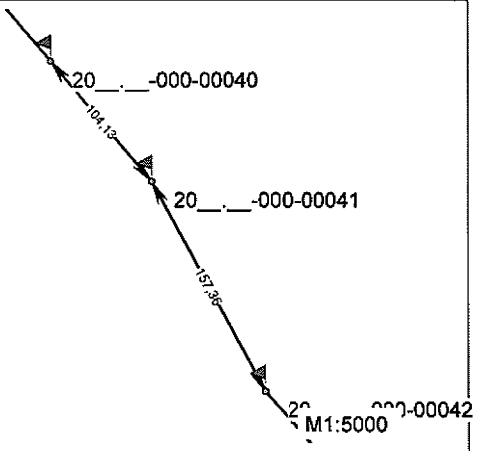
42	20__.__-000-00042	Межовий знак(вид другий - металева труба) закріплений у південно-східній частині межі земельної ділянки на відстані 157,36 та 110,53 метрів від межових знаків №20__.__-000-00041 та №20__.__-000-00043 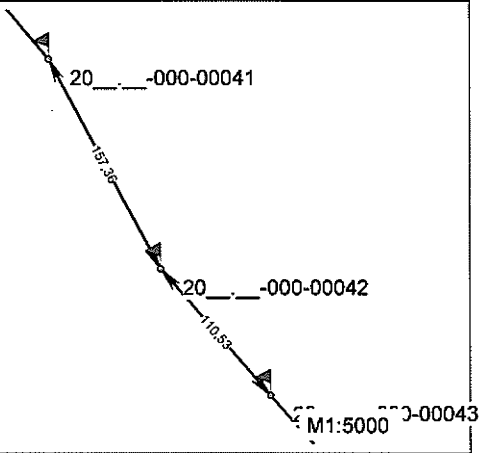
43	20__.__-000-00043	Межовий знак(вид другий - металева труба) закріплений у південно-східній частині межі земельної ділянки на відстані 110,53 та 102,59 метрів від межових знаків №20__.__-000-00042 та №20__.__-000-00044 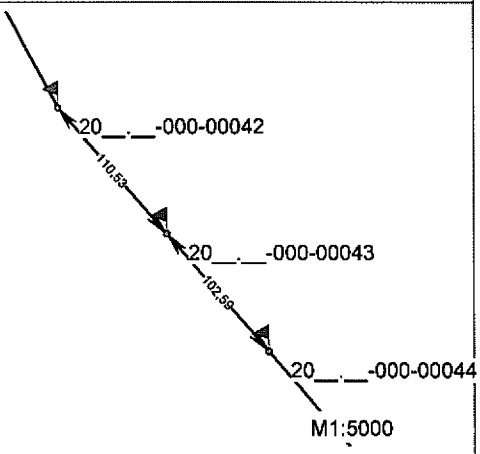
44	20__.__-000-00044	Межовий знак(вид другий - металева труба) закріплений у південно-східній частині межі земельної ділянки на відстані 102,59 та 131,63 метрів від межових знаків №20__.__-000-00043 та №20__.__-000-00045 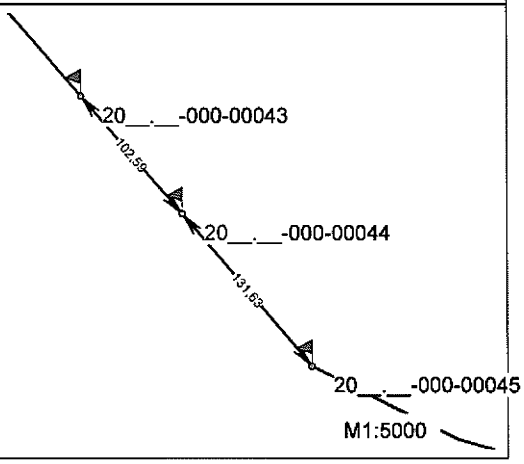

№ з/п	Номер знака	Абрис та опис місцезнаходження межового знака
45	20__.__-000-00045	Межовий знак(вид другий - металева труба) закріплений у південно-східній частині межі земельної ділянки на відстані 131,63 та 108,42 метрів від межових знаків №20__.__-000-00044 та №20__.__-000-00046 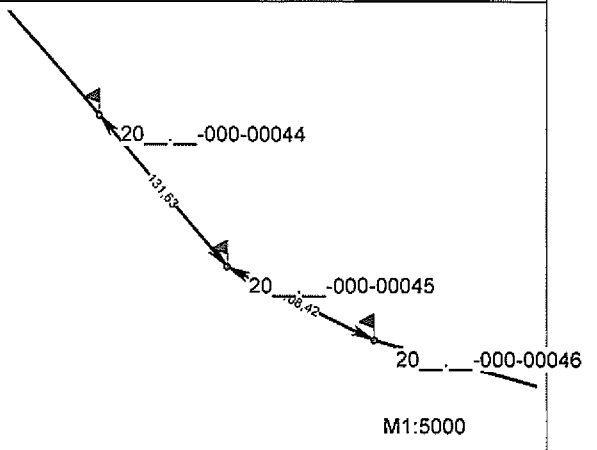
46	20__.__-000-00046	Межовий знак(вид другий - металева труба) закріплений у південно-східній частині межі земельної ділянки на відстані 108,42 та 140,02 метрів від межових знаків №20__.__-000-00045 та №20__.__-000-00047 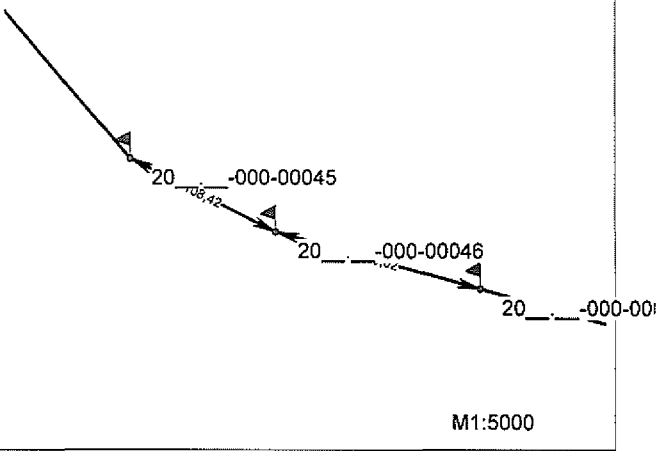
47	20__.__-000-00047	Межовий знак(вид другий - металева труба) закріплений у південно-східній частині межі земельної ділянки на відстані 140,02 та 114,95 метрів від межових знаків №20__.__-000-00046 та №20__.__-000-00048 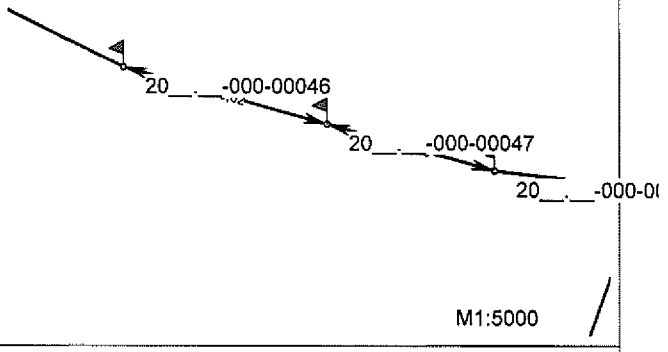
48	20__.__-000-00048	Межовий знак(вид другий - металева труба) закріплений у південно-східній частині межі земельної ділянки на відстані 114,95 та 98,26 метрів від межових знаків №20__.__-000-00047 та №20__.__-000-00049 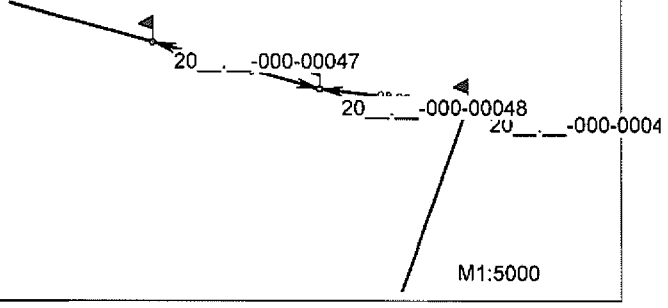

№ з/п	Номер знака	Абрис та опис місцезнаходження межового знака
53	20__.__-000-00053	Межовий знак(вид другий - металева труба) закріплений у південно-східній частині межі земельної ділянки на відстані 111,45 та 158,36 метрів від межових знаків №20__.__-000-00052 та №20__.__-000-00054 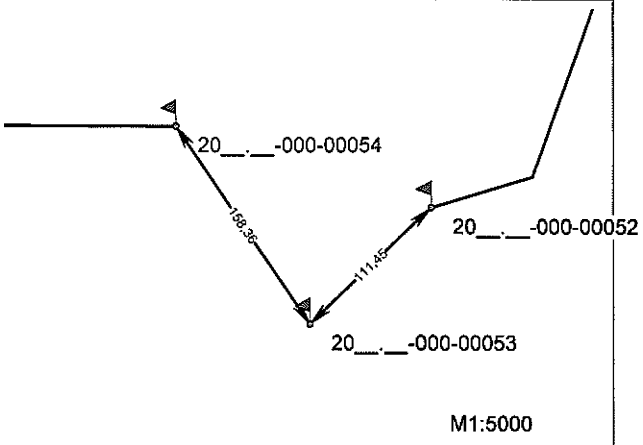
54	20__.__-000-00054	Межовий знак(вид другий - металева труба) закріплений у південно-східній частині межі земельної ділянки на відстані 158,36 та 173,66 метрів від межових знаків №20__.__-000-00053 та №20__.__-000-00055 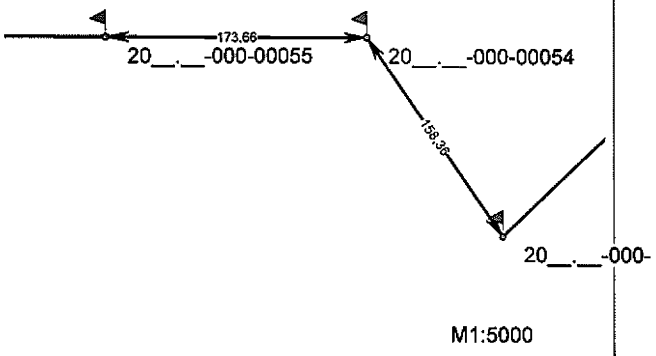
55	20__.__-000-00055	Межовий знак(вид другий - металева труба) закріплений у південно-східній частині межі земельної ділянки на відстані 173,66 та 157,79 метрів від межових знаків №20__.__-000-00054 та №20__.__-000-00056 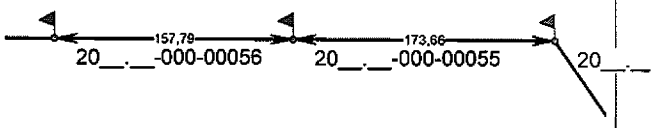
56	20__.__-000-00056	Межовий знак(вид другий - металева труба) закріплений у південно-східній частині межі земельної ділянки на відстані 157,79 та 141,03 метрів від межових знаків №20__.__-000-00055 та №20__.__-000-00057 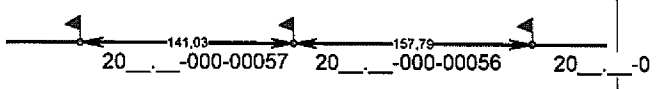

№ з/п	Номер знака	Абрис та опис місцезнаходження межового знака
61	20__.__-000-00061	Межовий знак(вид другий - металева труба) закріплений у південній частині межі земельної ділянки на відстані 192,67 та 142,94 метрів від межових знаків №20__.__-000-00060 та №20__.__-000-00062 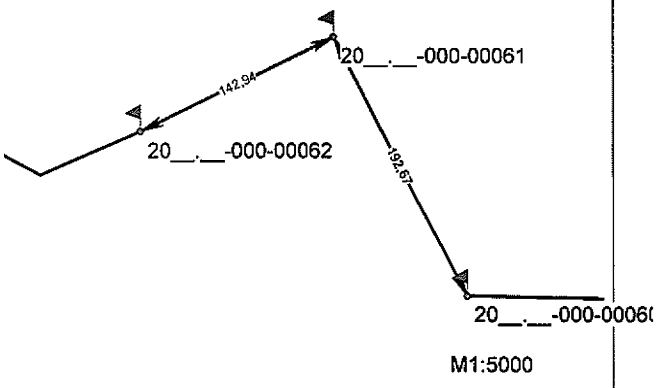
62	20__.__-000-00062	Межовий знак(вид другий - металева труба) закріплений у південній частині межі земельної ділянки на відстані 142,94 та 72,10 метрів від межових знаків №20__.__-000-00061 та №20__.__-000-00063 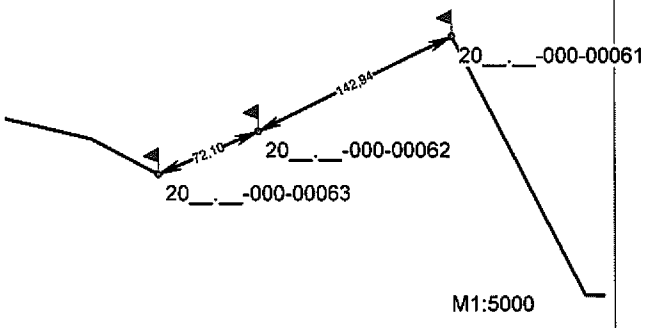
63	20__.__-000-00063	Межовий знак(вид другий - металева труба) закріплений у південній частині межі земельної ділянки на відстані 72,10 та 50,35 метрів від межових знаків №20__.__-000-00062 та №20__.__-000-00064 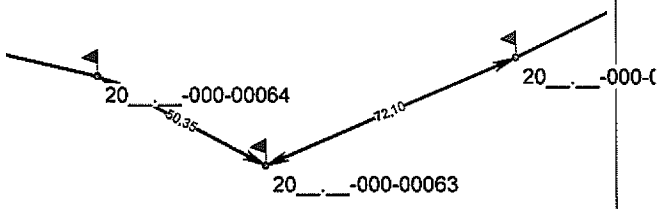
64	20__.__-000-00064	Межовий знак(вид другий - металева труба) закріплений у південній частині межі земельної ділянки на відстані 50,35 та 84,40 метрів від межових знаків №20__.__-000-00063 та №20__.__-000-00065 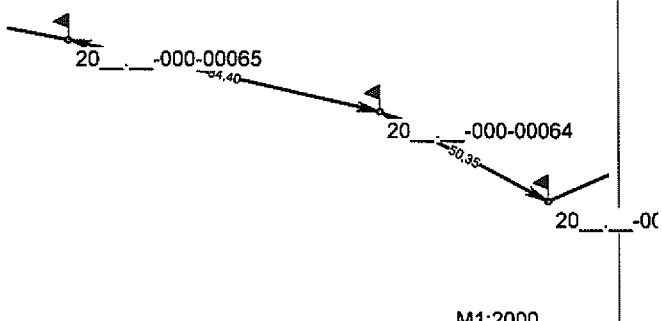

№ з/п	Номер знака	Абрис та опис місцезнаходження межового знака
65	20__.__-000-00065	Межовий знак(вид другий - металева труба) закріплений у південній частині межі земельної ділянки на відстані 84,40 та 139,54 метрів від межових знаків №20__.__-000-00064 та №20__.__-000-00066  М1:5000
66	20__.__-000-00066	Межовий знак(вид другий - металева труба) закріплений у південній частині межі земельної ділянки на відстані 139,54 та 139,16 метрів від межових знаків №20__.__-000-00065 та №20__.__-000-00067 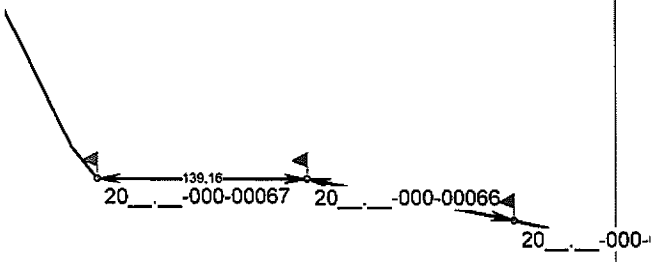 М1:5000
67	20__.__-000-00067	Межовий знак(вид другий - металева труба) закріплений у південній частині межі земельної ділянки на відстані 139,16 та 26,72 метрів від межових знаків №20__.__-000-00066 та №20__.__-000-00068 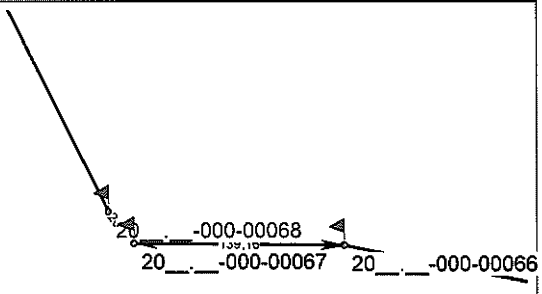 М1:5000
68	20__.__-000-00068	Межовий знак(вид другий - металева труба) закріплений у південній частині межі земельної ділянки на відстані 26,72 та 156,07 метрів від межових знаків №20__.__-000-00067 та №20__.__-000-00069 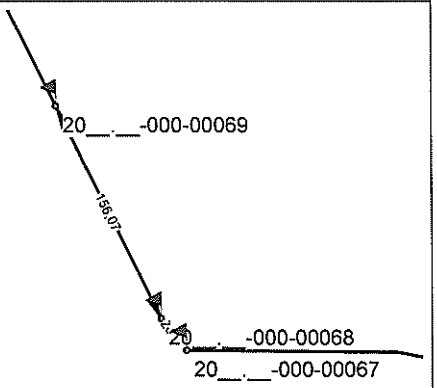 М1:5000

№ з/п	Номер знака	Абрис та опис місцезнаходження межового знака
73	20__.__-000-00073	Межовий знак(вид другий - металева труба) закріплений у південно-західній частині межі земельної ділянки на відстані 172,21 та 171,04 метрів від межових знаків №20__.__-000-00072 та №20__.__-000-00074 
74	20__.__-000-00074	Межовий знак(вид другий - металева труба) закріплений у західній частині межі земельної ділянки на відстані 171,04 та 163,05 метрів від межових знаків №20__.__-000-00073 та №20__.__-000-00075 
75	20__.__-000-00075	Межовий знак(вид другий - металева труба) закріплений у західній частині межі земельної ділянки на відстані 163,05 та 150,76 метрів від межових знаків №20__.__-000-00074 та №20__.__-000-00076 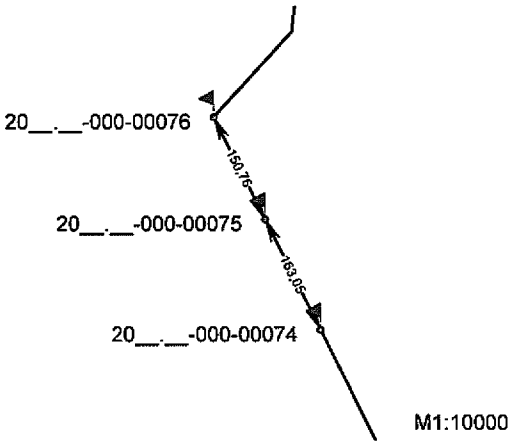
76	20__.__-000-00076	Межовий знак(вид другий - металева труба) закріплений у західній частині межі земельної ділянки на відстані 150,76 та 152,59 метрів від межових знаків №20__.__-000-00075 та №20__.__-000-00077 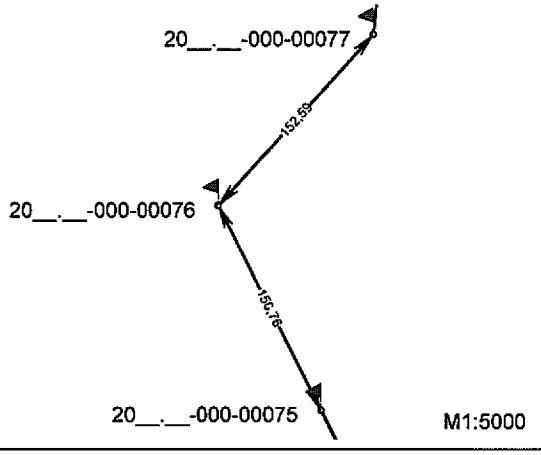

№ з/п	Номер знака	Абрис та опис місцезнаходження межового знака
81	20__.__-000-00081	Межовий знак(вид другий - металева труба) закріплений у західній частині межі земельної ділянки на відстані 38,90 та 148,25 метрів від межових знаків №20__.__-000-00080 та №20__.__-000-00082 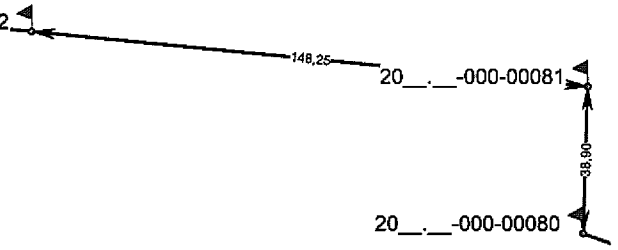 M1:2000
82	20__.__-000-00082	Межовий знак(вид другий - металева труба) закріплений у північно-західній частині межі земельної ділянки на відстані 148,25 та 170,97 метрів від межових знаків №20__.__-000-00081 та №20__.__-000-00083 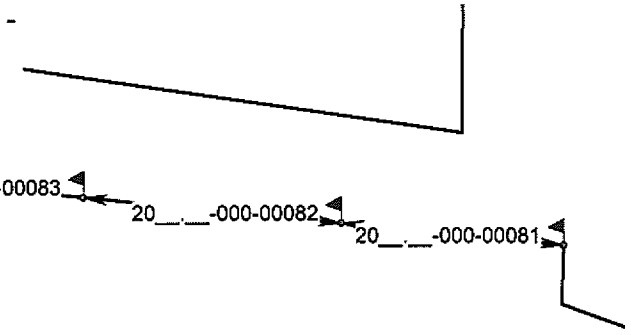 M1:5000
83	20__.__-000-00083	Межовий знак(вид другий - металева труба) закріплений у північно-західній частині межі земельної ділянки на відстані 170,97 та 149,50 метрів від межових знаків №20__.__-000-00082 та №20__.__-000-00084 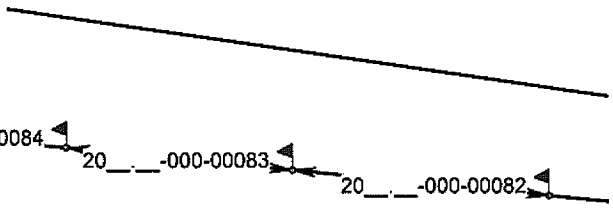 M1:5000
84	20__.__-000-00084	Межовий знак(вид другий - металева труба) закріплений у північно-західній частині межі земельної ділянки на відстані 149,50 та 190,42 метрів від межових знаків №20__.__-000-00083 та №20__.__-000-00085 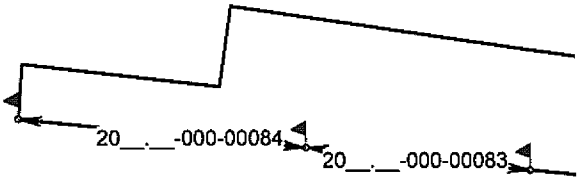 M1:5000

№ з/п	Номер знака	Абрис та опис місцезнаходження межового знака
85	20__.__-000-00085	Межовий знак(вид другий - металева труба) закріплений у північно-західній частині межі земельної ділянки на відстані 190,42 та 36,56 метрів від межових знаків №20__.__-000-00084 та №20__.__-000-00086 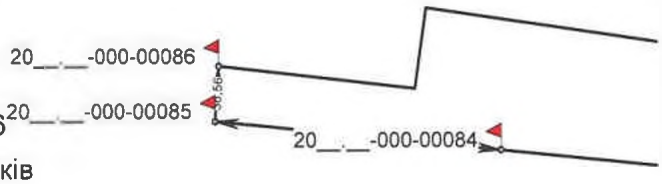 М1:5000
86	20__.__-000-00086	Межовий знак(вид другий - металева труба) закріплений у північно-західній частині межі земельної ділянки на відстані 36,56 та 130,96 метрів від межо №20__.__-000-00085 та №20__.__-000-00087 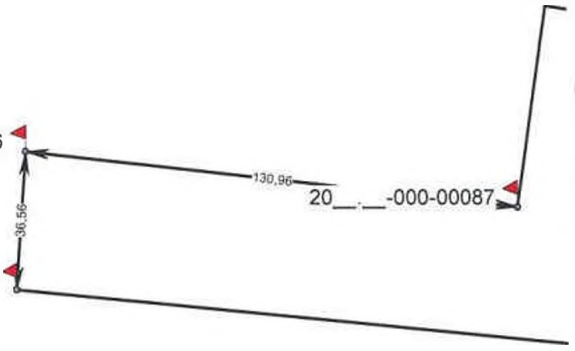 М1:2000
87	20__.__-000-00087	Межовий знак(вид другий - металева труба) закріплений у північно-західній частині межі земельної ділянки на відстані 130,96 та 53,58 метрів від межових знаків №20__.__-000-00086 та №20__.__-000-00001 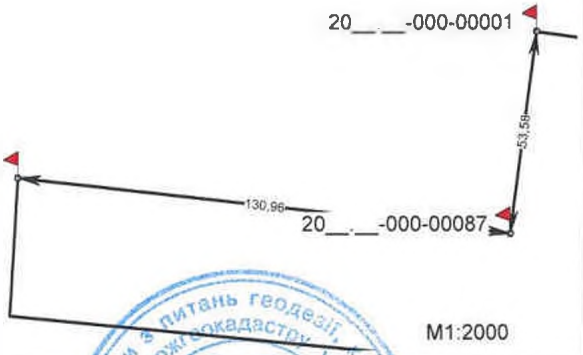 М1:2000

Здав _____ Монько О.П.
(підпис) (ініціали та прізвище)

Начальник Головного управління Держгеокадастру у Чернігівській області _____ О.М. Старченко
(підпис) (ініціали та прізвище)

Кроки межового знака №20__.__-000-00001 Кадастровий номер земельної ділянки: 7422486000:04:000: Виконавець робіт: ТОВ "КИЇВЗЕМ"	
Межовий знак(вид другий - металева труба) закріплений у північно-західній частині межі земельної ділянки на відстані 53,58 та 149,78 метрів від межових знаків №20__.__-000-00087 та №20__.__-000-00002	Опис місцезнаходження
Видимість на межові знаки №20__.__-000-00087 та №20__.__-000-00002 добра	Видимість на суміжні межові знаки

Кроки межового знака №20__.__-000-00002 Кадастровий номер земельної ділянки: 7422486000:04:000: Виконавець робіт: ТОВ "КИЇВЗЕМ"	
Межовий знак(вид другий - металева труба) закріплений у північно-західній частині межі земельної ділянки на відстані 149,78 та 142, 63 метрів від межових знаків №20__.__-000-00001 та №20__.__-000-00003	Опис місцезнаходження
Видимість на межові знаки №20__.__-000-00001 та №20__.__-000-00003 добра	Видимість на суміжні межові знаки

Кроки межового знака №20__.__-000-00003 Кадастровий номер земельної ділянки: 7422486000:04:000: Виконавець робіт: ТОВ "КИЇВЗЕМ"	
Межовий знак(вид другий - металева труба) закріплений у північно-західній частині межі земельної ділянки на відстані 142,63 та 161, 10 метрів від межових знаків №20__.__-000-00002 та №20__.__-000-00004	Опис місцезнаходження
Видимість на межові знаки №20__.__-000-00002 та №20__.__-000-00004 добра	Видимість на суміжні межові знаки

Кроки межового знака №20__.__-000-00004 Кадастровий номер земельної ділянки: 7422486000:04:000: Виконавець робіт: ТОВ "КИЇВЗЕМ"	
Межовий знак(вид другий - металева труба) закріплений у північно-західній частині межі земельної ділянки на відстані 161,10 та 138, 04 метрів від межових знаків №20__.__-000-00003 та №20__.__-000-00005	Опис місцезнаходження
Видимість на межові знаки №20__.__-000-00003 та №20__.__-000-00005 добра	Видимість на суміжні межові знаки

Склав _____ Монько О.П.

(підпис) (ініціали та прізвище)

Кроки межового знака №20__.__-000-00009	
Кадастровий номер земельної ділянки: 7422486000:04:000:	
Виконавець робіт: ТОВ "КИЇВЗЕМ"	
Межовий знак(вид другий - металева труба) закріплений у північно-західній частині межі земельної ділянки на відстані 138,50 та 65,18 метрів від межових знаків №20__.__-000-00008 та №20__.__-000-00010	Опис місцезнаходження
Видимість на межові знаки №20__.__-000-00008 та №20__.__-000-00010 добра	Видимість на суміжні межові знаки

Кроки межового знака №20__.__-000-00010	
Кадастровий номер земельної ділянки: 7422486000:04:000:	
Виконавець робіт: ТОВ "КИЇВЗЕМ"	
Межовий знак(вид другий - металева труба) закріплений у північно-західній частині межі земельної ділянки на відстані 65,18 та 198,54 метрів від межових знаків №20__.__-000-00009 та №20__.__-000-00011	Опис місцезнаходження
Видимість на межові знаки №20__.__-000-00009 та №20__.__-000-00011 добра	Видимість на суміжні межові знаки

Кроки межового знака №20__.__-000-00011	
Кадастровий номер земельної ділянки: 7422486000:04:000:	
Виконавець робіт: ТОВ "КИЇВЗЕМ"	
Межовий знак(вид другий - металева труба) закріплений у північно-західній частині межі земельної ділянки на відстані 198,54 та 50,04 метрів від межових знаків №20__.__-000-00010 та №20__.__-000-00012	Опис місцезнаходження
Видимість на межові знаки №20__.__-000-00010 та №20__.__-000-00012 добра	Видимість на суміжні межові знаки

Кроки межового знака №20__.__-000-00012	
Кадастровий номер земельної ділянки: 7422486000:04:000:	
Виконавець робіт: ТОВ "КИЇВЗЕМ"	
Межовий знак(вид другий - металева труба) закріплений у північно-західній частині межі земельної ділянки на відстані 50,04 та 49,46 метрів від межових знаків №20__.__-000-00011 та №20__.__-000-00013	Опис місцезнаходження
Видимість на межові знаки №20__.__-000-00011 та №20__.__-000-00013 добра	Видимість на суміжні межові знаки

Склав _____ Монько О.П.
(підпис) (ініціали та прізвище)

Кроки межового знака №20__.__-000-00017 Кадастровий номер земельної ділянки: 7422486000:04:000: Виконавець робіт: ТОВ "КИЇВЗЕМ"	
Межовий знак(вид другий - металева труба) закріплений у північно-західній частині межі земельної ділянки на відстані 39,31 та 111,51 метрів від межових знаків №20__.__-000-00016 та №20__.__-000-00018	Опис місцезнаходження
Видимість на межові знаки №20__.__-000-00016 та №20__.__-000-00018 добра	Видимість на суміжні межові знаки

Кроки межового знака №20__.__-000-00018 Кадастровий номер земельної ділянки: 7422486000:04:000: Виконавець робіт: ТОВ "КИЇВЗЕМ"	
Межовий знак(вид другий - металева труба) закріплений у північно-західній частині межі земельної ділянки на відстані 111,51 та 76,06 метрів від межових знаків №20__.__-000-00017 та №20__.__-000-00019	Опис місцезнаходження
Видимість на межові знаки №20__.__-000-00017 та №20__.__-000-00019 добра	Видимість на суміжні межові знаки

Кроки межового знака №20__.__-000-00019 Кадастровий номер земельної ділянки: 7422486000:04:000: Виконавець робіт: ТОВ "КИЇВЗЕМ"	
Межовий знак(вид другий - металева труба) закріплений у північно-західній частині межі земельної ділянки на відстані 76,06 та 60,48 метрів від межових знаків №20__.__-000-00018 та №20__.__-000-00020	Опис місцезнаходження
Видимість на межові знаки №20__.__-000-00018 та №20__.__-000-00020 добра	Видимість на суміжні межові знаки

Кроки межового знака №20__.__-000-00020 Кадастровий номер земельної ділянки: 7422486000:04:000: Виконавець робіт: ТОВ "КИЇВЗЕМ"	
Межовий знак(вид другий - металева труба) закріплений у північно-західній частині межі земельної ділянки на відстані 60,48 та 55,60 метрів від межових знаків №20__.__-000-00019 та №20__.__-000-00021	Опис місцезнаходження
Видимість на межові знаки №20__.__-000-00019 та №20__.__-000-00021 добра	Видимість на суміжні межові знаки

Склав _____ Монько О.П.
(підпис) (ініціали та прізвище)

Кроки межового знака №20__.__-000-00025	
Кадастровий номер земельної ділянки: 7422486000:04:000:	
Виконавець робіт: ТОВ "КИЇВЗЕМ"	
Межовий знак(вид другий - металева труба) закріплений у північно-західній частині межі земельної ділянки на відстані 31,03 та 192,27 метрів від межових знаків №20__.__-000-00024 та №20__.__-000-00026	Опис місцезнаходження
Видимість на межові знаки №20__.__-000-00024 та №20__.__-000-00026 добра	Видимість на суміжні межові знаки

Кроки межового знака №20__.__-000-00026	
Кадастровий номер земельної ділянки: 7422486000:04:000:	
Виконавець робіт: ТОВ "КИЇВЗЕМ"	
Межовий знак(вид другий - металева труба) закріплений у північній частині межі земельної ділянки на відстані 192,27 та 197, 46 метрів від межових знаків №20__.__-000-00025 та №20__.__-000-00027	Опис місцезнаходження
Видимість на межові знаки №20__.__-000-00025 та №20__.__-000-00027 добра	Видимість на суміжні межові знаки

Кроки межового знака №20__.__-000-00027	
Кадастровий номер земельної ділянки: 7422486000:04:000:	
Виконавець робіт: ТОВ "КИЇВЗЕМ"	
Межовий знак(вид другий - металева труба) закріплений у північній частині межі земельної ділянки на відстані 197,46 та 159, 27 метрів від межових знаків №20__.__-000-00026 та №20__.__-000-00028	Опис місцезнаходження
Видимість на межові знаки №20__.__-000-00026 та №20__.__-000-00028 добра	Видимість на суміжні межові знаки

Кроки межового знака №20__.__-000-00028	
Кадастровий номер земельної ділянки: 7422486000:04:000:	
Виконавець робіт: ТОВ "КИЇВЗЕМ"	
Межовий знак(вид другий - металева труба) закріплений у північній частині межі земельної ділянки на відстані 159,27 та 129, 28 метрів від межових знаків №20__.__-000-00027 та №20__.__-000-00029	Опис місцезнаходження
Видимість на межові знаки №20__.__-000-00027 та №20__.__-000-00029 добра	Видимість на суміжні межові знаки

Склав _____ Монько О.П.
(підпис) (ініціали та прізвище)

Кроки межового знака №20__.__-000-00033	
Кадастровий номер земельної ділянки: 7422486000:04:000:	
Виконавець робіт: ТОВ "КИЇВЗЕМ"	
Межовий знак(вид другий - металева труба) закріплений у північно-східній частині межі земельної ділянки на відстані 138,46 та 129,22 метрів від межових знаків №20__.__-000-00032 та №20__.__-000-00034	Опис місцезнаходження
Видимість на межові знаки №20__.__-000-00032 та №20__.__-000-00034 добра	Видимість на суміжні межові знаки

Кроки межового знака №20__.__-000-00034	
Кадастровий номер земельної ділянки: 7422486000:04:000:	
Виконавець робіт: ТОВ "КИЇВЗЕМ"	
Межовий знак(вид другий - металева труба) закріплений у північно-східній частині межі земельної ділянки на відстані 129,22 та 135,82 метрів від межових знаків №20__.__-000-00033 та №20__.__-000-00035	Опис місцезнаходження
Видимість на межові знаки №20__.__-000-00033 та №20__.__-000-00035 добра	Видимість на суміжні межові знаки

Кроки межового знака №20__.__-000-00035	
Кадастровий номер земельної ділянки: 7422486000:04:000:	
Виконавець робіт: ТОВ "КИЇВЗЕМ"	
Межовий знак(вид другий - металева труба) закріплений у східній частині межі земельної ділянки на відстані 135,82 та 123,14 метрів від межових знаків №20__.__-000-00034 та №20__.__-000-00036	Опис місцезнаходження
Видимість на межові знаки №20__.__-000-00034 та №20__.__-000-00036 добра	Видимість на суміжні межові знаки

Кроки межового знака №20__.__-000-00036	
Кадастровий номер земельної ділянки: 7422486000:04:000:	
Виконавець робіт: ТОВ "КИЇВЗЕМ"	
Межовий знак(вид другий - металева труба) закріплений у східній частині межі земельної ділянки на відстані 123,14 та 164,58 метрів від межових знаків №20__.__-000-00035 та №20__.__-000-00037	Опис місцезнаходження
Видимість на межові знаки №20__.__-000-00035 та №20__.__-000-00037 добра	Видимість на суміжні межові знаки

Склав _____ Монько О.П.
(підпис) (ініціали та прізвище)

Кроки межового знака №20__.__-000-00037	
Кадастровий номер земельної ділянки: 7422486000:04:000:	
Виконавець робіт: ТОВ "КИЇВЗЕМ"	
Межовий знак(вид другий - металева труба) закріплений у східній частині межі земельної ділянки на відстані 164,58 та 123,13 метрів від межових знаків №20__.__-000-00036 та №20__.__-000-00038	Опис місцезнаходження
Видимість на межові знаки №20__.__-000-00036 та №20__.__-000-00038 добра	Видимість на суміжні межові знаки

Кроки межового знака №20__.__-000-00038	
Кадастровий номер земельної ділянки: 7422486000:04:000:	
Виконавець робіт: ТОВ "КИЇВЗЕМ"	
Межовий знак(вид другий - металева труба) закріплений у східній частині межі земельної ділянки на відстані 123,13 та 99,37 метрів від межових знаків №20__.__-000-00037 та №20__.__-000-00039	Опис місцезнаходження
Видимість на межові знаки №20__.__-000-00037 та №20__.__-000-00039 добра	Видимість на суміжні межові знаки

Кроки межового знака №20__.__-000-00039	
Кадастровий номер земельної ділянки: 7422486000:04:000:	
Виконавець робіт: ТОВ "КИЇВЗЕМ"	
Межовий знак(вид другий - металева труба) закріплений у південно-східній частині межі земельної ділянки на відстані 99,37 та 108,57 метрів від межових знаків №20__.__-000-00038 та №20__.__-000-00040	Опис місцезнаходження
Видимість на межові знаки №20__.__-000-00038 та №20__.__-000-00040 добра	Видимість на суміжні межові знаки

Кроки межового знака №20__.__-000-00040	
Кадастровий номер земельної ділянки: 7422486000:04:000:	
Виконавець робіт: ТОВ "КИЇВЗЕМ"	
Межовий знак(вид другий - металева труба) закріплений у південно-східній частині межі земельної ділянки на відстані 108,57 та 104,13 метрів від межових знаків №20__.__-000-00039 та №20__.__-000-00041	Опис місцезнаходження
Видимість на межові знаки №20__.__-000-00039 та №20__.__-000-00041 добра	Видимість на суміжні межові знаки

Склав _____ Монько О.П.

(підпис) (ініціали та прізвище)

Кроки межового знака №20__.__-000-00045 Кадастровий номер земельної ділянки: 7422486000:04:000: Виконавець робіт: ТОВ "КИЇВЗЕМ"	
Межовий знак(вид другий - металева труба) закріплений у південно-східній частині межі земельної ділянки на відстані 131,63 та 108,42 метрів від межових знаків №20__.__-000-00044 та №20__.__-000-00046	Опис місцезнаходження
Видимість на межові знаки №20__.__-000-00044 та №20__.__-000-00046 добра	Видимість на суміжні межові знаки

Кроки межового знака №20__.__-000-00046 Кадастровий номер земельної ділянки: 7422486000:04:000: Виконавець робіт: ТОВ "КИЇВЗЕМ"	
Межовий знак(вид другий - металева труба) закріплений у південно-східній частині межі земельної ділянки на відстані 108,42 та 140,02 метрів від межових знаків №20__.__-000-00045 та №20__.__-000-00047	Опис місцезнаходження
Видимість на межові знаки №20__.__-000-00045 та №20__.__-000-00047 добра	Видимість на суміжні межові знаки

Кроки межового знака №20__.__-000-00047 Кадастровий номер земельної ділянки: 7422486000:04:000: Виконавець робіт: ТОВ "КИЇВЗЕМ"	
Межовий знак(вид другий - металева труба) закріплений у південно-східній частині межі земельної ділянки на відстані 140,02 та 114,95 метрів від межових знаків №20__.__-000-00046 та №20__.__-000-00048	Опис місцезнаходження
Видимість на межові знаки №20__.__-000-00046 та №20__.__-000-00048 добра	Видимість на суміжні межові знаки

Кроки межового знака №20__.__-000-00048 Кадастровий номер земельної ділянки: 7422486000:04:000: Виконавець робіт: ТОВ "КИЇВЗЕМ"	
Межовий знак(вид другий - металева труба) закріплений у південно-східній частині межі земельної ділянки на відстані 114,95 та 98,26 метрів від межових знаків №20__.__-000-00047 та №20__.__-000-00049	Опис місцезнаходження
Видимість на межові знаки №20__.__-000-00047 та №20__.__-000-00049 добра	Видимість на суміжні межові знаки

Склав _____ Монько О.П.
(підпис) (ініціали та прізвище)

Кроки межового знака №20__.__-000-00053 Кадастровий номер земельної ділянки: 7422486000:04:000: Виконавець робіт: ТОВ "КИЇВЗЕМ"	
Межовий знак(вид другий - металева труба) закріплений у південно-східній частині межі земельної ділянки на відстані 111,45 та 158,36 метрів від межових знаків №20__.__-000-00052 та №20__.__-000-00054	Опис місцезнаходження
Видимість на межові знаки №20__.__-000-00052 та №20__.__-000-00054 добра	Видимість на суміжні межові знаки

Кроки межового знака №20__.__-000-00054 Кадастровий номер земельної ділянки: 7422486000:04:000: Виконавець робіт: ТОВ "КИЇВЗЕМ"	
Межовий знак(вид другий - металева труба) закріплений у південно-східній частині межі земельної ділянки на відстані 158,36 та 173,66 метрів від межових знаків №20__.__-000-00053 та №20__.__-000-00055	Опис місцезнаходження
Видимість на межові знаки №20__.__-000-00053 та №20__.__-000-00055 добра	Видимість на суміжні межові знаки

Кроки межового знака №20__.__-000-00055 Кадастровий номер земельної ділянки: 7422486000:04:000: Виконавець робіт: ТОВ "КИЇВЗЕМ"	
Межовий знак(вид другий - металева труба) закріплений у південно-східній частині межі земельної ділянки на відстані 173,66 та 157,79 метрів від межових знаків №20__.__-000-00054 та №20__.__-000-00056	Опис місцезнаходження
Видимість на межові знаки №20__.__-000-00054 та №20__.__-000-00056 добра	Видимість на суміжні межові знаки

Кроки межового знака №20__.__-000-00056 Кадастровий номер земельної ділянки: 7422486000:04:000: Виконавець робіт: ТОВ "КИЇВЗЕМ"	
Межовий знак(вид другий - металева труба) закріплений у південно-східній частині межі земельної ділянки на відстані 157,79 та 141,03 метрів від межових знаків №20__.__-000-00055 та №20__.__-000-00057	Опис місцезнаходження
Видимість на межові знаки №20__.__-000-00055 та №20__.__-000-00057 добра	Видимість на суміжні межові знаки

Склав _____ Монько О.П.
(підпис) (ініціали та прізвище)

Кроки межового знака №20__.__-000-00057 Кадастровий номер земельної ділянки: 7422486000:04:000: Виконавець робіт: ТОВ "КИЇВЗЕМ"	
Межовий знак(вид другий - металева труба) закріплений у південно-східній частині межі земельної ділянки на відстані 141,03 та 189,55 метрів від межових знаків №20__.__-000-00056 та №20__.__-000-00058	Опис місцезнаходження
Видимість на межові знаки №20__.__-000-00056 та №20__.__-000-00058 добра	Видимість на суміжні межові знаки

Кроки межового знака №20__.__-000-00058 Кадастровий номер земельної ділянки: 7422486000:04:000: Виконавець робіт: ТОВ "КИЇВЗЕМ"	
Межовий знак(вид другий - металева труба) закріплений у південно-східній частині межі земельної ділянки на відстані 189,55 та 138,63 метрів від межових знаків №20__.__-000-00057 та №20__.__-000-00059	Опис місцезнаходження
Видимість на межові знаки №20__.__-000-00057 та №20__.__-000-00059 добра	Видимість на суміжні межові знаки

Кроки межового знака №20__.__-000-00059 Кадастровий номер земельної ділянки: 7422486000:04:000: Виконавець робіт: ТОВ "КИЇВЗЕМ"	
Межовий знак(вид другий - металева труба) закріплений у південно-східній частині межі земельної ділянки на відстані 138,63 та 136,15 метрів від межових знаків №20__.__-000-00058 та №20__.__-000-00060	Опис місцезнаходження
Видимість на межові знаки №20__.__-000-00058 та №20__.__-000-00060 добра	Видимість на суміжні межові знаки

Кроки межового знака №20__.__-000-00060 Кадастровий номер земельної ділянки: 7422486000:04:000: Виконавець робіт: ТОВ "КИЇВЗЕМ"	
Межовий знак(вид другий - металева труба) закріплений у південній частині межі земельної ділянки на відстані 136,15 та 192,67 метрів від межових знаків №20__.__-000-00059 та №20__.__-000-00061	Опис місцезнаходження
Видимість на межові знаки №20__.__-000-00059 та №20__.__-000-00061 добра	Видимість на суміжні межові знаки

Склав _____ Монько О.П.
(підпис) (ініціали та прізвище)

Кроки межового знака №20__.__-000-00065	
Кадастровий номер земельної ділянки: 7422486000:04:000:	
Виконавець робіт: ТОВ "КИЇВЗЕМ"	
Межовий знак(вид другий - металева труба) закріплений у південній частині межі земельної ділянки на відстані 84,40 та 139, 54 метрів від межових знаків №20__.__-000-00064 та №20__.__-000-00066	Опис місцезнаходження
Видимість на межові знаки №20__.__-000-00064 та №20__.__-000-00066 добра	Видимість на суміжні межові знаки

Кроки межового знака №20__.__-000-00066	
Кадастровий номер земельної ділянки: 7422486000:04:000:	
Виконавець робіт: ТОВ "КИЇВЗЕМ"	
Межовий знак(вид другий - металева труба) закріплений у південній частині межі земельної ділянки на відстані 139,54 та 139, 16 метрів від межових знаків №20__.__-000-00065 та №20__.__-000-00067	Опис місцезнаходження
Видимість на межові знаки №20__.__-000-00065 та №20__.__-000-00067 добра	Видимість на суміжні межові знаки

Кроки межового знака №20__.__-000-00067	
Кадастровий номер земельної ділянки: 7422486000:04:000:	
Виконавець робіт: ТОВ "КИЇВЗЕМ"	
Межовий знак(вид другий - металева труба) закріплений у південній частині межі земельної ділянки на відстані 139,16 та 26, 72 метрів від межових знаків №20__.__-000-00066 та №20__.__-000-00068	Опис місцезнаходження
Видимість на межові знаки №20__.__-000-00066 та №20__.__-000-00068 добра	Видимість на суміжні межові знаки

Кроки межового знака №20__.__-000-00068	
Кадастровий номер земельної ділянки: 7422486000:04:000:	
Виконавець робіт: ТОВ "КИЇВЗЕМ"	
Межовий знак(вид другий - металева труба) закріплений у південній частині межі земельної ділянки на відстані 26,72 та 156, 07 метрів від межових знаків №20__.__-000-00067 та №20__.__-000-00069	Опис місцезнаходження
Видимість на межові знаки №20__.__-000-00067 та №20__.__-000-00069 добра	Видимість на суміжні межові знаки

Склав _____ Монько О.П.
(підпис) (ініціали та прізвище)

Кроки межового знака №20__.__-000-00073 Кадастровий номер земельної ділянки: 7422486000:04:000: Виконавець робіт: ТОВ "КИЇВЗЕМ"	
Межовий знак(вид другий - металева труба) закріплений у південно-західній частині межі земельної ділянки на відстані 172, 21 та 171,04 метрів від межових знаків №20__.__-000-00072 та №20__.__-000-00074	Опис місцезнаходження
Видимість на межові знаки №20__.__-000-00072 та №20__.__-000-00074 добра	Видимість на суміжні межові знаки

Кроки межового знака №20__.__-000-00074 Кадастровий номер земельної ділянки: 7422486000:04:000: Виконавець робіт: ТОВ "КИЇВЗЕМ"	
Межовий знак(вид другий - металева труба) закріплений у західній частині межі земельної ділянки на відстані 171,04 та 163,05 метрів від межових знаків №20__.__-000-00073 та №20__.__-000-00075	Опис місцезнаходження
Видимість на межові знаки №20__.__-000-00073 та №20__.__-000-00075 добра	Видимість на суміжні межові знаки

Кроки межового знака №20__.__-000-00075 Кадастровий номер земельної ділянки: 7422486000:04:000: Виконавець робіт: ТОВ "КИЇВЗЕМ"	
Межовий знак(вид другий - металева труба) закріплений у західній частині межі земельної ділянки на відстані 163,05 та 150,76 метрів від межових знаків №20__.__-000-00074 та №20__.__-000-00076	Опис місцезнаходження
Видимість на межові знаки №20__.__-000-00074 та №20__.__-000-00076 добра	Видимість на суміжні межові знаки

Кроки межового знака №20__.__-000-00076 Кадастровий номер земельної ділянки: 7422486000:04:000: Виконавець робіт: ТОВ "КИЇВЗЕМ"	
Межовий знак(вид другий - металева труба) закріплений у західній частині межі земельної ділянки на відстані 150,76 та 152,59 метрів від межових знаків №20__.__-000-00075 та №20__.__-000-00077	Опис місцезнаходження
Видимість на межові знаки №20__.__-000-00075 та №20__.__-000-00077 добра	Видимість на суміжні межові знаки

Склав _____ Монько О.П.
(підпис) (ініціали та прізвище)

Кроки межового знака №20__.__-000-00077 Кадастровий номер земельної ділянки: 7422486000:04:000: Виконавець робіт: ТОВ "КИЇВЗЕМ"	
Межовий знак(вид другий - металева труба) закріплений у західній частині межі земельної ділянки на відстані 152,59 та 235,86 метрів від межових знаків №20__.__-000-00076 та №20__.__-000-00078	Опис місцезнаходження
Видимість на межові знаки №20__.__-000-00076 та №20__.__-000-00078 добра	Видимість на суміжні межові знаки

Кроки межового знака №20__.__-000-00078 Кадастровий номер земельної ділянки: 7422486000:04:000: Виконавець робіт: ТОВ "КИЇВЗЕМ"	
Межовий знак(вид другий - металева труба) закріплений у північно-західній частині межі земельної ділянки на відстані 235,86 та 147, 53 метрів від межових знаків №20__.__-000-00077 та №20__.__-000-00079	Опис місцезнаходження
Видимість на межові знаки №20__.__-000-00077 та №20__.__-000-00079 добра	Видимість на суміжні межові знаки

Кроки межового знака №20__.__-000-00079 Кадастровий номер земельної ділянки: 7422486000:04:000: Виконавець робіт: ТОВ "КИЇВЗЕМ"	
Межовий знак(вид другий - металева труба) закріплений у північно-західній частині межі земельної ділянки на відстані 147,53 та 197, 49 метрів від межових знаків №20__.__-000-00078 та №20__.__-000-00080	Опис місцезнаходження
Видимість на межові знаки №20__.__-000-00078 та №20__.__-000-00080 добра	Видимість на суміжні межові знаки

Кроки межового знака №20__.__-000-00080 Кадастровий номер земельної ділянки: 7422486000:04:000: Виконавець робіт: ТОВ "КИЇВЗЕМ"	
Межовий знак(вид другий - металева труба) закріплений у північно-західній частині межі земельної ділянки на відстані 197,49 та 38,90 метрів від межових знаків №20__.__-000-00079 та №20__.__-000-00081	Опис місцезнаходження
Видимість на межові знаки №20__.__-000-00079 та №20__.__-000-00081 добра	Видимість на суміжні межові знаки

Склав _____ Монько О.П.
(підпис) (ініціали та прізвище)

Кроки межового знака №20__.__-000-00081 Кадастровий номер земельної ділянки: 7422486000:04:000: Виконавець робіт: ТОВ "КИЇВЗЕМ"	
Межовий знак(вид другий - металева труба) закріплений у північно-західній частині межі земельної ділянки на відстані 38,90 та 148,25 метрів від межових знаків №20__.__-000-00080 та №20__.__-000-00082	Опис місцезнаходження
Видимість на межові знаки №20__.__-000-00080 та №20__.__-000-00082 добра	Видимість на суміжні межові знаки

Кроки межового знака №20__.__-000-00082 Кадастровий номер земельної ділянки: 7422486000:04:000: Виконавець робіт: ТОВ "КИЇВЗЕМ"	
Межовий знак(вид другий - металева труба) закріплений у північно-західній частині межі земельної ділянки на відстані 148,25 та 170, 97 метрів від межових знаків №20__.__-000-00081 та №20__.__-000-00083	Опис місцезнаходження
Видимість на межові знаки №20__.__-000-00081 та №20__.__-000-00083 добра	Видимість на суміжні межові знаки

Кроки межового знака №20__.__-000-00083 Кадастровий номер земельної ділянки: 7422486000:04:000: Виконавець робіт: ТОВ "КИЇВЗЕМ"	
Межовий знак(вид другий - металева труба) закріплений у північно-західній частині межі земельної ділянки на відстані 170,97 та 149, 50 метрів від межових знаків №20__.__-000-00082 та №20__.__-000-00084	Опис місцезнаходження
Видимість на межові знаки №20__.__-000-00082 та №20__.__-000-00084 добра	Видимість на суміжні межові знаки

Кроки межового знака №20__.__-000-00084 Кадастровий номер земельної ділянки: 7422486000:04:000: Виконавець робіт: ТОВ "КИЇВЗЕМ"	
Межовий знак(вид другий - металева труба) закріплений у північно-західній частині межі земельної ділянки на відстані 149,50 та 190, 42 метрів від межових знаків №20__.__-000-00083 та №20__.__-000-00085	Опис місцезнаходження
Видимість на межові знаки №20__.__-000-00083 та №20__.__-000-00085 добра	Видимість на суміжні межові знаки

Склав _____ Монько О.П.
(підпис) (ініціали та прізвище)

Кроки межового знака №20__.__-000-00085 Кадастровий номер земельної ділянки: 7422486000:04:000: Виконавець робіт: ТОВ "КИЇВЗЕМ"	
Межовий знак(вид другий - металева труба) закріплений у північно-західній частині межі земельної ділянки на відстані 190,42 та 36,56 метрів від межових знаків №20__.__-000-00084 та №20__.__-000-00086	Опис місцезнаходження
Видимість на межові знаки №20__.__-000-00084 та №20__.__-000-00086 добра	Видимість на суміжні межові знаки

Кроки межового знака №20__.__-000-00086 Кадастровий номер земельної ділянки: 7422486000:04:000: Виконавець робіт: ТОВ "КИЇВЗЕМ"	
Межовий знак(вид другий - металева труба) закріплений у північно-західній частині межі земельної ділянки на відстані 36,56 та 130,96 метрів від межових знаків №20__.__-000-00085 та №20__.__-000-00087	Опис місцезнаходження
Видимість на межові знаки №20__.__-000-00085 та №20__.__-000-00087 добра	Видимість на суміжні межові знаки

Кроки межового знака №20__.__-000-00087 Кадастровий номер земельної ділянки: 7422486000:04:000: Виконавець робіт: ТОВ "КИЇВЗЕМ"	
Межовий знак(вид другий - металева труба) закріплений у північно-західній частині межі земельної ділянки на відстані 130,96 та 53,58 метрів від межових знаків №20__.__-000-00086 та №20__.__-000-00001	Опис місцезнаходження
Видимість на межові знаки №20__.__-000-00086 та №20__.__-000-00001 добра	Видимість на суміжні межові знаки

Склав _____ Монько О.П.
(підпис) (ініціали та прізвище)

А К Т
прийому-передачі межових знаків на зберігання

Охрамієвицька сільська рада "___"_____20__р.
(назва населеного пункту)

Ми, що нижче підписалися:

1. Виконавець - представник ТОВ "КИЇВЗЕМ" - О.П. Монько

2. Землекористувач — Головне управління Держгеокадастру у Чернігівській області

склали цей акт про таке:

1. Межі земельної ділянки з кадастровим номером , яка знаходиться на території Охрамієвицької сільської ради Корюківського району Чернігівської області площею 19, 5568 га, що інвентаризується, закріпленні в натурі (на місцевості) межовими знаками встановленого зразка у кількості 18 шт. Схема прив`язки межових знаків до об`єктів і контурів місцевості/абриси(кроки) додається.

2. Власник земельної ділянки претензій щодо меж та конфігурації земельної ділянки не має.

3. Власниками суміжних земельних ділянок претензій до існуючих меж не заявлено.

4. Межові знаки пред`явлені та передані на зберігання Замовнику, який про адміністративну відповідальність за знищення межових знаків згідно з пунктом "е" частини першої статті 211 Земельного кодексу України та статті 56 Кодексу України про адміністративні правопорушення ознайомлений.

5. Цей акт складений у трьох примірниках, один з яких додається до технічної документації, другий передається виконавцю робіт, третій - землекористувачу земельної ділянки.

Виконавець робіт _____ О.П. Монько
(підпис)

Начальник Головного управління Держгеокадастру у Чернігівській області _____ О.М. Старченко
(підпис)

Власники суміжних земельних ділянок _____ _____
(підпис) (ініціали та прізвище)

АБРИС

зовнішніх меж землекористування

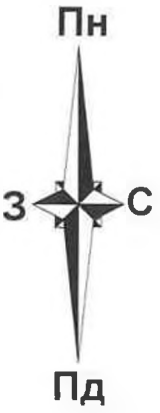

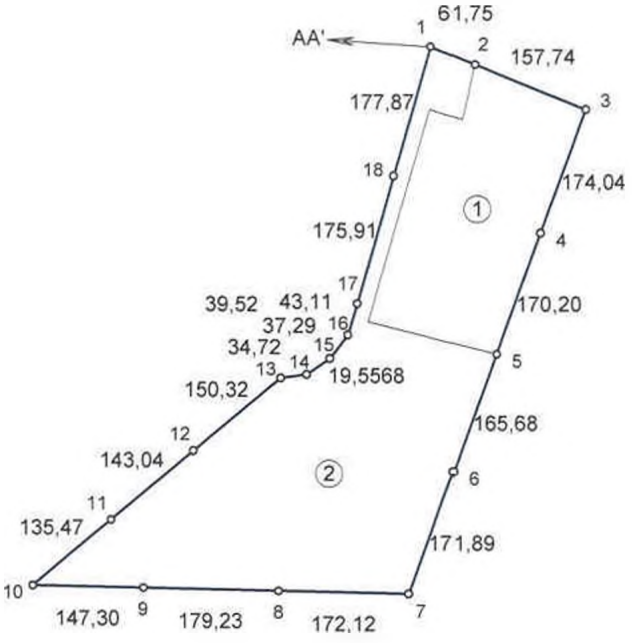

ОПИС СУМІЖНИХ ЗЕМЛЕВЛАСНИКІВ ТА ЗЕМЛЕКОРИСТУВАЧІВ

АА' землі загального користування (проїзд)

Виконав О.П. Монько

СХЕМА

прив'язки межових знаків до об'єктів і контурів місцевості

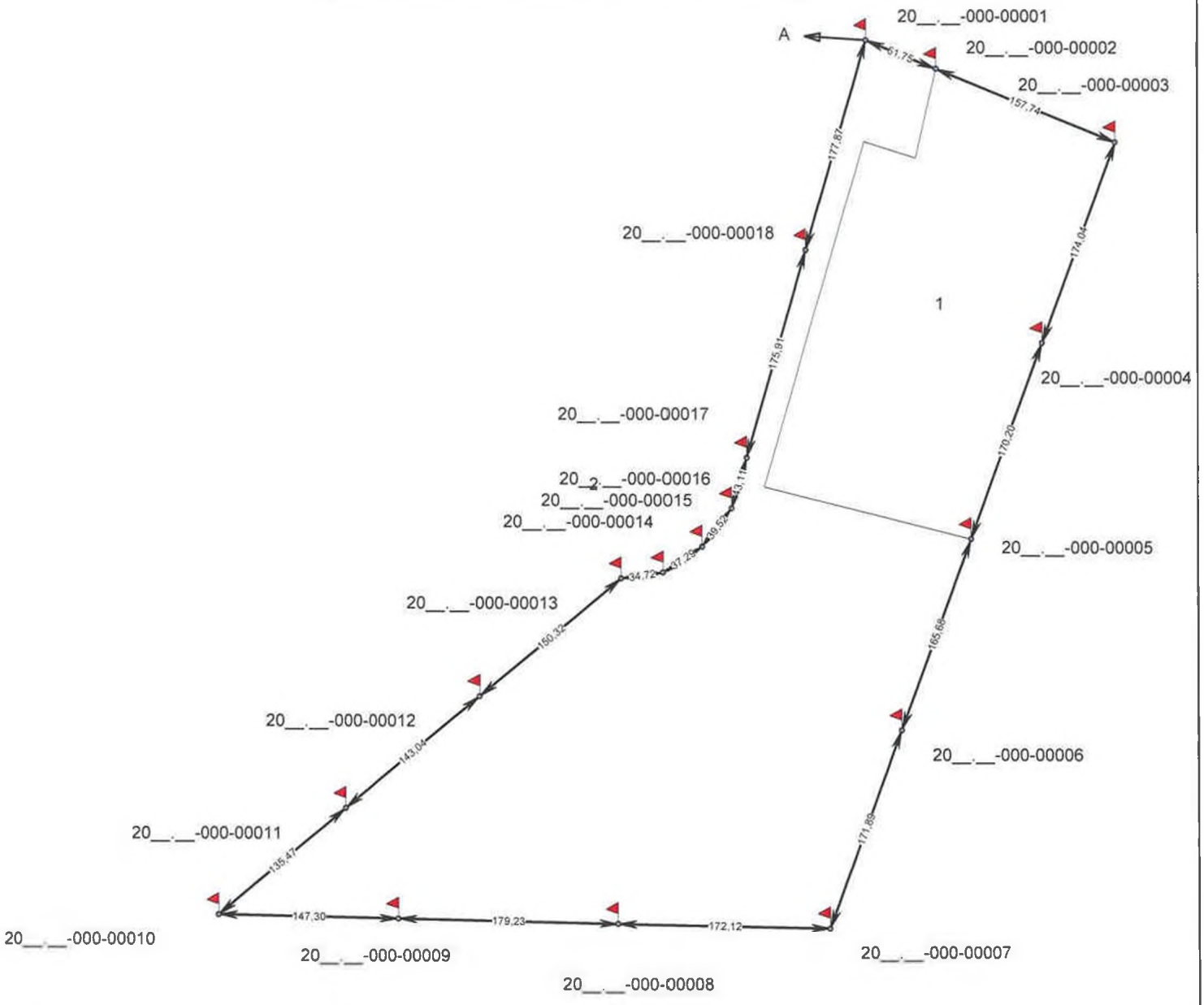

КООРДИНАТИ ЗАКРІПЛЕНИХ МЕЖОВИХ ЗНАКІВ

№ з/п	X	Y
20__.__-000-00001	5740437.140	4291305.280
20__.__-000-00002	5740413.745	4291382.422
20__.__-000-00003	5740353.980	4291508.400
20__.__-000-00004	5740190.477	4291448.756
20__.__-000-00005	5740030.588	4291390.429
20__.__-000-00006	5739874.935	4291333.646
20__.__-000-00007	5739713.450	4291274.740
20__.__-000-00008	5739717.155	4291102.658
20__.__-000-00009	5738721.014	4290923.468
20__.__-000-00010	5739724.185	4290776.200
20__.__-000-00011	5739810.904	4290880.283
20__.__-000-00012	5739902.467	4290980.180
20__.__-000-00013	5739998.890	4291105.870
20__.__-000-00014	5740003.560	4291140.050
20__.__-000-00015	5740024.600	4291170.840
20__.__-000-00016	5740055.900	4291194.980
20__.__-000-00017	5740097.210	4291207.270
20__.__-000-00018	5740266.235	4291256.004

ОПИС МЕЖ

Вкраплені контури:

А(А') землі загального користування (проїзд)

Масштаб 1 : 5000

Схему прив'язки/ абрис склав: Виконавець _____ Монько О.П.

(підпис)

С П И С О К
межових знаків, переданих на зберігання

№ з/п	Номер знака	Абрис та опис місцезнаходження межового знака
1	20__.__-000-00001	Межовий знак(вид другий - металева труба) закріплений у північно-східній частині межі земельної ділянки на відстані 177,87 та 61,75 метрів від межових знаків №20__.__-000-00018 та №20__.__-000-00002 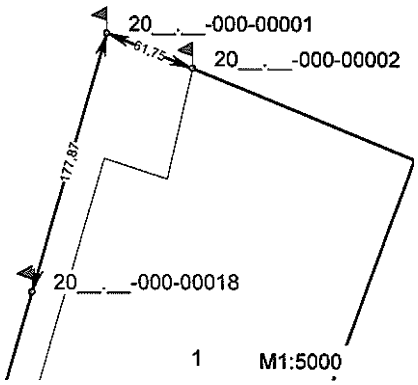
2	20__.__-000-00002	Межовий знак(вид другий - металева труба) закріплений у північно-східній частині межі земельної ділянки на відстані 61,75 та 157,74 метрів від межових знаків №20__.__-000-00001 та №20__.__-000-00003 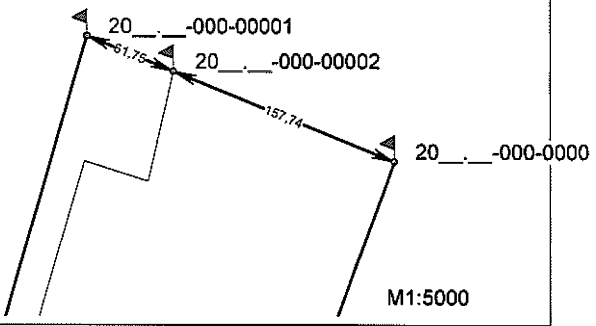
3	20__.__-000-00003	Межовий знак(вид другий - металева труба) закріплений у північно-східній частині межі земельної ділянки на відстані 157,74 та 174,04 метрів від межових знаків №20__.__-000-00002 та №20__.__-000-00004 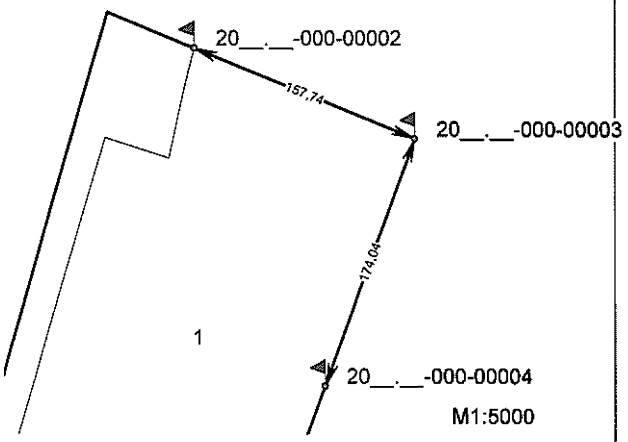
4	20__.__-000-00004	Межовий знак(вид другий - металева труба) закріплений у північно-східній частині межі земельної ділянки на відстані 174,04 та 170,20 метрів від межових знаків №20__.__-000-00003 та №20__.__-000-00005 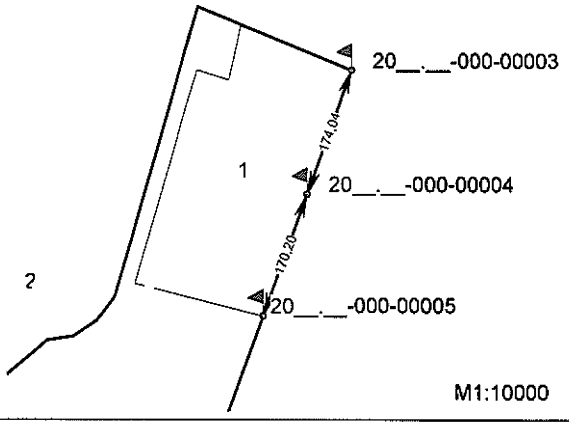

№ з/п	Номер знака	Абрис та опис місцезнаходження межового знака
5	20__.__-000-00005	Межовий знак(вид другий - металева труба) закріплений у східній частині межі земельної ділянки на відстані 170,20 та 165,68 метрів від межових знаків №20__.__-000-00004 та №20__.__-000-00006 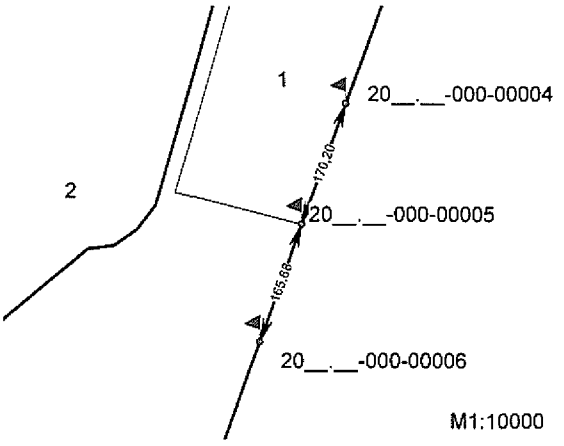
6	20__.__-000-00006	Межовий знак(вид другий - металева труба) закріплений у південно-східній частині межі земельної ділянки на відстані 165,68 та 171,89 метрів від межових знаків №20__.__-000-00005 та №20__.__-000-00007 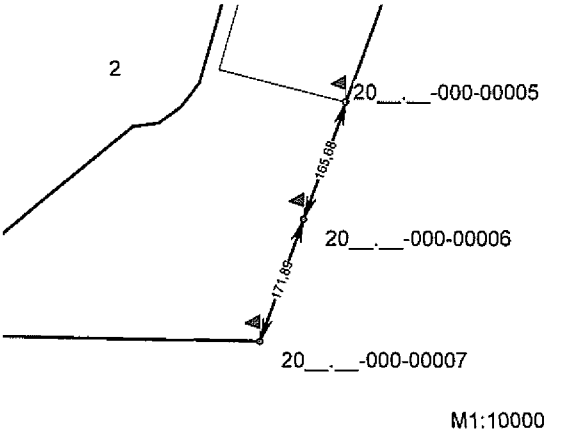
7	20__.__-000-00007	Межовий знак(вид другий - металева труба) закріплений у південно-східній частині межі земельної ділянки на відстані 171,89 та 172,12 метрів від межових знаків №20__.__-000-00006 та №20__.__-000-00008 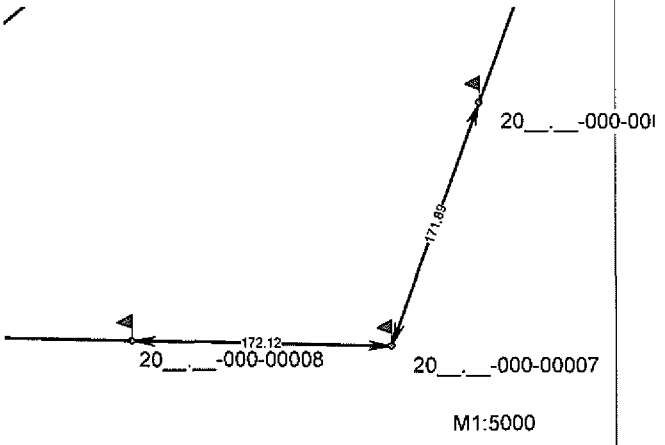
8	20__.__-000-00008	Межовий знак(вид другий - металева труба) закріплений у південній частині межі земельної ділянки на відстані 172,12 та 179,23 метр20__.__-000-00009 межових знаків №20__.__-000-00007 та №20__.__-000-00009 

№ з/п	Номер знака	Абрис та опис місцезнаходження межового знака
13	20__.__-000-00013	Межовий знак(вид другий - металева труба) закріплений у південно-західній частині межі земельної ділянки на відстані 150,32 та 34,72 метрів від межових знаків №20__.__-000-00012 та №20__.__-000-00014 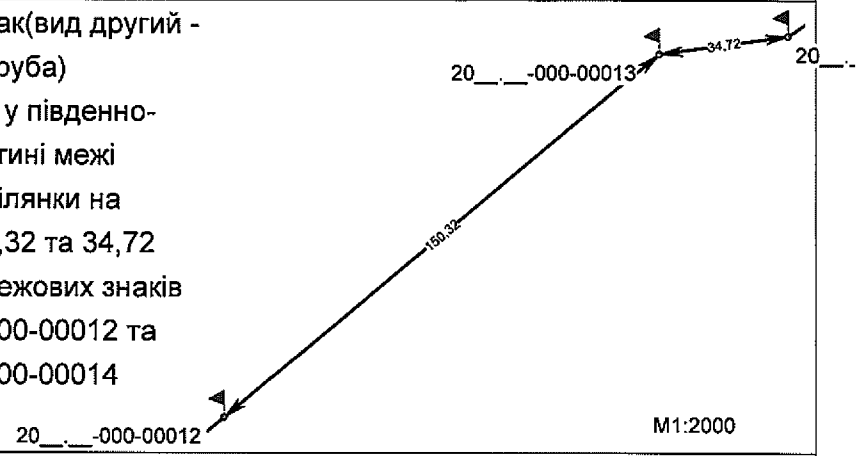
14	20__.__-000-00014	Межовий знак(вид другий - металева труба) закріплений у південній частині межі земельної ділянки на відстані 34,72 та 37,29 метрів від межових знаків №20__.__-000-00013 та №20__.__-000-00015 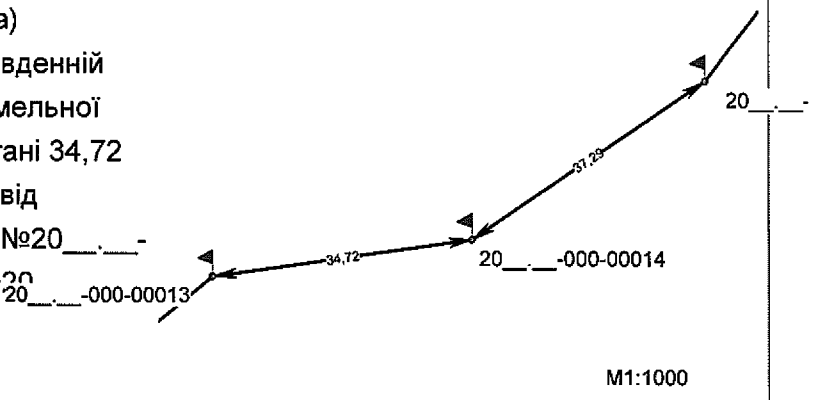
15	20__.__-000-00015	Межовий знак(вид другий - металева труба) закріплений у південно-східній частині межі земельної ділянки на відстані 37,29 та 39,52 метрів від межових знаків №20__.__-000-00014 та №20__.__-000-00016 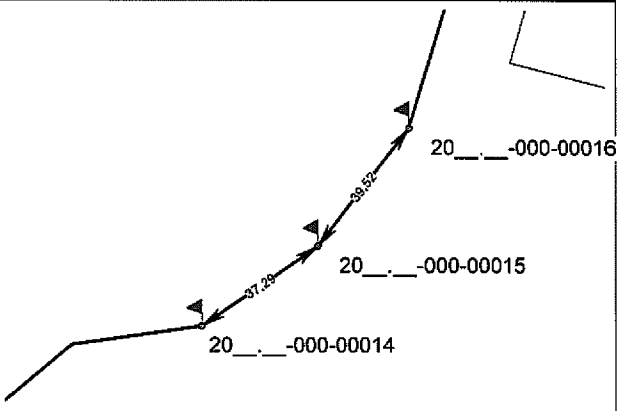
16	20__.__-000-00016	Межовий знак(вид другий - металева труба) закріплений у південно-східній частині межі земельної ділянки на відстані 39,52 та 43,11 метрів від межових знаків №20__.__-000-00015 та №20__.__-000-00017 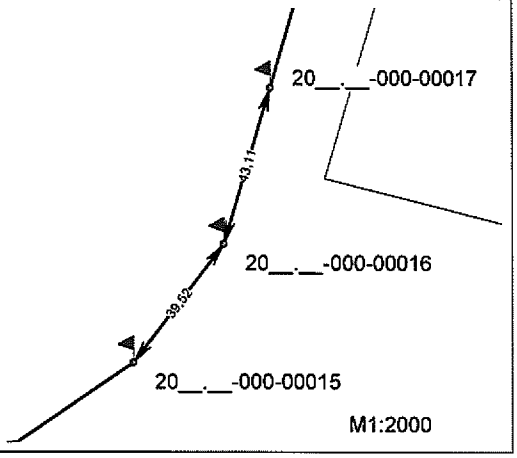

№ з/п	Номер знака	Абрис та опис місцезнаходження межового знака
17	20__.__-000-00017	Межовий знак(вид другий - металева труба) закріплений у північно-східній частині межі земельної ділянки на відстані 43,11 та 175,91 метрів від межових знаків №20__.__-000-00016 та №20__.__-000-00018 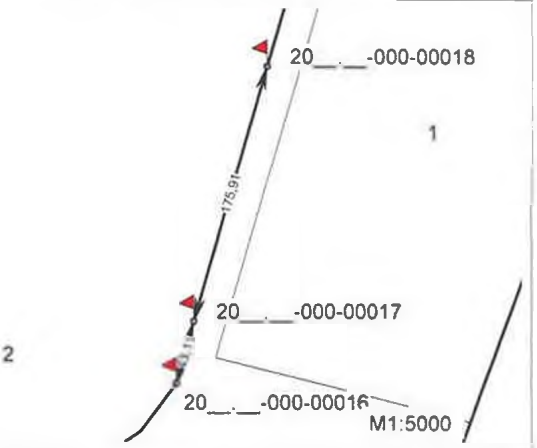
18	20__.__-000-00018	Межовий знак(вид другий - металева труба) закріплений у північно-східній частині межі земельної ділянки на відстані 175,91 та 177,87 метрів від межових знаків №20__.__-000-00017 та №20__.__-000-00001 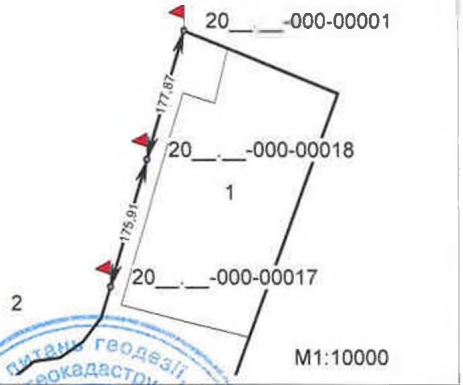

Здав _____ Монько О.П.
(підпис) (ініціали та прізвище)

Начальник Головного управління Держгеокадастру у Чернігівській області _____ О.М. Старченк
(підпис) (ініціали та прізвище)

Кроки межового знака №20__.__-000-00001 Кадастровий номер земельної ділянки: 7422486000:04:000: Виконавець робіт: ТОВ "КИЇВЗЕМ"	
Межовий знак(вид другий - металева труба) закріплений у північно-східній частині межі земельної ділянки на відстані 177,87 та 61,75 метрів від межових знаків №20__.__-000-00018 та №20__.__-000-00002	Опис місцезнаходження
Видимість на межові знаки №20__.__-000-00018 та №20__.__-000-00002 добра	Видимість на суміжні межові знаки

Кроки межового знака №20__.__-000-00002 Кадастровий номер земельної ділянки: 7422486000:04:000: Виконавець робіт: ТОВ "КИЇВЗЕМ"	
Межовий знак(вид другий - металева труба) закріплений у північно-східній частині межі земельної ділянки на відстані 61,75 та 157,74 метрів від межових знаків №20__.__-000-00001 та №20__.__-000-00003	Опис місцезнаходження
Видимість на межові знаки №20__.__-000-00001 та №20__.__-000-00003 добра	Видимість на суміжні межові знаки

Кроки межового знака №20__.__-000-00003 Кадастровий номер земельної ділянки: 7422486000:04:000: Виконавець робіт: ТОВ "КИЇВЗЕМ"	
Межовий знак(вид другий - металева труба) закріплений у північно-східній частині межі земельної ділянки на відстані 157,74 та 174,04 метрів від межових знаків №20__.__-000-00002 та №20__.__-000-00004	Опис місцезнаходження
Видимість на межові знаки №20__.__-000-00002 та №20__.__-000-00004 добра	Видимість на суміжні межові знаки

Кроки межового знака №20__.__-000-00004 Кадастровий номер земельної ділянки: 7422486000:04:000: Виконавець робіт: ТОВ "КИЇВЗЕМ"	
Межовий знак(вид другий - металева труба) закріплений у північно-східній частині межі земельної ділянки на відстані 174,04 та 170,20 метрів від межових знаків №20__.__-000-00003 та №20__.__-000-00005	Опис місцезнаходження
Видимість на межові знаки №20__.__-000-00003 та №20__.__-000-00005 добра	Видимість на суміжні межові знаки

Склав _____ Монько О.П.
(підпис) (ініціали та прізвище)

Кроки межового знака №20__.__-000-00005	
Кадастровий номер земельної ділянки: 7422486000:04:000:	
Виконавець робіт: ТОВ "КИЇВЗЕМ"	
Межовий знак(вид другий - металева труба) закріплений у східній частині межі земельної ділянки на відстані 170,20 та 165,68 метрів від межових знаків №20__.__-000-00004 та №20__.__-000-00006	Опис місцезнаходження
Видимість на межові знаки №20__.__-000-00004 та №20__.__-000-00006 добра	Видимість на суміжні межові знаки

Кроки межового знака №20__.__-000-00006	
Кадастровий номер земельної ділянки: 7422486000:04:000:	
Виконавець робіт: ТОВ "КИЇВЗЕМ"	
Межовий знак(вид другий - металева труба) закріплений у південно-східній частині межі земельної ділянки на відстані 165,68 та 171,89 метрів від межових знаків №20__.__-000-00005 та №20__.__-000-00007	Опис місцезнаходження
Видимість на межові знаки №20__.__-000-00005 та №20__.__-000-00007 добра	Видимість на суміжні межові знаки

Кроки межового знака №20__.__-000-00007	
Кадастровий номер земельної ділянки: 7422486000:04:000:	
Виконавець робіт: ТОВ "КИЇВЗЕМ"	
Межовий знак(вид другий - металева труба) закріплений у південно-східній частині межі земельної ділянки на відстані 171,89 та 172,12 метрів від межових знаків №20__.__-000-00006 та №20__.__-000-00008	Опис місцезнаходження
Видимість на межові знаки №20__.__-000-00006 та №20__.__-000-00008 добра	Видимість на суміжні межові знаки

Кроки межового знака №20__.__-000-00008	
Кадастровий номер земельної ділянки: 7422486000:04:000:	
Виконавець робіт: ТОВ "КИЇВЗЕМ"	
Межовий знак(вид другий - металева труба) закріплений у південній частині межі земельної ділянки на відстані 172,12 та 179,23 метрів від межових знаків №20__.__-000-00007 та №20__.__-000-00009	Опис місцезнаходження
Видимість на межові знаки №20__.__-000-00007 та №20__.__-000-00009 добра	Видимість на суміжні межові знаки

Склав _____ Монько О.П.

(підпис) (ініціали та прізвище)

Кроки межового знака №20__.__-000-00013 Кадастровий номер земельної ділянки: 7422486000:04:000: Виконавець робіт: ТОВ "КИЇВЗЕМ"	
Межовий знак(вид другий - металева труба) закріплений у південно-західній частині межі земельної ділянки на відстані 150, 32 та 34,72 метрів від межових знаків №20__.__-000-00012 та №20__.__-000-00014	Опис місцезнаходження
Видимість на межові знаки №20__.__-000-00012 та №20__.__-000-00014 добра	Видимість на суміжні межові знаки

Кроки межового знака №20__.__-000-00014 Кадастровий номер земельної ділянки: 7422486000:04:000: Виконавець робіт: ТОВ "КИЇВЗЕМ"	
Межовий знак(вид другий - металева труба) закріплений у південній частині межі земельної ділянки на відстані 34,72 та 37, 29 метрів від межових знаків №20__.__-000-00013 та №20__.__-000-00015	Опис місцезнаходження
Видимість на межові знаки №20__.__-000-00013 та №20__.__-000-00015 добра	Видимість на суміжні межові знаки

Кроки межового знака №20__.__-000-00015 Кадастровий номер земельної ділянки: 7422486000:04:000: Виконавець робіт: ТОВ "КИЇВЗЕМ"	
Межовий знак(вид другий - металева труба) закріплений у південно-східній частині межі земельної ділянки на відстані 37,29 та 39,52 метрів від межових знаків №20__.__-000-00014 та №20__.__-000-00016	Опис місцезнаходження
Видимість на межові знаки №20__.__-000-00014 та №20__.__-000-00016 добра	Видимість на суміжні межові знаки

Кроки межового знака №20__.__-000-00016 Кадастровий номер земельної ділянки: 7422486000:04:000: Виконавець робіт: ТОВ "КИЇВЗЕМ"	
Межовий знак(вид другий - металева труба) закріплений у південно-східній частині межі земельної ділянки на відстані 39,52 та 43,11 метрів від межових знаків №20__.__-000-00015 та №20__.__-000-00017	Опис місцезнаходження
Видимість на межові знаки - №20__.__-000-00015 та №20__.__-000-00017 добра	Видимість на суміжні межові знаки

Склав _____ Монько О.П.
(підпис) (ініціали та прізвище)

Кроки межового знака №20__.__-000-00017	
Кадастровий номер земельної ділянки: 7422486000:04:000:	
Виконавець робіт: ТОВ "КИЇВЗЕМ"	
Межовий знак(вид другий - металева труба) закріплений у північно-східній частині межі земельної ділянки на відстані 43,11 та 175,91 метрів від межових знаків №20__.__-000-00016 та №20__.__-000-00018	Опис місцезнаходження
Видимість на межові знаки №20__.__-000-00016 та №20__.__-000-00018 добра	Видимість на суміжні межові знаки

Кроки межового знака №20__.__-000-00018	
Кадастровий номер земельної ділянки: 7422486000:04:000:	
Виконавець робіт: ТОВ "КИЇВЗЕМ"	
Межовий знак(вид другий - металева труба) закріплений у північно-східній частині межі земельної ділянки на відстані 175,91 та 177,87 метрів від межових знаків №20__.__-000-00017 та №20__.__-000-00001	Опис місцезнаходження
Видимість на межові знаки №20__.__-000-00017 та №20__.__-000-00001 добра	Видимість на суміжні межові знаки

Склав _____ Монько О.П.
(підпис) (ініціали та прізвище)

А К Т
прийому-передачі межових знаків на зберігання

Охрамієвицька сільська рада "___"_____20__р.
(назва населеного пункту)

Ми, що нижче підписалися:

1. Виконавець - представник ТОВ "КИЇВЗЕМ" - О.П. Монько

2. Землекористувач — Головне управління Держгеокадастру у Чернігівській області

склали цей акт про таке:

1. Межі земельної ділянки з кадастровим номером , яка знаходиться на території Охрамієвицької сільської ради Корюківського району Чернігівської області площею 46,7425 га, що інвентаризується, закріпленні в натурі (на місцевості) межовими знаками встановленого зразка у кількості 62 шт. Схема прив`язки межових знаків до об`єктів і контурів місцевості/абриси(кроки) додається.

2. Власник земельної ділянки претензій щодо меж та конфігурації земельної ділянки не має.

3. Власниками суміжних земельних ділянок претензій до існуючих меж не заявлено.

4. Межові знаки пред`явлені та передані на зберігання Замовнику, який про адміністративну відповідальність за знищення межових знаків згідно з пунктом "е" частини першої статті 211 Земельного кодексу України та статті 56 Кодексу України про адміністративні правопорушення ознайомлений.

5. Цей акт складений у трьох примірниках, один з яких додається до технічної документації, другий передається виконавцю робіт, третій - землекористувачу земельної ділянки.

Виконавець робіт _____ О.П. Монько
(підпис)

Начальник Головного управління Держгеокадастру у Чернігівській області _____ О.М. Старченко
(підпис)

Власники суміжних земельних ділянок _____ _____
(підпис) (ініціали та прізвище)

АБРИС

зовнішніх меж землекористування



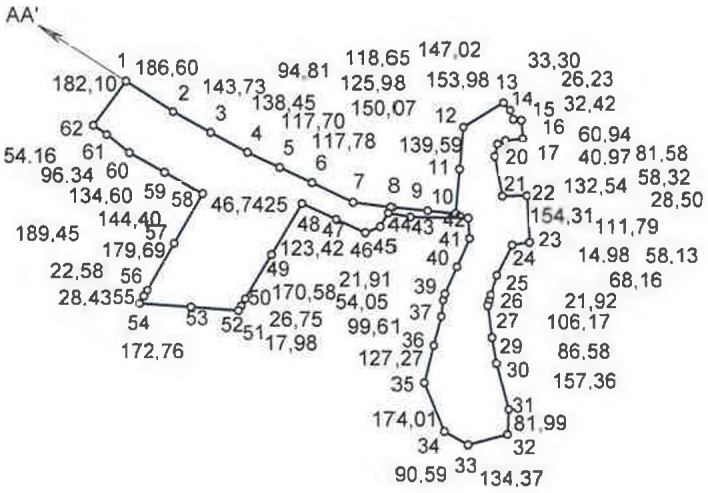

ОПИС СУМІЖНИХ ЗЕМЛЕВЛАСНИКІВ
ТА ЗЕМЛЕКОРИСТУВАЧІВ

АА' землі загального користування (проїзд)



Виконав О.П. Монько

СХЕМА

прив'язки межових знаків до об'єктів і контурів місцевості

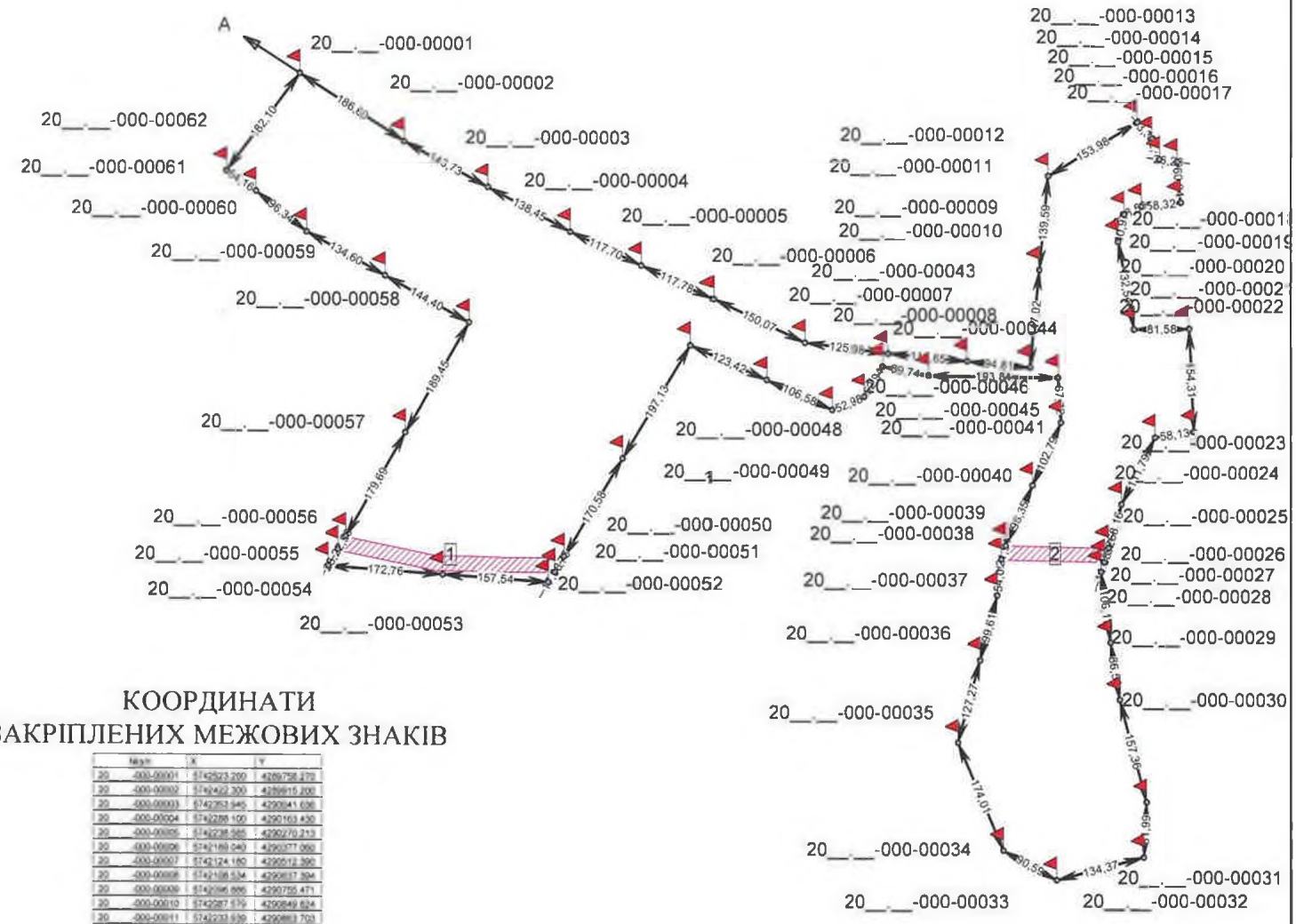

КООРДИНАТИ ЗАКРІПЛЕНИХ МЕЖОВИХ ЗНАКІВ

№	X	Y
20__-000-00001	5742523.200	4289758.270
20__-000-00002	5742422.300	4289915.200
20__-000-00003	5742353.940	4290041.630
20__-000-00004	5742288.100	4290163.430
20__-000-00005	5742238.585	4290270.213
20__-000-00006	5742189.040	4290377.060
20__-000-00007	5742124.160	4290512.390
20__-000-00008	5742106.534	4290637.304
20__-000-00009	5742096.666	4290755.471
20__-000-00010	5742087.579	4290849.624
20__-000-00011	5742233.939	4290883.703
20__-000-00012	5742372.910	4290876.660
20__-000-00013	5742453.420	4291006.130
20__-000-00014	5742428.730	4291080.460
20__-000-00015	5742398.360	4291141.520
20__-000-00016	5742395.530	4291067.840
20__-000-00017	5742334.300	4291072.850
20__-000-00018	5742328.620	4291014.810
20__-000-00019	5742316.380	4290989.130
20__-000-00020	5742276.240	4290980.450
20__-000-00021	5742145.830	4291004.120
20__-000-00022	5742146.790	4291065.690
20__-000-00023	5741992.580	4291083.510
20__-000-00024	5741983.540	4291036.100
20__-000-00025	5741883.680	4290985.850
20__-000-00026	5741818.360	4290966.325
20__-000-00027	5741797.381	4290960.043
20__-000-00028	5741783.030	4290955.750
20__-000-00029	5741677.740	4290969.430
20__-000-00030	5741592.250	4290983.130
20__-000-00031	5741440.010	4291022.940
20__-000-00032	5741358.120	4291018.970
20__-000-00033	5741323.530	4290989.130
20__-000-00034	5741367.480	4290809.920
20__-000-00035	5741528.000	4290742.750
20__-000-00036	5741651.014	4290678.349
20__-000-00037	5741741.300	4290800.550
20__-000-00038	5741800.964	4290807.091
20__-000-00039	5741821.964	4290813.334
20__-000-00040	5741911.601	4290853.877
20__-000-00041	5742005.250	4290899.250
20__-000-00042	5742072.610	4290851.540
20__-000-00043	5742075.370	4290897.720
20__-000-00044	5742089.180	4290829.360
20__-000-00045	5742043.740	4290803.190
20__-000-00046	5742024.200	4290853.940
20__-000-00047	5742056.596	4290456.044
20__-000-00048	5742120.010	4290343.840
20__-000-00049	5741950.801	4290243.702
20__-000-00050	5741804.385	4290155.189
20__-000-00051	5741781.422	4290141.464
20__-000-00052	5741765.980	4290132.240
20__-000-00053	5741776.996	4289978.084
20__-000-00054	5741789.070	4289803.750
20__-000-00055	5741813.650	4289817.036
20__-000-00056	5741833.170	4289828.380
20__-000-00057	5741986.530	4289918.672
20__-000-00058	5742152.330	4290013.870
20__-000-00059	5742221.883	4289887.330
20__-000-00060	5742286.720	4289760.370
20__-000-00061	5742346.720	4289693.960
20__-000-00062	5742377.350	4289640.320

Масштаб 1 : 10000

ОПИС МЕЖ

Вкраплені контури

A(A') землі загального користування (проїзд)

«КИЇВЗЕМ»

С П И С О К
межових знаків, переданих на зберігання

№ з/п	Номер знака	Абрис та опис місцезнаходження межового знака
1	20__.__-000-00001	Межовий знак(вид другий - металева труба) закріплений у північно-західній частині межі земельної ділянки на відстані 182,10 та 186,60 метрів від межових знаків №20__.__-000-00062 та №20__.__-000-00002 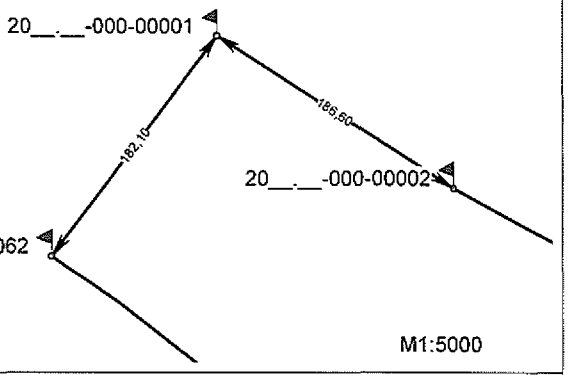
2	20__.__-000-00002	Межовий знак(вид другий - металева труба) закріплений у північно-західній частині межі земельної ділянки на відстані 186,60 та 143,73 метрів від межових знаків №20__.__-000-00001 та №20__.__-000-00003 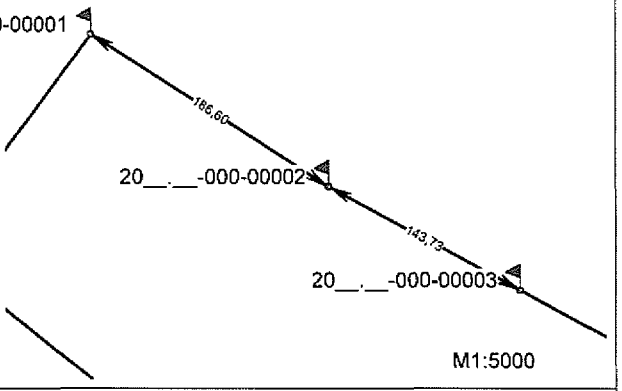
3	20__.__-000-00003	Межовий знак(вид другий - металева труба) закріплений у північно-західній частині межі земельної ділянки на відстані 143,73 та 138,45 метрів від межових знаків №20__.__-000-00002 та №20__.__-000-00004 . 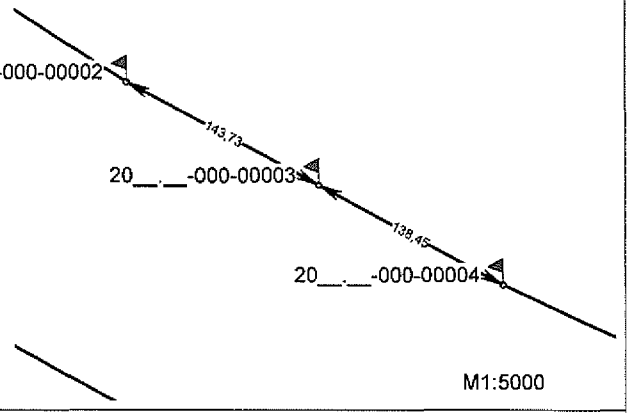
4	20__.__-000-00004	Межовий знак(вид другий - металева труба) закріплений у північно-західній частині межі земельної ділянки на відстані 138,45 та 117,70 метрів від межових знаків №20__.__-000-00003 та №20__.__-000-00005 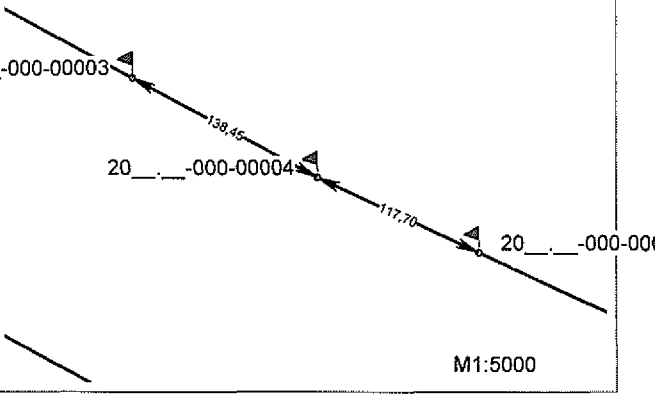

№ з/п	Номер знака	Абрис та опис місцезнаходження межового знака
5	20__.__-000-00005	Межовий знак(вид другий - металева труба) закріплений у північній частині межі земельної ділянки на відстані 117,70 та 117,78 метрів від межових знаків №20__.__-000-00004 та №20__.__-000-00006 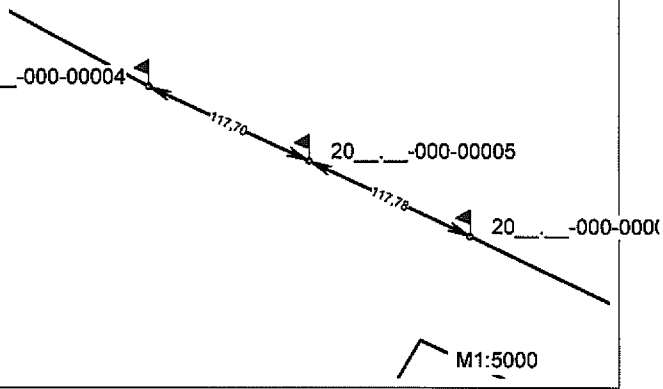
6	20__.__-000-00006	Межовий знак(вид другий - металева труба) закріплений у північній частині межі земельної ділянки на відстані 117,78 та 150,07 метрів від межових знаків №20__.__-000-00005 та №20__.__-000-00007 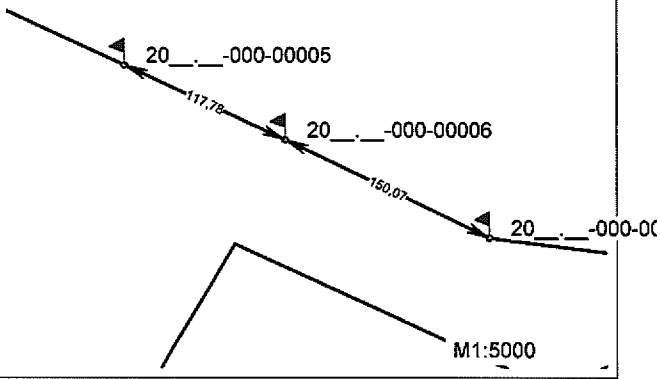
7	20__.__-000-00007	Межовий знак(вид другий - металева труба) закріплений у північно-східній частині межі земельної ділянки на відстані 150,07 та 125,98 метрів від межових знаків №20__.__-000-00006 та №20__.__-000-00008 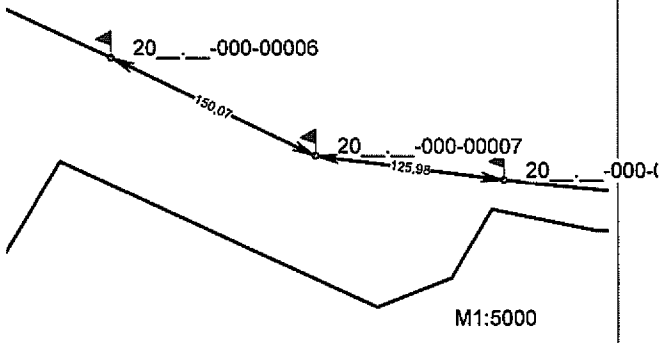
8	20__.__-000-00008	Межовий знак(вид другий - металева труба) закріплений у північно-східній частині межі земельної ділянки на відстані 125,98 та 118,65 метрів від межових знаків №20__.__-000-00007 та №20__.__-000-00009 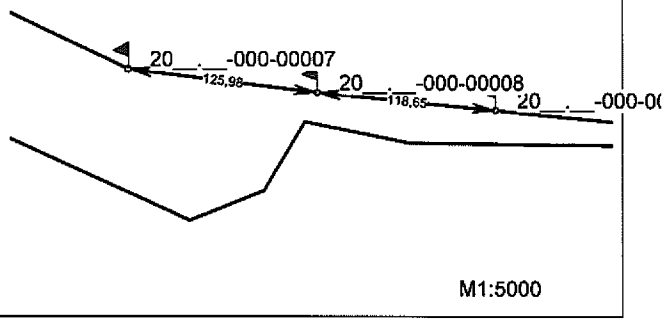

№ з/п	Номер знака	Абрис та опис місцезнаходження межового знака
17	20__.__-000-00017	Межовий знак(вид другий - металева труба) закріплений у північно-східній частині межі земельної ділянки на відстані 60,94 та 58,32 метрів від межових знаків №20__.__-000-00016 та №20__.__-000-00018 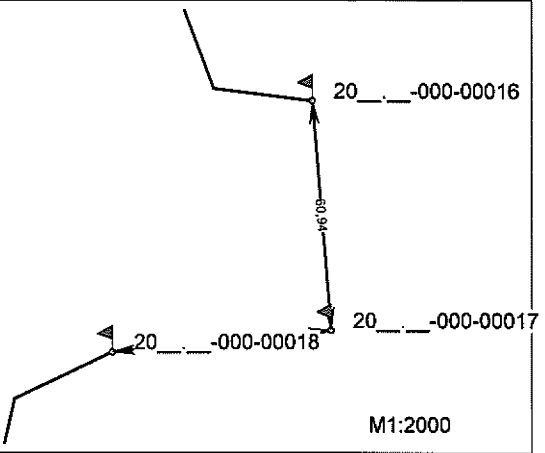
18	20__.__-000-00018	Межовий знак(вид другий - металева труба) закріплений у північно-східній частині межі земельної ділянки на відстані 58,32 та 28,50 метрів від межових знаків №20__.__-000-00017 та №20__.__-000-00019 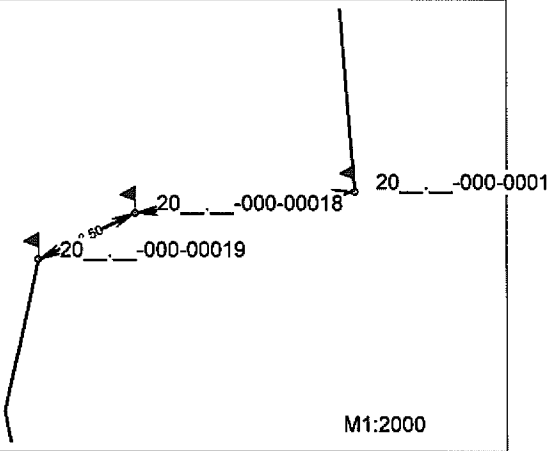
19	20__.__-000-00019	Межовий знак(вид другий - металева труба) закріплений у північно-східній частині межі земельної ділянки на відстані 28,50 та 40,97 метрів від межових знаків №20__.__-000-00018 та №20__.__-000-00020 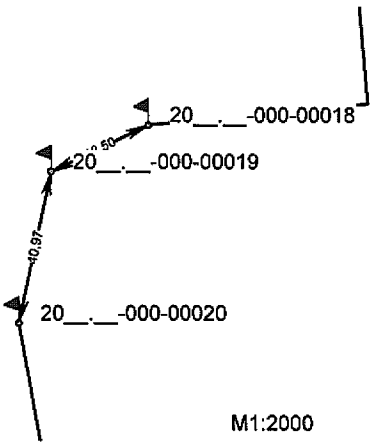
20	20__.__-000-00020	Межовий знак(вид другий - металева труба) закріплений у північно-східній частині межі земельної ділянки на відстані 40,97 та 132,54 метрів від межових знаків №20__.__-000-00019 та №20__.__-000-00021 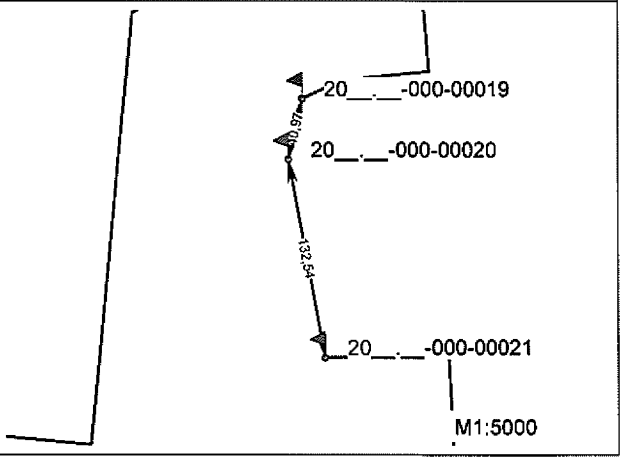

№ з/п	Номер знака	Абрис та опис місцезнаходження межового знака
25	20__.__-000-00025	Межовий знак(вид другий - металева труба) закріплений у східній частині межі земельної ділянки на відстані 111,79 та 68,16 метрів від межових знаків №20__.__-000-00024 та №20__.__-000-00026 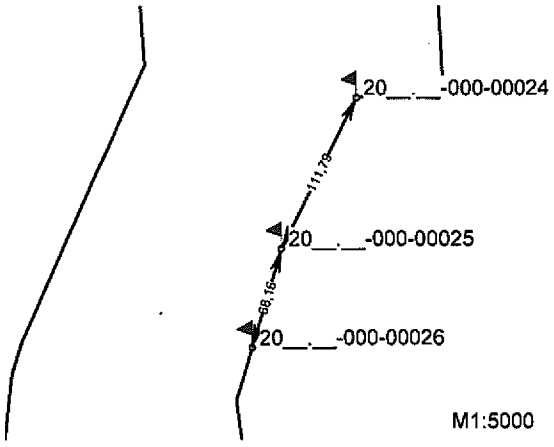
26	20__.__-000-00026	Межовий знак(вид другий - металева труба) закріплений у східній частині межі земельної ділянки на відстані 68,16 та 21,92 метрів від межових знаків №20__.__-000-00025 та №20__.__-000-00027 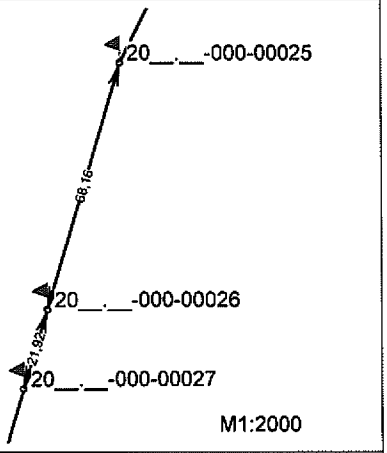
27	20__.__-000-00027	Межовий знак(вид другий - металева труба) закріплений у східній частині межі земельної ділянки на відстані 21,92 та 14,98 метрів від межових знаків №20__.__-000-00026 та №20__.__-000-00028 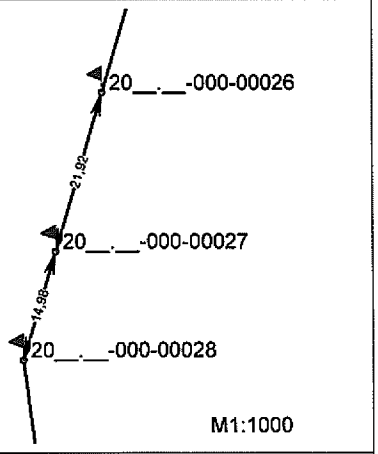
28	20__.__-000-00028	Межовий знак(вид другий - металева труба) закріплений у східній частині межі земельної ділянки на відстані 14,98 та 106,17 метрів від межових знаків №20__.__-000-00027 та №20__.__-000-00029 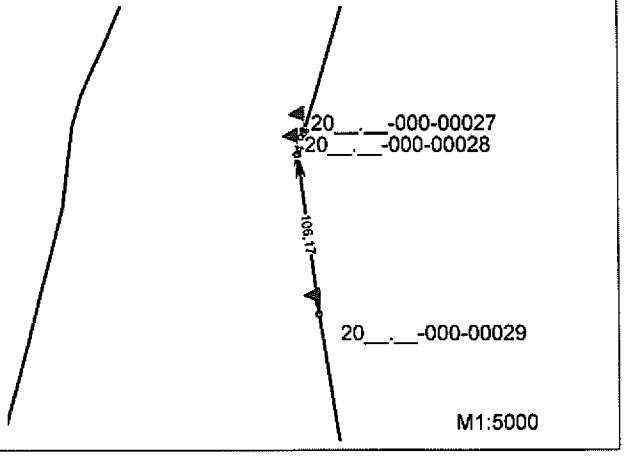

№ з/п	Номер знака	Абрис та опис місцезнаходження межового знака
29	20__.__-000-00029	Межовий знак(вид другий - металева труба) закріплений у південно-східній частині межі земельної ділянки на відстані 106,17 та 86,58 метрів від межових знаків №20__.__-000-00028 та №20__.__-000-00030 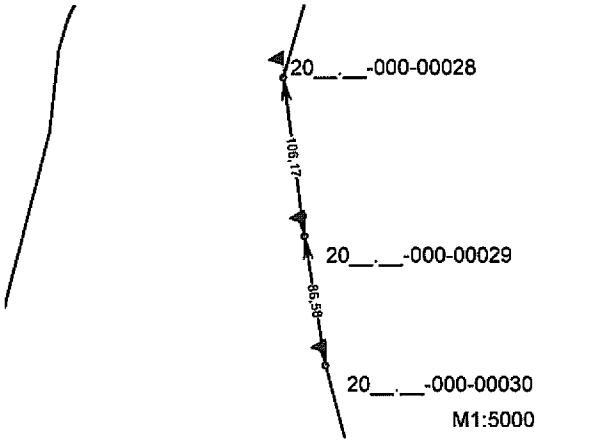
30	20__.__-000-00030	Межовий знак(вид другий - металева труба) закріплений у південно-східній частині межі земельної ділянки на відстані 86,58 та 157,36 метрів від межових знаків №20__.__-000-00029 та №20__.__-000-00031 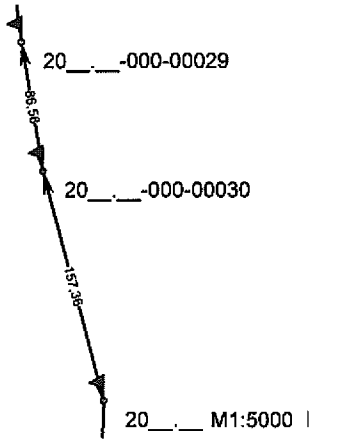
31	20__.__-000-00031	Межовий знак(вид другий - металева труба) закріплений у південно-східній частині межі земельної ділянки на відстані 157,36 та 81,99 метрів від межових знаків №20__.__-000-00030 та №20__.__-000-00032 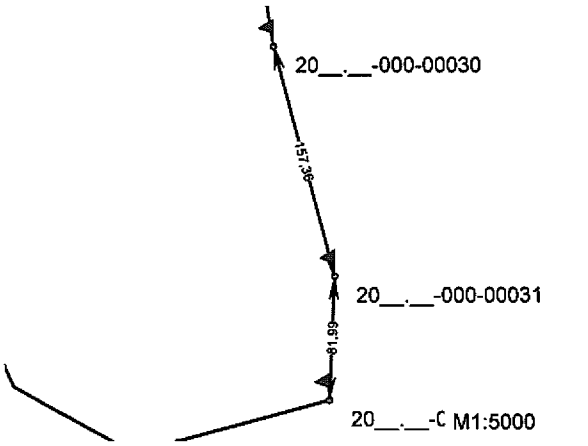
32	20__.__-000-00032	Межовий знак(вид другий - металева труба) закріплений у південно-східній частині межі земельної ділянки на відстані 81,99 та 134,37 метрів від межових знаків №20__.__-000-00031 та №20__.__-000-00033 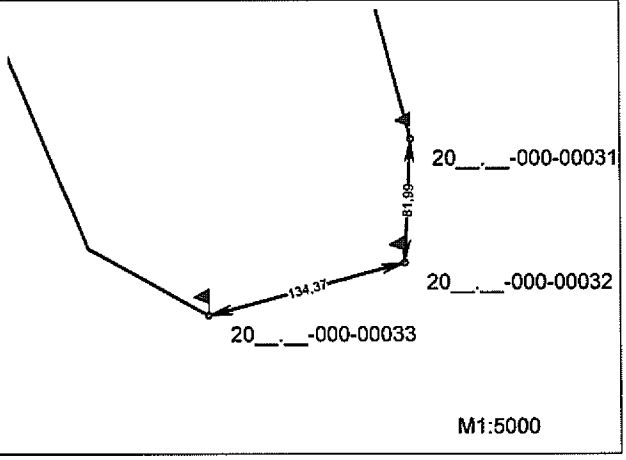

№ з/п	Номер знака	Абрис та опис місцезнаходження межового знака
37	20__.__-000-00037	Межовий знак(вид другий - металева труба) закріплений у південно-східній частині межі земельної ділянки на відстані 99,61 та 54,05 метрів від межових знаків №20__.__-000-00036 та №20__.__-000-00038 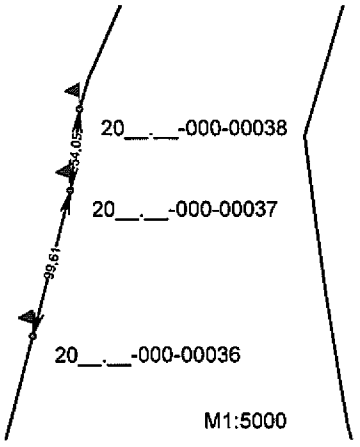
38	20__.__-000-00038	Межовий знак(вид другий - металева труба) закріплений у південно-східній частині межі земельної ділянки на відстані 54,05 та 21,91 метрів від межових знаків №20__.__-000-00037 та №20__.__-000-00039 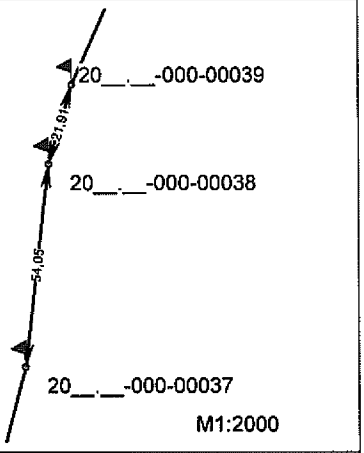
39	20__.__-000-00039	Межовий знак(вид другий - металева труба) закріплений у східній частині межі земельної ділянки на відстані 21,91 та 98,35 метрів від межових знаків №20__.__-000-00038 та №20__.__-000-00040 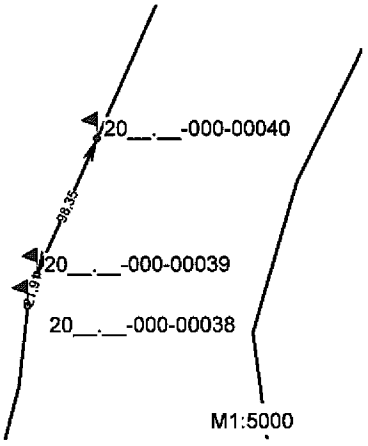
40	20__.__-000-00040	Межовий знак(вид другий - металева труба) закріплений у східній частині межі земельної ділянки на відстані 98,35 та 102,79 метрів від межових знаків №20__.__-000-00039 та №20__.__-000-00041 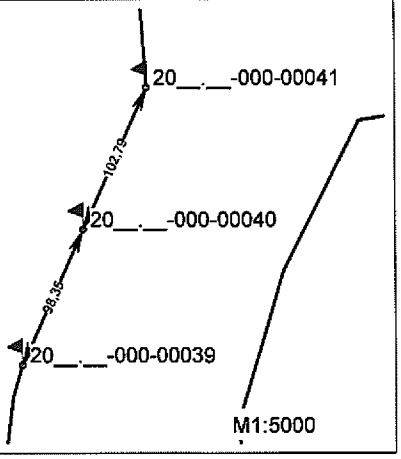

№ з/п	Номер знака	Абрис та опис місцезнаходження межового знака
45	20__.__-000-00045	Межовий знак(вид другий - металева труба) закріплений у північно-східній частині межі земельної ділянки на відстані 52,94 та 52,98 метрів від межових знаків №20__.__-000-00044 та №20__.__-000-00046 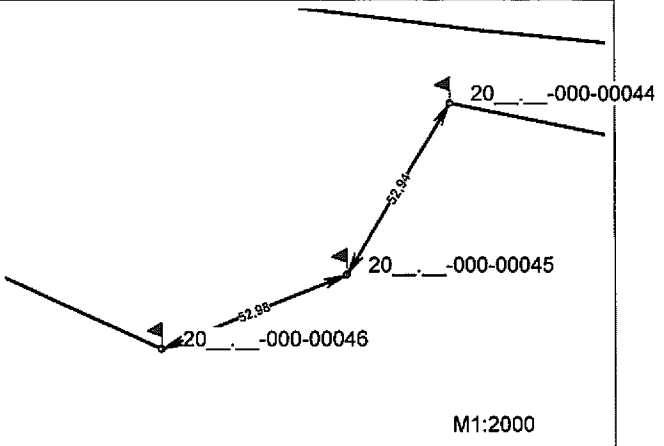
46	20__.__-000-00046	Межовий знак(вид другий - металева труба) закріплений у північно-східній частині межі земельної ділянки на відстані 52,98 та 106,58 метрів від межових знаків №20__.__-000-00045 та №20__.__-000-00047 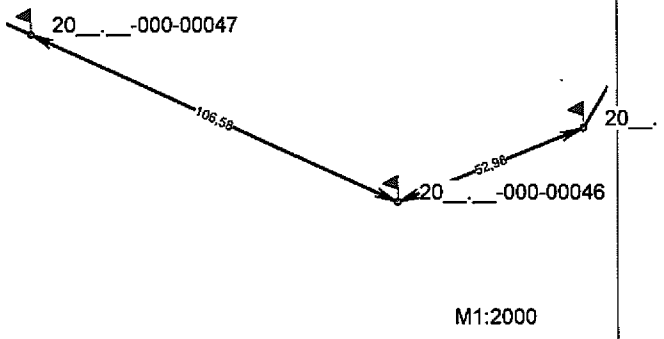
47	20__.__-000-00047	Межовий знак(вид другий - металева труба) закріплений у північно-східній частині межі земельної ділянки на відстані 106,58 та 123,42 метрів від межових знаків №20__.__-000-00046 та №20__.__-000-00048 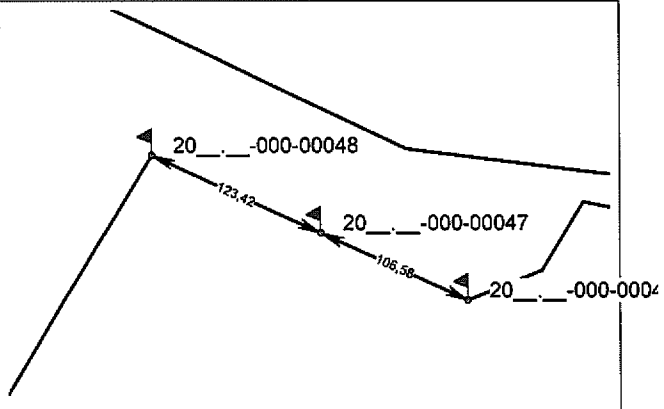
48	20__.__-000-00048	Межовий знак(вид другий - металева труба) закріплений у північній частині межі земельної ділянки на відстані 123,42 та 197,13 метрів від межових знаків №20__.__-000-00047 та №20__.__-000-00049 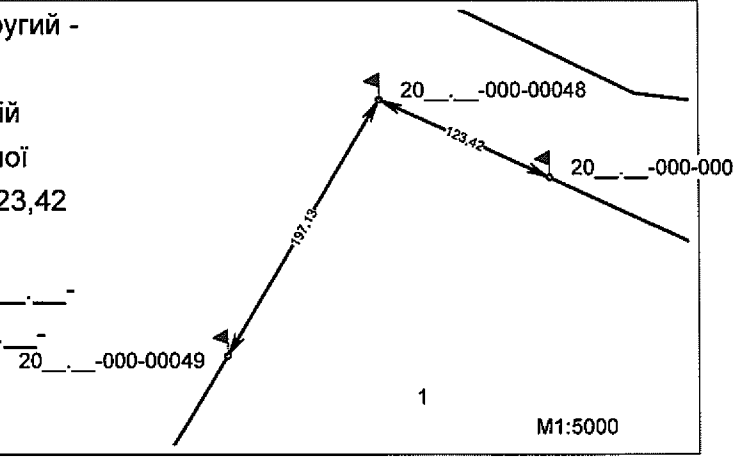

№ з/п	Номер знака	Абрис та опис місцезнаходження межового знака
49	20__.__-000-00049	Межовий знак(вид другий - металева труба) закріплений у західній частині межі земельної ділянки на відстані 197,13 та 170,58 метрів від межових знаків №20__.__-000-00048 та №20__.__-000-00050 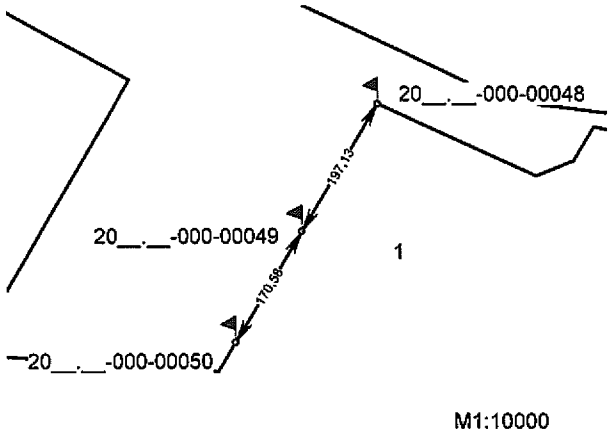
50	20__.__-000-00050	Межовий знак(вид другий - металева труба) закріплений у південно-західній частині межі земельної ділянки на відстані 170,58 та 26,75 метрів від межових знаків №20__.__-000-00049 та №20__.__-000-00051 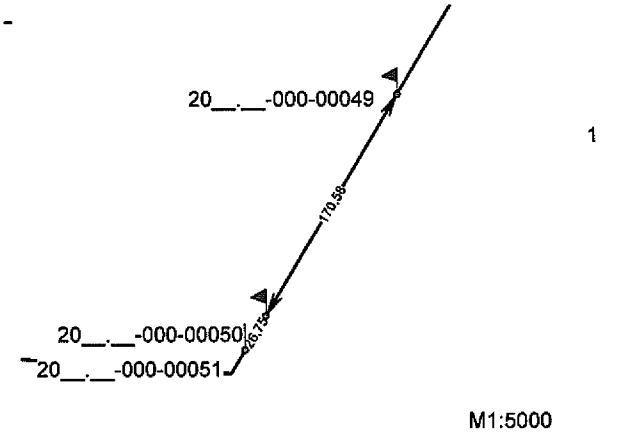
51	20__.__-000-00051	Межовий знак(вид другий - металева труба) закріплений у південно-західній частині межі земельної ділянки на відстані 26,75 та 17,98 метрів від межових знаків №20__.__-000-00050 та №20__.__-000-00052 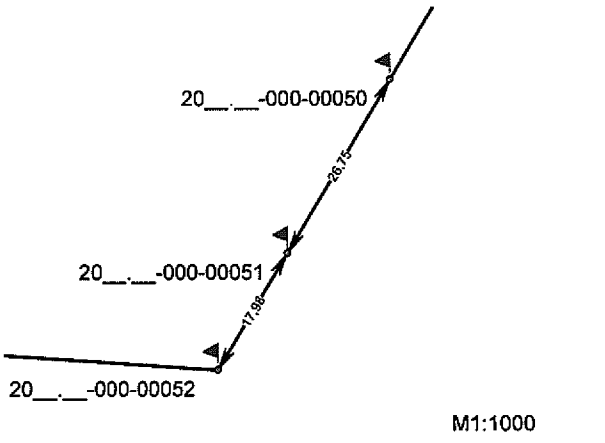
52	20__.__-000-00052	Межовий знак(вид другий - металева труба) закріплений у південно-західній частині межі земельної ділянки на відстані 17,98 та 157,54 метрів від межових знаків №20__.__-000-00051 та №20__.__-000-00053 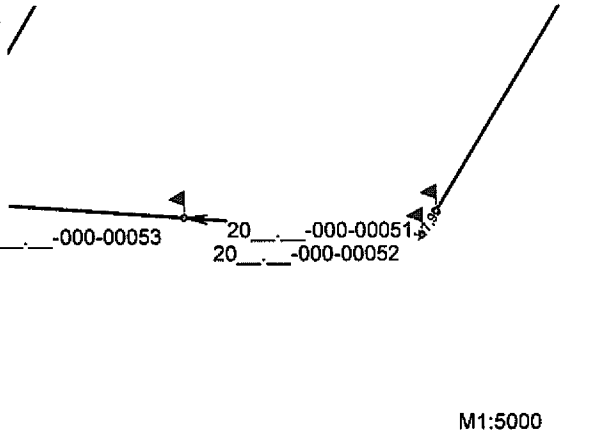

№ з/п	Номер знака	Абрис та опис місцезнаходження межового знака
57	20__.__-000-00057	Межовий знак(вид другий - металева труба) закріплений у західній частині межі земельної ділянки на відстані 179,69 та 189,45 метрів від межових знаків №20__.__-000-00056 та №20__.__-000-00058 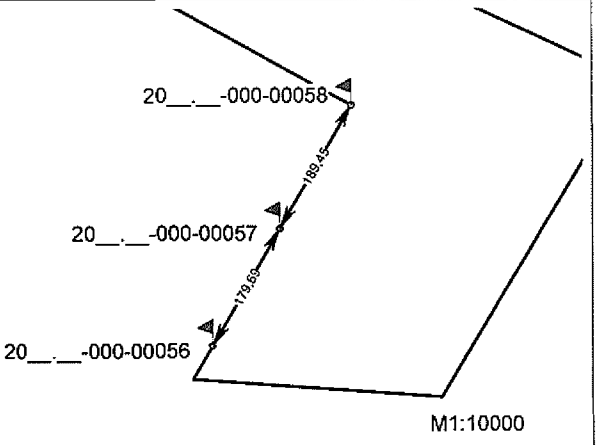
58	20__.__-000-00058	Межовий знак(вид другий - металева труба) закріплений у північно-західній частині межі земельної ділянки на відстані 189,45 та 144,40 метрів від межових знаків №20__.__-000-00057 та №20__.__-000-00059 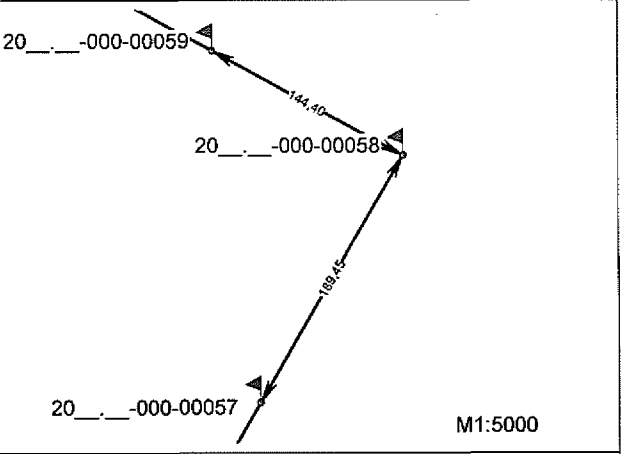
59	20__.__-000-00059	Межовий знак(вид другий - металева труба) закріплений у північно-західній частині межі земельної ділянки на відстані 144,40 та 134,60 метрів від межових знаків №20__.__-000-00058 та №20__.__-000-00060 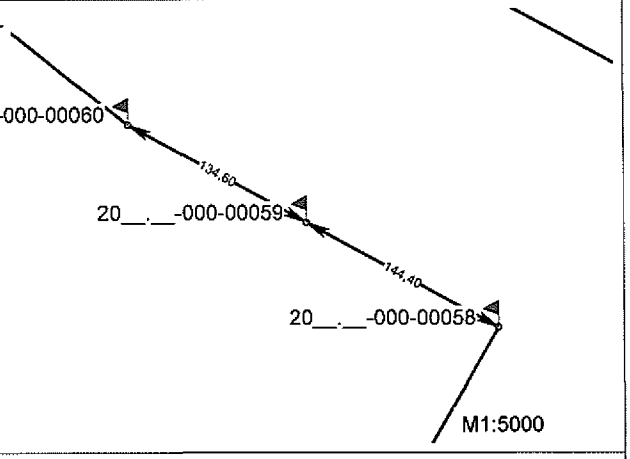
60	20__.__-000-00060	Межовий знак(вид другий - металева труба) закріплений у північно-західній частині межі земельної ділянки на відстані 134,60 та 96,34 метрів від межових знаків №20__.__-000-00059 та №20__.__-000-00061 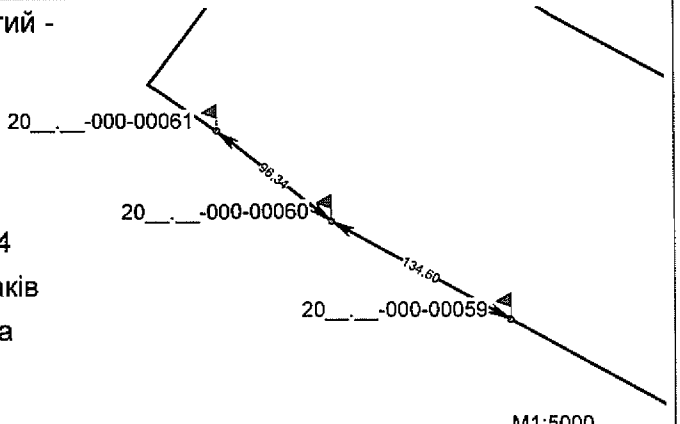

№ з/п	Номер знака	Абрис та опис місцезнаходження межового знака
61	20__.__-000-00061	Межовий знак(вид другий - металева труба) закріплений у північно-західній частині межі земельної ділянки на відстані 96,34 та 54,16 метрів від межових знаків №20__.__-000-00060 та №20__.__-000-00062 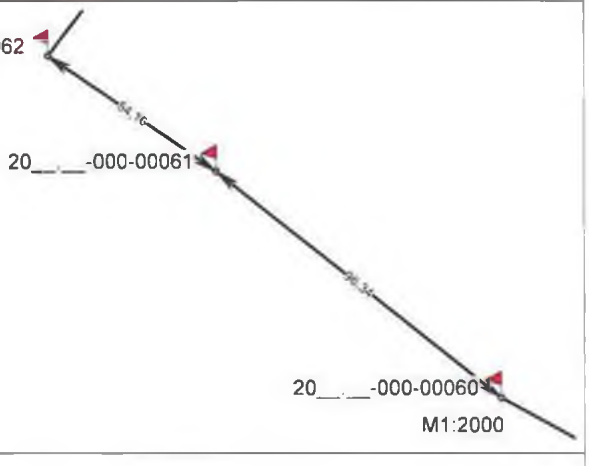
62	20__.__-000-00062	Межовий знак(вид другий - металева труба) закріплений у північно-західній частині межі земельної ділянки на відстані 54,16 та 182,10 метрів від межових знаків №20__.__-000-00061 та №20__.__-000-00001 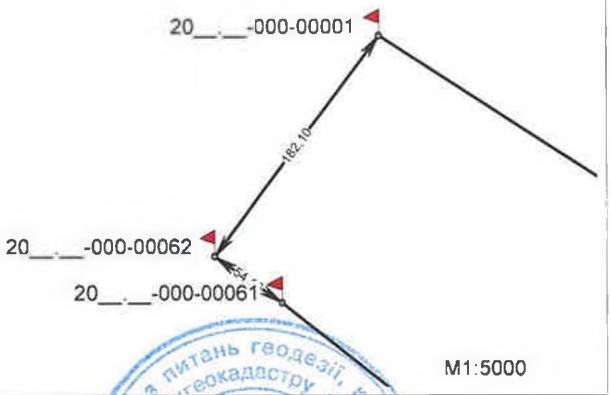

Здав _____ Монько О.П.
(підпис) (ініціали та прізвище)

Начальник Головного управління Держгеокадастру у Чернігівській області _____ О.М. Старченко
(підпис) (ініціали та прізвище)

Кроки межового знака №20__.__-000-00001	
Кадастровий номер земельної ділянки: 7422486000:00:000:	
Виконавець робіт: ТОВ "КИЇВЗЕМ"	
Межовий знак(вид другий - металева труба) закріплений у північно-західній частині межі земельної ділянки на відстані 182,10 та 186,60 метрів від межових знаків №20__.__-000-00062 та №20__.__-000-00002	Опис місцезнаходження
Видимість на межові знаки №20__.__-000-00062 та №20__.__-000-00002 добра	Видимість на суміжні межові знаки

Кроки межового знака №20__.__-000-00002	
Кадастровий номер земельної ділянки: 7422486000:00:000:	
Виконавець робіт: ТОВ "КИЇВЗЕМ"	
Межовий знак(вид другий - металева труба) закріплений у північно-західній частині межі земельної ділянки на відстані 186,60 та 143,73 метрів від межових знаків №20__.__-000-00001 та №20__.__-000-00003	Опис місцезнаходження
Видимість на межові знаки №20__.__-000-00001 та №20__.__-000-00003 добра	Видимість на суміжні межові знаки

Кроки межового знака №20__.__-000-00003	
Кадастровий номер земельної ділянки: 7422486000:00:000:	
Виконавець робіт: ТОВ "КИЇВЗЕМ"	
Межовий знак(вид другий - металева труба) закріплений у північно-західній частині межі земельної ділянки на відстані 143,73 та 138,45 метрів від межових знаків №20__.__-000-00002 та №20__.__-000-00004	Опис місцезнаходження
Видимість на межові знаки №20__.__-000-00002 та №20__.__-000-00004 добра	Видимість на суміжні межові знаки

Кроки межового знака №20__.__-000-00004	
Кадастровий номер земельної ділянки: 7422486000:00:000:	
Виконавець робіт: ТОВ "КИЇВЗЕМ"	
Межовий знак(вид другий - металева труба) закріплений у північно-західній частині межі земельної ділянки на відстані 138,45 та 117,70 метрів від межових знаків №20__.__-000-00003 та №20__.__-000-00005	Опис місцезнаходження
Видимість на межові знаки №20__.__-000-00003 та №20__.__-000-00005 добра	Видимість на суміжні межові знаки

Склав _____ Монько О.П.

(підпис) (ініціали та прізвище)

Кроки межового знака №20__.__-000-00005	
Кадастровий номер земельної ділянки: 7422486000:00:000:	
Виконавець робіт: ТОВ "КИЇВЗЕМ"	
Межовий знак(вид другий - металева труба) закріплений у північній частині межі земельної ділянки на відстані 117,70 та 117, 78 метрів від межових знаків №20__.__-000-00004 та №20__.__-000-00006	Опис місцезнаходження
Видимість на межові знаки №20__.__-000-00004 та №20__.__-000-00006 добра	Видимість на суміжні межові знаки

Кроки межового знака №20__.__-000-00006	
Кадастровий номер земельної ділянки: 7422486000:00:000:	
Виконавець робіт: ТОВ "КИЇВЗЕМ"	
Межовий знак(вид другий - металева труба) закріплений у північній частині межі земельної ділянки на відстані 117,78 та 150, 07 метрів від межових знаків №20__.__-000-00005 та №20__.__-000-00007	Опис місцезнаходження
Видимість на межові знаки №20__.__-000-00005 та №20__.__-000-00007 добра	Видимість на суміжні межові знаки

Кроки межового знака №20__.__-000-00007	
Кадастровий номер земельної ділянки: 7422486000:00:000:	
Виконавець робіт: ТОВ "КИЇВЗЕМ"	
Межовий знак(вид другий - металева труба) закріплений у північно-східній частині межі земельної ділянки на відстані 150,07 та 125,98 метрів від межових знаків №20__.__-000-00006 та №20__.__-000-00008	Опис місцезнаходження
Видимість на межові знаки №20__.__-000-00006 та №20__.__-000-00008 добра	Видимість на суміжні межові знаки

Кроки межового знака №20__.__-000-00008	
Кадастровий номер земельної ділянки: 7422486000:00:000:	
Виконавець робіт: ТОВ "КИЇВЗЕМ"	
Межовий знак(вид другий - металева труба) закріплений у північно-східній частині межі земельної ділянки на відстані 125,98 та 118,65 метрів від межових знаків №20__.__-000-00007 та №20__.__-000-00009	Опис місцезнаходження
Видимість на межові знаки №20__.__-000-00007 та №20__.__-000-00009 добра	Видимість на суміжні межові знаки

Склав _____ Монько О.П.
(підпис) (ініціали та прізвище)

Кроки межового знака №20__.__-000-00013 Кадастровий номер земельної ділянки: 7422486000:00:000: Виконавець робіт: ТОВ "КИЇВЗЕМ"	
Межовий знак(вид другий - металева труба) закріплений у північно-східній частині межі земельної ділянки на відстані 153,98 та 33,30 метрів від межових знаків №20__.__-000-00012 та №20__.__-000-00014	Опис місцезнаходження
Видимість на межові знаки №20__.__-000-00012 та №20__.__-000-00014 добра	Видимість на суміжні межові знаки

Кроки межового знака №20__.__-000-00014 Кадастровий номер земельної ділянки: 7422486000:00:000: Виконавець робіт: ТОВ "КИЇВЗЕМ"	
Межовий знак(вид другий - металева труба) закріплений у північно-східній частині межі земельної ділянки на відстані 33,30 та 32,42 метрів від межових знаків №20__.__-000-00013 та №20__.__-000-00015	Опис місцезнаходження
Видимість на межові знаки №20__.__-000-00013 та №20__.__-000-00015 добра	Видимість на суміжні межові знаки

Кроки межового знака №20__.__-000-00015 Кадастровий номер земельної ділянки: 7422486000:00:000: Виконавець робіт: ТОВ "КИЇВЗЕМ"	
Межовий знак(вид другий - металева труба) закріплений у північно-східній частині межі земельної ділянки на відстані 32,42 та 26,23 метрів від межових знаків №20__.__-000-00014 та №20__.__-000-00016	Опис місцезнаходження
Видимість на межові знаки №20__.__-000-00014 та №20__.__-000-00016 добра	Видимість на суміжні межові знаки

Кроки межового знака №20__.__-000-00016 Кадастровий номер земельної ділянки: 7422486000:00:000: Виконавець робіт: ТОВ "КИЇВЗЕМ"	
Межовий знак(вид другий - металева труба) закріплений у північно-східній частині межі земельної ділянки на відстані 26,23 та 60,94 метрів від межових знаків №20__.__-000-00015 та №20__.__-000-00017	Опис місцезнаходження
Видимість на межові знаки №20__.__-000-00015 та №20__.__-000-00017 добра	Видимість на суміжні межові знаки

Склав _____ Монько О.П.
(підпис) (ініціали та прізвище)

Кроки межового знака №20__.__-000-00021	
Кадастровий номер земельної ділянки: 7422486000:00:000:	
Виконавець робіт: ТОВ "КИЇВЗЕМ"	
Межовий знак(вид другий - металева труба) закріплений у північно-східній частині межі земельної ділянки на відстані 132,54 та 81,58 метрів від межових знаків №20__.__-000-00020 та №20__.__-000-00022	Опис місцезнаходження
Видимість на межові знаки №20__.__-000-00020 та №20__.__-000-00022 добра	Видимість на суміжні межові знаки

Кроки межового знака №20__.__-000-00022	
Кадастровий номер земельної ділянки: 7422486000:00:000:	
Виконавець робіт: ТОВ "КИЇВЗЕМ"	
Межовий знак(вид другий - металева труба) закріплений у північно-східній частині межі земельної ділянки на відстані 81,58 та 154,31 метрів від межових знаків №20__.__-000-00021 та №20__.__-000-00023	Опис місцезнаходження
Видимість на межові знаки №20__.__-000-00021 та №20__.__-000-00023 добра	Видимість на суміжні межові знаки

Кроки межового знака №20__.__-000-00023	
Кадастровий номер земельної ділянки: 7422486000:00:000:	
Виконавець робіт: ТОВ "КИЇВЗЕМ"	
Межовий знак(вид другий - металева труба) закріплений у східній частині межі земельної ділянки на відстані 154,31 та 58,13 метрів від межових знаків №20__.__-000-00022 та №20__.__-000-00024	Опис місцезнаходження
Видимість на межові знаки №20__.__-000-00022 та №20__.__-000-00024 добра	Видимість на суміжні межові знаки

Кроки межового знака №20__.__-000-00024	
Кадастровий номер земельної ділянки: 7422486000:00:000:	
Виконавець робіт: ТОВ "КИЇВЗЕМ"	
Межовий знак(вид другий - металева труба) закріплений у східній частині межі земельної ділянки на відстані 58,13 та 111,79 метрів від межових знаків №20__.__-000-00023 та №20__.__-000-00025	Опис місцезнаходження
Видимість на межові знаки №20__.__-000-00023 та №20__.__-000-00025 добра	Видимість на суміжні межові знаки

Склав _____ Монько О.П.
(підпис) (ініціали та прізвище)

Кроки межового знака №20__.__-000-00025	
Кадастровий номер земельної ділянки: 7422486000:00:000:	
Виконавець робіт: ТОВ "КИЇВЗЕМ"	
Межовий знак(вид другий - металева труба) закріплений у східній частині межі земельної ділянки на відстані 111,79 та 68,16 метрів від межових знаків №20__.__-000-00024 та №20__.__-000-00026	Опис місцезнаходження
Видимість на межові знаки №20__.__-000-00024 та №20__.__-000-00026 добра	Видимість на суміжні межові знаки

Кроки межового знака №20__.__-000-00026	
Кадастровий номер земельної ділянки: 7422486000:00:000:	
Виконавець робіт: ТОВ "КИЇВЗЕМ"	
Межовий знак(вид другий - металева труба) закріплений у східній частині межі земельної ділянки на відстані 68,16 та 21,92 метрів від межових знаків №20__.__-000-00025 та №20__.__-000-00027	Опис місцезнаходження
Видимість на межові знаки №20__.__-000-00025 та №20__.__-000-00027 добра	Видимість на суміжні межові знаки

Кроки межового знака №20__.__-000-00027	
Кадастровий номер земельної ділянки: 7422486000:00:000:	
Виконавець робіт: ТОВ "КИЇВЗЕМ"	
Межовий знак(вид другий - металева труба) закріплений у східній частині межі земельної ділянки на відстані 21,92 та 14,98 метрів від межових знаків №20__.__-000-00026 та №20__.__-000-00028	Опис місцезнаходження
Видимість на межові знаки №20__.__-000-00026 та №20__.__-000-00028 добра	Видимість на суміжні межові знаки

Кроки межового знака №20__.__-000-00028	
Кадастровий номер земельної ділянки: 7422486000:00:000:	
Виконавець робіт: ТОВ "КИЇВЗЕМ"	
Межовий знак(вид другий - металева труба) закріплений у східній частині межі земельної ділянки на відстані 14,98 та 106,17 метрів від межових знаків №20__.__-000-00027 та №20__.__-000-00029	Опис місцезнаходження
Видимість на межові знаки №20__.__-000-00027 та №20__.__-000-00029 добра	Видимість на суміжні межові знаки

Склав _____ Монько О.П.
(підпис) (ініціали та прізвище)

Кроки межового знака №20__.__-000-00033 Кадастровий номер земельної ділянки: 7422486000:00:000: Виконавець робіт: ТОВ "КИЇВЗЕМ"	
Межовий знак(вид другий - металева труба) закріплений у південно-східній частині межі земельної ділянки на відстані 134,37 та 90,59 метрів від межових знаків №20__.__-000-00032 та №20__.__-000-00034	Опис місцезнаходження
Видимість на межові знаки №20__.__-000-00032 та №20__.__-000-00034 добра	Видимість на суміжні межові знаки

Кроки межового знака №20__.__-000-00034 Кадастровий номер земельної ділянки: 7422486000:00:000: Виконавець робіт: ТОВ "КИЇВЗЕМ"	
Межовий знак(вид другий - металева труба) закріплений у південно-східній частині межі земельної ділянки на відстані 90,59 та 174,01 метрів від межових знаків №20__.__-000-00033 та №20__.__-000-00035	Опис місцезнаходження
Видимість на межові знаки №20__.__-000-00033 та №20__.__-000-00035 добра	Видимість на суміжні межові знаки

Кроки межового знака №20__.__-000-00035 Кадастровий номер земельної ділянки: 7422486000:00:000: Виконавець робіт: ТОВ "КИЇВЗЕМ"	
Межовий знак(вид другий - металева труба) закріплений у південно-східній частині межі земельної ділянки на відстані 174,01 та 127,27 метрів від межових знаків №20__.__-000-00034 та №20__.__-000-00036	Опис місцезнаходження
Видимість на межові знаки №20__.__-000-00034 та №20__.__-000-00036 добра	Видимість на суміжні межові знаки

Кроки межового знака №20__.__-000-00036 Кадастровий номер земельної ділянки: 7422486000:00:000: Виконавець робіт: ТОВ "КИЇВЗЕМ"	
Межовий знак(вид другий - металева труба) закріплений у південно-східній частині межі земельної ділянки на відстані 127,27 та 99,61 метрів від межових знаків №20__.__-000-00035 та №20__.__-000-00037	Опис місцезнаходження
Видимість на межові знаки №20__.__-000-00035 та №20__.__-000-00037 добра	Видимість на суміжні межові знаки

Склав _____ Монько О.П.
(підпис) (ініціали та прізвище)

Кроки межового знака №20__.__-000-00041	
Кадастровий номер земельної ділянки: 7422486000:00:000:	
Виконавець робіт: ТОВ "КИЇВЗЕМ"	
Межовий знак(вид другий - металева труба) закріплений у східній частині межі земельної ділянки на відстані 102,79 та 67,72 метрів від межових знаків №20__.__-000-00040 та №20__.__-000-00042	Опис місцезнаходження
Видимість на межові знаки №20__.__-000-00040 та №20__.__-000-00042 добра	Видимість на суміжні межові знаки

Кроки межового знака №20__.__-000-00042	
Кадастровий номер земельної ділянки: 7422486000:00:000:	
Виконавець робіт: ТОВ "КИЇВЗЕМ"	
Межовий знак(вид другий - металева труба) закріплений у північно-східній частині межі земельної ділянки на відстані 67,72 та 193,84 метрів від межових знаків №20__.__-000-00041 та №20__.__-000-00043	Опис місцезнаходження
Видимість на межові знаки №20__.__-000-00041 та №20__.__-000-00043 добра	Видимість на суміжні межові знаки

Кроки межового знака №20__.__-000-00043	
Кадастровий номер земельної ділянки: 7422486000:00:000:	
Виконавець робіт: ТОВ "КИЇВЗЕМ"	
Межовий знак(вид другий - металева труба) закріплений у північно-східній частині межі земельної ділянки на відстані 193,84 та 69,74 метрів від межових знаків №20__.__-000-00042 та №20__.__-000-00044	Опис місцезнаходження
Видимість на межові знаки №20__.__-000-00042 та №20__.__-000-00044 добра	Видимість на суміжні межові знаки

Кроки межового знака №20__.__-000-00044	
Кадастровий номер земельної ділянки: 7422486000:00:000:	
Виконавець робіт: ТОВ "КИЇВЗЕМ"	
Межовий знак(вид другий - металева труба) закріплений у північно-східній частині межі земельної ділянки на відстані 69,74 та 52,94 метрів від межових знаків №20__.__-000-00043 та №20__.__-000-00045	Опис місцезнаходження
Видимість на межові знаки №20__.__-000-00043 та №20__.__-000-00045 добра	Видимість на суміжні межові знаки

Склав _____ Монько О.П.
(підпис) (ініціали та прізвище)

Кроки межового знака №20__.__-000-00045	
Кадастровий номер земельної ділянки: 7422486000:00:000:	
Виконавець робіт: ТОВ "КИЇВЗЕМ"	
Межовий знак(вид другий - металева труба) закріплений у північно-східній частині межі земельної ділянки на відстані 52,94 та 52,98 метрів від межових знаків №20__.__-000-00044 та №20__.__-000-00046	Опис місцезнаходження
Видимість на межові знаки №20__.__-000-00044 та №20__.__-000-00046 добра	Видимість на суміжні межові знаки

Кроки межового знака №20__.__-000-00046	
Кадастровий номер земельної ділянки: 7422486000:00:000:	
Виконавець робіт: ТОВ "КИЇВЗЕМ"	
Межовий знак(вид другий - металева труба) закріплений у північно-східній частині межі земельної ділянки на відстані 52,98 та 106,58 метрів від межових знаків №20__.__-000-00045 та №20__.__-000-00047	Опис місцезнаходження
Видимість на межові знаки №20__.__-000-00045 та №20__.__-000-00047 добра	Видимість на суміжні межові знаки

Кроки межового знака №20__.__-000-00047	
Кадастровий номер земельної ділянки: 7422486000:00:000:	
Виконавець робіт: ТОВ "КИЇВЗЕМ"	
Межовий знак(вид другий - металева труба) закріплений у північно-східній частині межі земельної ділянки на відстані 106,58 та 123,42 метрів від межових знаків №20__.__-000-00046 та №20__.__-000-00048	Опис місцезнаходження
Видимість на межові знаки №20__.__-000-00046 та №20__.__-000-00048 добра	Видимість на суміжні межові знаки

Кроки межового знака №20__.__-000-00048	
Кадастровий номер земельної ділянки: 7422486000:00:000:	
Виконавець робіт: ТОВ "КИЇВЗЕМ"	
Межовий знак(вид другий - металева труба) закріплений у північній частині межі земельної ділянки на відстані 123,42 та 197,13 метрів від межових знаків №20__.__-000-00047 та №20__.__-000-00049	Опис місцезнаходження
Видимість на межові знаки №20__.__-000-00047 та №20__.__-000-00049 добра	Видимість на суміжні межові знаки

Склав _____ Монько О.П.

(підпис) (ініціали та прізвище)

Кроки межового знака №20__.__-000-00053	
Кадастровий номер земельної ділянки: 7422486000:00:000:	
Виконавець робіт: ТОВ "КИЇВЗЕМ"	
Межовий знак(вид другий - металева труба) закріплений у південно-західній частині межі земельної ділянки на відстані 157, 54 та 172,76 метрів від межових знаків №20__.__-000-00052 та №20__.__-000-00054	Опис місцезнаходження
Видимість на межові знаки №20__.__-000-00052 та №20__.__-000-00054 добра	Видимість на суміжні межові знаки

Кроки межового знака №20__.__-000-00054	
Кадастровий номер земельної ділянки: 7422486000:00:000:	
Виконавець робіт: ТОВ "КИЇВЗЕМ"	
Межовий знак(вид другий - металева труба) закріплений у західній частині межі земельної ділянки на відстані 172,76 та 28,43 метрів від межових знаків №20__.__-000-00053 та №20__.__-000-00055	Опис місцезнаходження
Видимість на межові знаки №20__.__-000-00053 та №20__.__-000-00055 добра	Видимість на суміжні межові знаки

Кроки межового знака №20__.__-000-00055	
Кадастровий номер земельної ділянки: 7422486000:00:000:	
Виконавець робіт: ТОВ "КИЇВЗЕМ"	
Межовий знак(вид другий - металева труба) закріплений у західній частині межі земельної ділянки на відстані 28,43 та 22,58 метрів від межових знаків №20__.__-000-00054 та №20__.__-000-00056	Опис місцезнаходження
Видимість на межові знаки №20__.__-000-00054 та №20__.__-000-00056 добра	Видимість на суміжні межові знаки

Кроки межового знака №20__.__-000-00056	
Кадастровий номер земельної ділянки: 7422486000:00:000:	
Виконавець робіт: ТОВ "КИЇВЗЕМ"	
Межовий знак(вид другий - металева труба) закріплений у західній частині межі земельної ділянки на відстані 22,58 та 179,69 метрів від межових знаків №20__.__-000-00055 та №20__.__-000-00057	Опис місцезнаходження
Видимість на межові знаки №20__.__-000-00055 та №20__.__-000-00057 добра	Видимість на суміжні межові знаки

Склав _____ Монько О.П.

(підпис) (ініціали та прізвище)

Кроки межового знака №20__.__-000-00057 Кадастровий номер земельної ділянки: 7422486000:00:000: Виконавець робіт: ТОВ "КИЇВЗЕМ"	
Межовий знак(вид другий - металева труба) закріплений у західній частині межі земельної ділянки на відстані 179,69 та 189,45 метрів від межових знаків №20__.__-000-00056 та №20__.__-000-00058	Опис місцезнаходження
Видимість на межові знаки №20__.__-000-00056 та №20__.__-000-00058 добра	Видимість на суміжні межові знаки

Кроки межового знака №20__.__-000-00058 Кадастровий номер земельної ділянки: 7422486000:00:000: Виконавець робіт: ТОВ "КИЇВЗЕМ"	
Межовий знак(вид другий - металева труба) закріплений у північно-західній частині межі земельної ділянки на відстані 189,45 та 144, 40 метрів від межових знаків №20__.__-000-00057 та №20__.__-000-00059	Опис місцезнаходження
Видимість на межові знаки №20__.__-000-00057 та №20__.__-000-00059 добра	Видимість на суміжні межові знаки

Кроки межового знака №20__.__-000-00059 Кадастровий номер земельної ділянки: 7422486000:00:000: Виконавець робіт: ТОВ "КИЇВЗЕМ"	
Межовий знак(вид другий - металева труба) закріплений у північно-західній частині межі земельної ділянки на відстані 144,40 та 134, 60 метрів від межових знаків №20__.__-000-00058 та №20__.__-000-00060	Опис місцезнаходження
Видимість на межові знаки №20__.__-000-00058 та №20__.__-000-00060 добра	Видимість на суміжні межові знаки

Кроки межового знака №20__.__-000-00060 Кадастровий номер земельної ділянки: 7422486000:00:000: Виконавець робіт: ТОВ "КИЇВЗЕМ"	
Межовий знак(вид другий - металева труба) закріплений у північно-західній частині межі земельної ділянки на відстані 134,60 та 96,34 метрів від межових знаків №20__.__-000-00059 та №20__.__-000-00061	Опис місцезнаходження
Видимість на межові знаки №20__.__-000-00059 та №20__.__-000-00061 добра	Видимість на суміжні межові знаки

Склав _____ Монько О.П.
(підпис) (ініціали та прізвище)

Кроки межового знака №20__.__-000-00061	
Кадастровий номер земельної ділянки: 7422486000:00:000:	
Виконавець робіт: ТОВ "КИЇВЗЕМ"	
Межовий знак(вид другий - металева труба) закріплений у північно-західній частині межі земельної ділянки на відстані 96,34 та 54,16 метрів від межових знаків №20__.__-000-00060 та №20__.__-000-00062	Опис місцезнаходження
Видимість на межові знаки №20__.__-000-00060 та №20__.__-000-00062 добра	Видимість на суміжні межові знаки

Кроки межового знака №20__.__-000-00062	
Кадастровий номер земельної ділянки: 7422486000:00:000:	
Виконавець робіт: ТОВ "КИЇВЗЕМ"	
Межовий знак(вид другий - металева труба) закріплений у північно-західній частині межі земельної ділянки на відстані 54,16 та 182,10 метрів від межових знаків №20__.__-000-00061 та №20__.__-000-00001	Опис місцезнаходження
Видимість на межові знаки №20__.__-000-00061 та №20__.__-000-00001 добра	Видимість на суміжні межові знаки

Склав _____ Монько О.П.
(підпис) (ініціали та прізвище)

А К Т
прийому-передачі межових знаків на зберігання

Охрамієвицька сільська рада "___"_____20__р.
(назва населеного пункту)

Ми, що нижче підписалися:

1. Виконавець - представник ТОВ "КИЇВЗЕМ" - О.П. Монько

2. Землекористувач — Головне управління Держгеокадастру у Чернігівській області

склали цей акт про таке:

1. Межі земельної ділянки з кадастровим номером , яка знаходиться на території Охрамієвицької сільської ради Корюківського району Чернігівської області площею 54, 4664 га, що інвентаризується, закріпленні в натурі (на місцевості) межовими знаками встановленого зразка у кількості 42 шт. Схема прив'язки межових знаків до об'єктів і контурів місцевості/абриси(кроки) додається.

2. Власник земельної ділянки претензій щодо меж та конфігурації земельної ділянки не має.

3. Власниками суміжних земельних ділянок претензій до існуючих меж не заявлено.

4. Межові знаки пред`явлені та передані на зберігання Замовнику, який про адміністративну відповідальність за знищення межових знаків згідно з пунктом "е" частини першої статті 211 Земельного кодексу України та статті 56 Кодексу України про адміністративні правопорушення ознайомлений.

5. Цей акт складений у трьох примірниках, один з яких додається до технічної документації, другий передається виконавцю робіт, третій - землекористувачу земельної ділянки.

Виконавець робіт _____ О.П. Монько
(підпис)

Начальник Головного управління Держгеокадастру у Чернігівській області _____ О.М. Старченко
(підпис)

Власники суміжних земельних ділянок _____
(підпис) (ініціали та прізвище)

АБРИС

зовнішніх меж землекористування

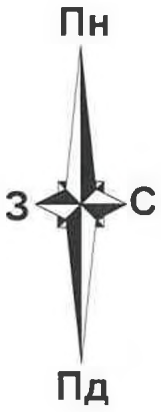

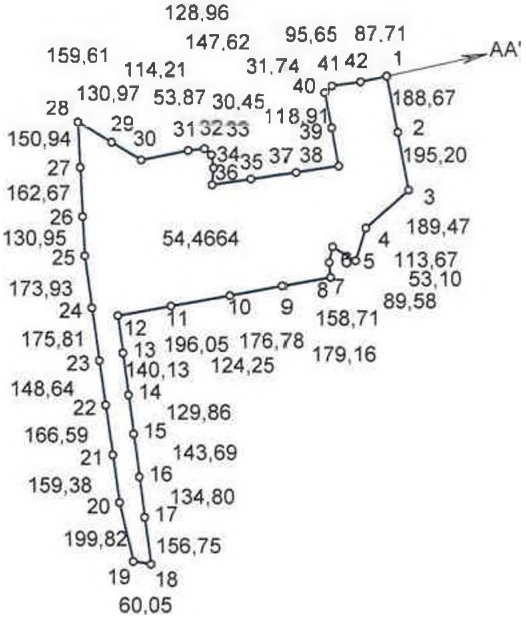

ОПИС СУМІЖНИХ ЗЕМЛЕВЛАСНИКІВ
ТА ЗЕМЛЕКОРИСТУВАЧІВ

АА' землі загального користування (проїзд)

Виконав О.П. Монько

СХЕМА

прив'язки межових знаків до об'єктів і контурів місцевості

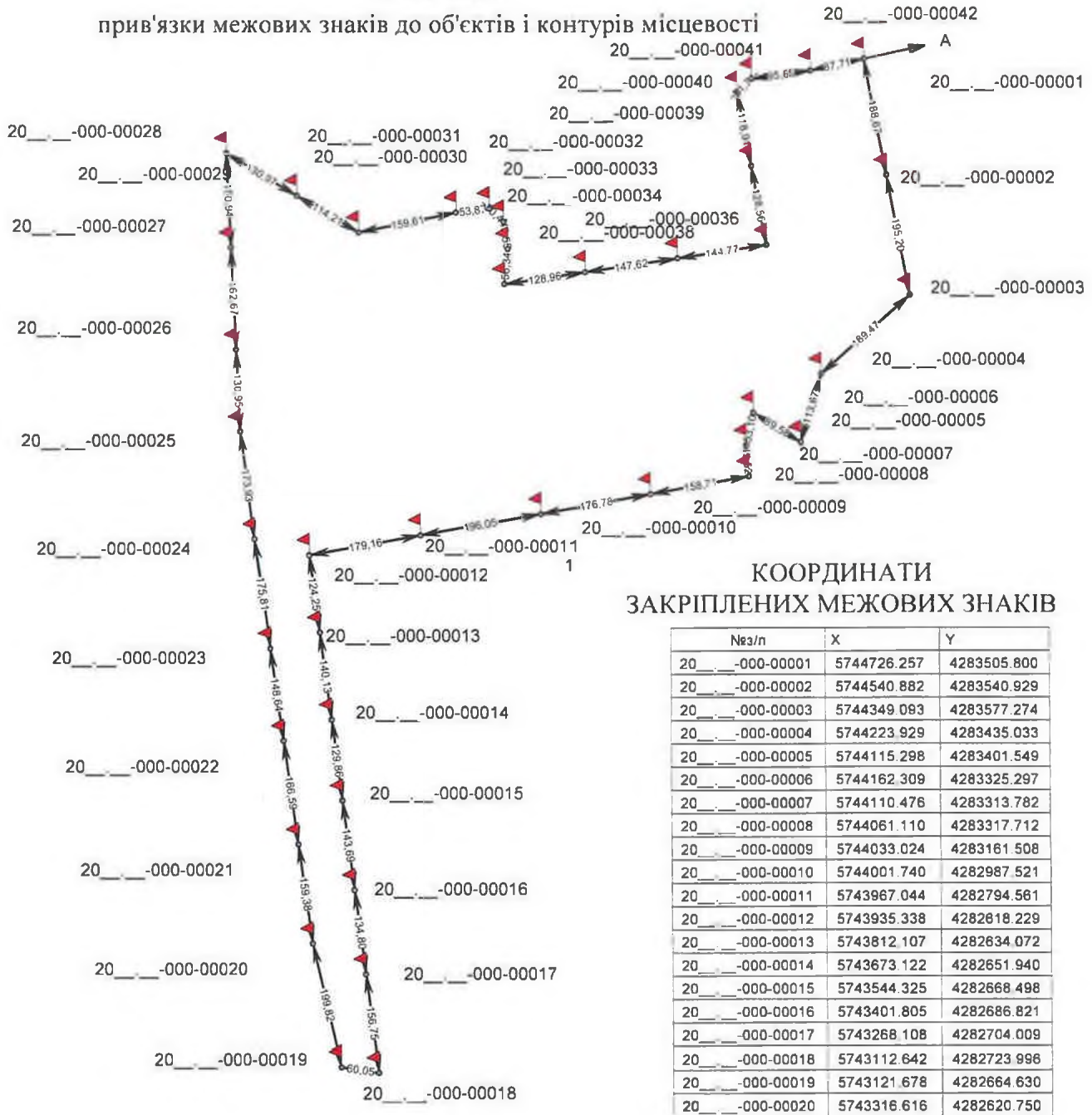

КООРДИНАТИ ЗАКРІПЛЕНИХ МЕЖОВИХ ЗНАКІВ

№з/п	X	Y
20__.__-000-00001	5744726.257	4283505.800
20__.__-000-00002	5744540.882	4283540.929
20__.__-000-00003	5744349.093	4283577.274
20__.__-000-00004	5744223.929	4283435.033
20__.__-000-00005	5744115.298	4283401.549
20__.__-000-00006	5744162.309	4283325.297
20__.__-000-00007	5744110.476	4283313.782
20__.__-000-00008	5744061.110	4283317.712
20__.__-000-00009	5744033.024	4283161.508
20__.__-000-00010	5744001.740	4282987.521
20__.__-000-00011	5743967.044	4282794.561
20__.__-000-00012	5743935.338	4282618.229
20__.__-000-00013	5743812.107	4282634.072
20__.__-000-00014	5743673.122	4282651.940
20__.__-000-00015	5743544.325	4282668.498
20__.__-000-00016	5743401.805	4282686.821
20__.__-000-00017	5743268.108	4282704.009
20__.__-000-00018	5743112.642	4282723.996
20__.__-000-00019	5743121.678	4282664.630
20__.__-000-00020	5743316.616	4282620.750
20__.__-000-00021	5743474.509	4282598.993
20__.__-000-00022	5743639.542	4282576.252
20__.__-000-00023	5743786.790	4282555.962
20__.__-000-00024	5743960.955	4282531.963
20__.__-000-00025	5744133.253	4282508.221
20__.__-000-00026	5744264.063	4282502.149
20__.__-000-00027	5744426.560	4282494.607
20__.__-000-00028	5744577.336	4282487.608
20__.__-000-00029	5744509.734	4282599.778
20__.__-000-00030	5744450.783	4282697.594
20__.__-000-00031	5744482.095	4282854.105
20__.__-000-00032	5744488.618	4282907.579
20__.__-000-00033	5744467.744	4282929.752
20__.__-000-00034	5744424.690	4282936.273
20__.__-000-00035	5744368.589	4282931.056
20__.__-000-00036	5744387.327	4283058.650
20__.__-000-00037	5744408.776	4283204.707
20__.__-000-00038	5744429.811	4283347.941
20__.__-000-00039	5744556.154	4283324.145
20__.__-000-00040	5744673.011	4283302.135
20__.__-000-00041	5744694.707	4283325.300
20__.__-000-00042	5744707.871	4283420.043

Масштаб 1 : 10000

Схему прив'язки/ абрис склав: Виконавець _____ Монько О.П.

(підпис)

С П И С О К
межових знаків, переданих на зберігання

№ з/п	Номер знака	Абрис та опис місцезнаходження межового знака
1	20__.__-000-00001	Межовий знак(вид другий - металева труба) закріплений у північно-східній частині межі земельної ділянки на відстані 87,71 та 188,67 метрів від межових знаків №20__.__-000-00042 та №20__.__-000-00002 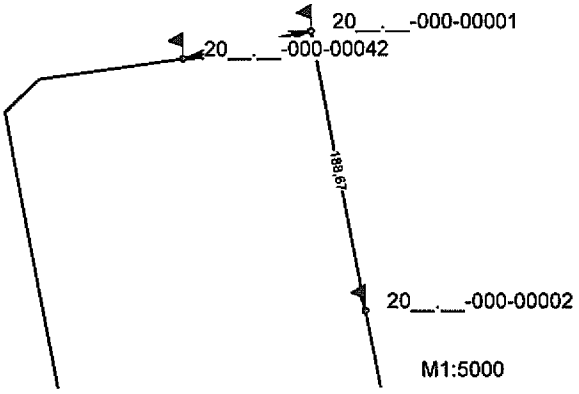
2	20__.__-000-00002	Межовий знак(вид другий - металева труба) закріплений у північно-східній частині межі земельної ділянки на відстані 188,67 та 195,20 метрів від межових знаків №20__.__-000-00001 та №20__.__-000-00003 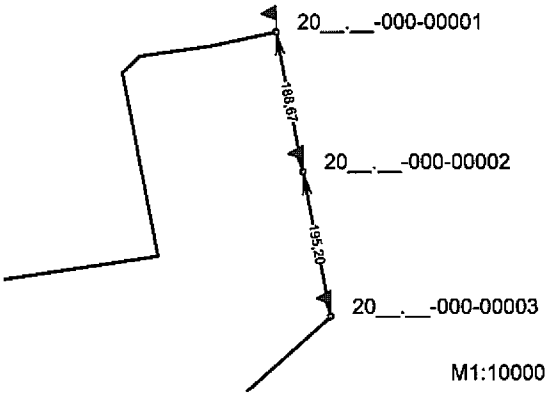
3	20__.__-000-00003	Межовий знак(вид другий - металева труба) закріплений у північно-східній частині межі земельної ділянки на відстані 195,20 та 189,47 метрів від межових знаків №20__.__-000-00002 та №20__.__-000-00004 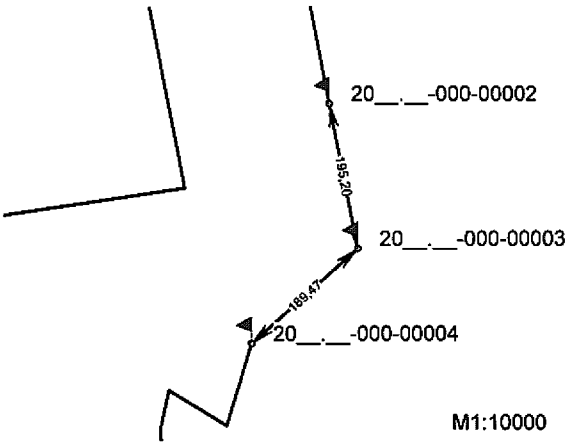
4	20__.__-000-00004	Межовий знак(вид другий - металева труба) закріплений у північно-східній частині межі земельної ділянки на відстані 189,47 та 113,67 метрів від межових знаків №20__.__-000-00003 та №20__.__-000-00005 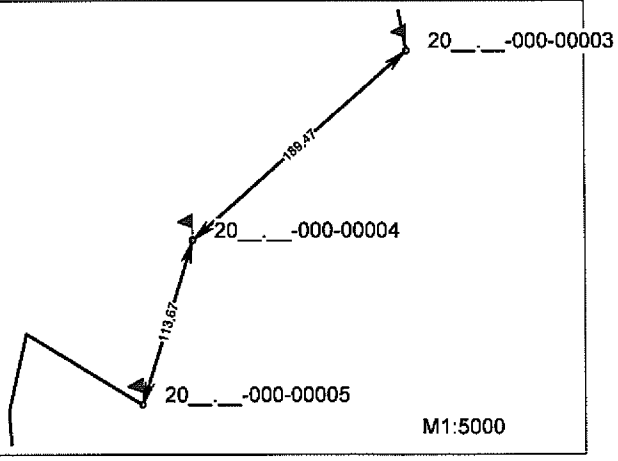

№ з/п	Номер знака	Абрис та опис місцезнаходження межового знака
5	20__.__-000-00005	Межовий знак(вид другий - металева труба) закріплений у північно-східній частині межі земельної ділянки на відстані 113,67 та 89,58 метрів від межових знаків №20__.__-000-00004 та №20__.__-000-00006 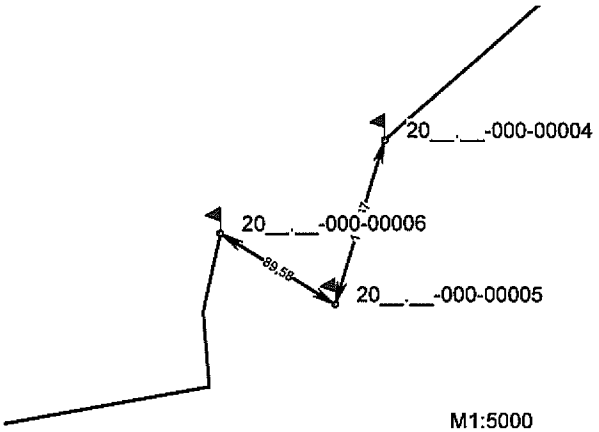
6	20__.__-000-00006	Межовий знак(вид другий - металева труба) закріплений у північно-східній частині межі земельної ділянки на відстані 89,58 та 53,10 метрів від межових знаків №20__.__-000-00005 та №20__.__-000-00007 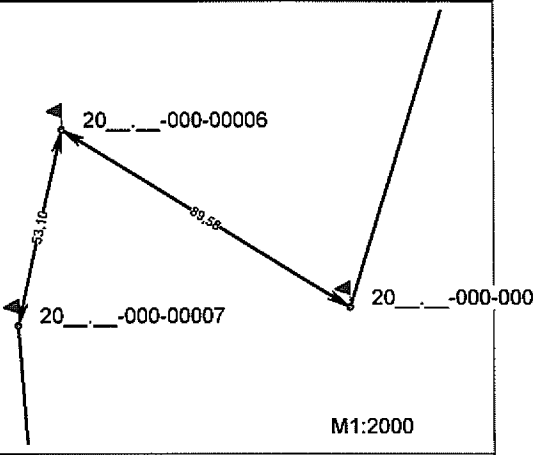
7	20__.__-000-00007	Межовий знак(вид другий - металева труба) закріплений у північно-східній частині межі земельної ділянки на відстані 53,10 та 49,52 метрів від межових знаків №20__.__-000-00006 та №20__.__-000-00008 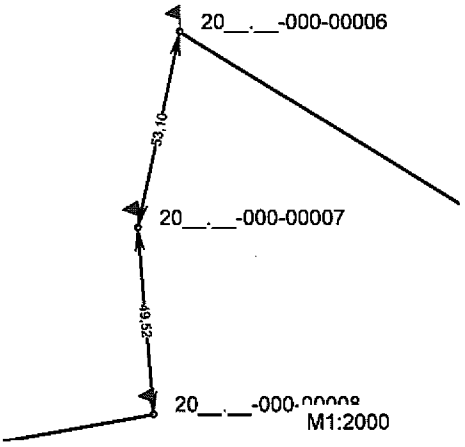
8	20__.__-000-00008	Межовий знак(вид другий - металева труба) закріплений у північно-східній частині межі земельної ділянки на відстані 49,52 та 158,71 метрів від межових знаків №20__.__-000-00007 та №20__.__-000-00009 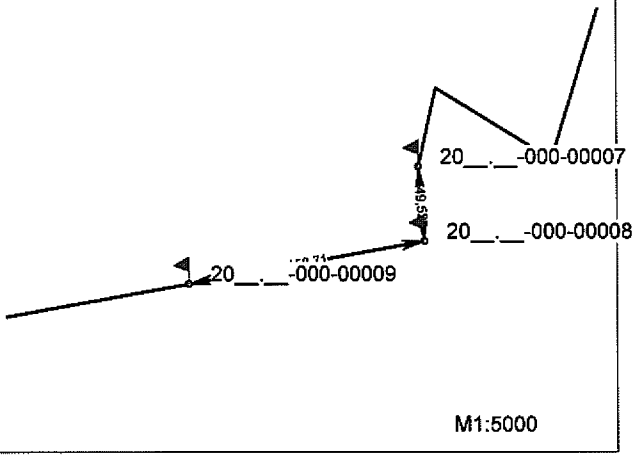

№ з/п	Номер знака	Абрис та опис місцезнаходження межового знака
13	20__.__-000-00013	Межовий знак(вид другий - металева труба) закріплений у західній частині межі земельної ділянки на відстані 124,25 та 140,13 метрів від межових знаків №20__.__-000-00012 та №20__.__-000-00014 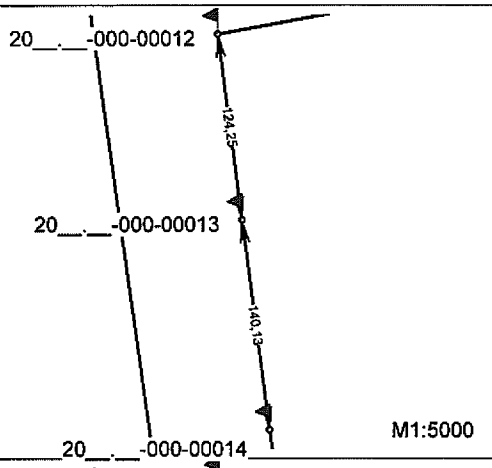
14	20__.__-000-00014	Межовий знак(вид другий - металева труба) закріплений у південно-західній частині межі земельної ділянки на відстані 140,13 та 129,86 метрів від межових знаків №20__.__-000-00013 та №20__.__-000-00015 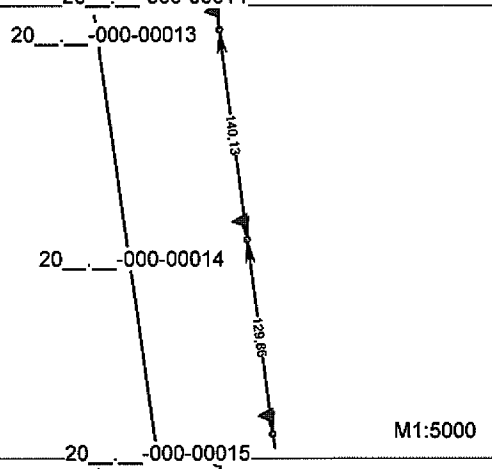
15	20__.__-000-00015	Межовий знак(вид другий - металева труба) закріплений у південно-західній частині межі земельної ділянки на відстані 129,86 та 143,69 метрів від межових знаків №20__.__-000-00014 та №20__.__-000-00016 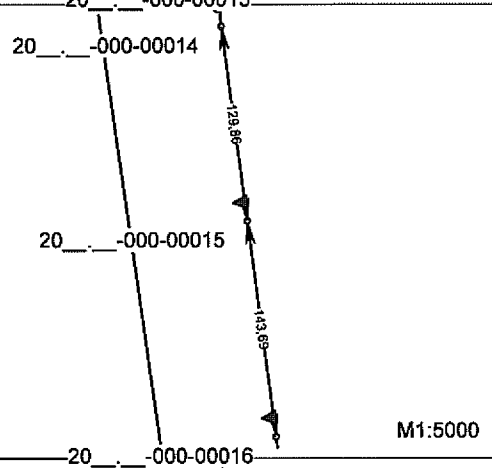
16	20__.__-000-00016	Межовий знак(вид другий - металева труба) закріплений у південно-західній частині межі земельної ділянки на відстані 143,69 та 134,80 метрів від межових знаків №20__.__-000-00015 та №20__.__-000-00017 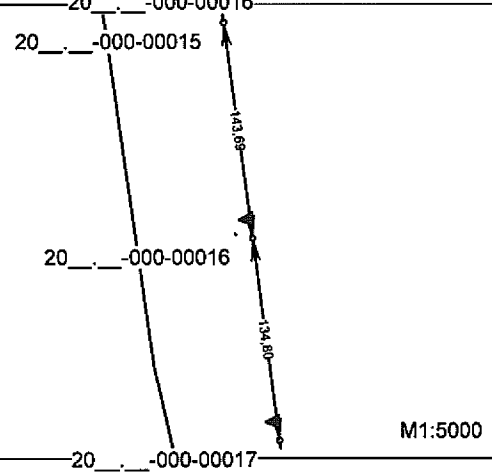

№ з/п	Номер знака	Абрис та опис місцезнаходження межового знака
17	20__.__-000-00017	Межовий знак(вид другий - металева труба) закріплений у південно-західній частині межі земельної ділянки на відстані 134,80 та 156,75 метрів від межових знаків №20__.__-000-00016 та №20__.__-000-00018 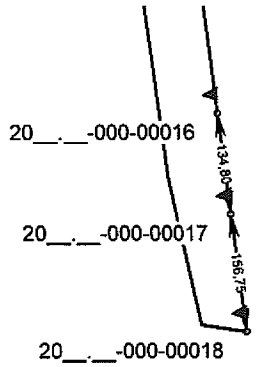 М1:10000
18	20__.__-000-00018	Межовий знак(вид другий - металева труба) закріплений у південно-західній частині межі земельної ділянки на відстані 156,75 та 60,05 метрів від межових знаків №20__.__-000-00017 та №20__.__-000-00019 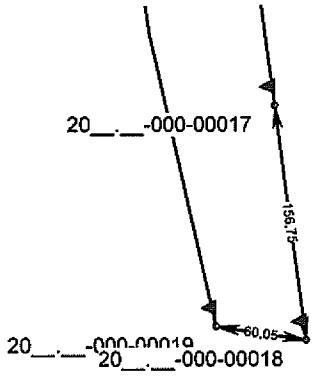 М1:5000
19	20__.__-000-00019	Межовий знак(вид другий - металева труба) закріплений у південно-західній частині межі земельної ділянки на відстані 60,05 та 199,82 метрів від межових знаків №20__.__-000-00018 та №20__.__-000-00020 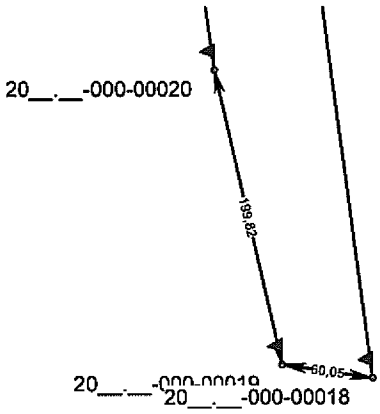 М1:5000
20	20__.__-000-00020	Межовий знак(вид другий - металева труба) закріплений у південно-західній частині межі земельної ділянки на відстані 199,82 та 159,38 метрів від межових знаків №20__.__-000-00019 та №20__.__-000-00021 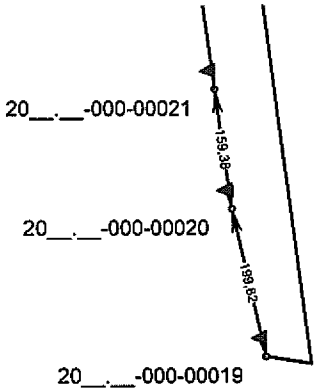 М1:10000

№ з/п	Номер знака	Абрис та опис місцезнаходження межового знака
29	20__.__-000-00029	Межовий знак(вид другий - металева труба) закріплений у північно-західній частині межі земельної ділянки на відстані 130,97 та 114,21 метрів від межових знаків №20__.__-000-00028 та №20__.__-000-00030 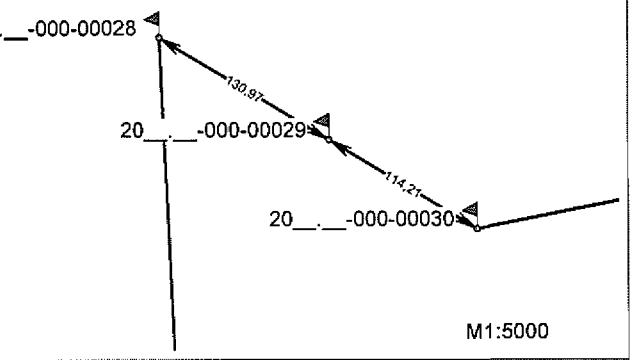
30	20__.__-000-00030	Межовий знак(вид другий - металева труба) закріплений у північно-західній частині межі земельної ділянки на відстані 114,21 та 159,61 метрів від межових знаків №20__.__-000-00029 та №20__.__-000-00031 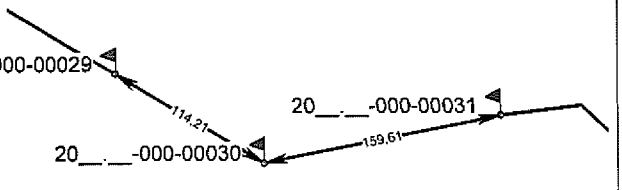
31	20__.__-000-00031	Межовий знак(вид другий - металева труба) закріплений у північно-західній частині межі земельної ділянки на відстані 159,61 та 53,87 метрів від межових знаків №20__.__-000-00030 та №20__.__-000-00032 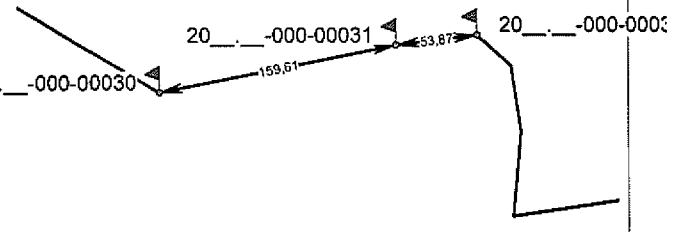
32	20__.__-000-00032	Межовий знак(вид другий - металева труба) закріплений у північній частині межі земельної ділянки на відстані 53,87 та 30,45 метрів від межових знаків №20__.__-000-00031 та №20__.__-000-00033 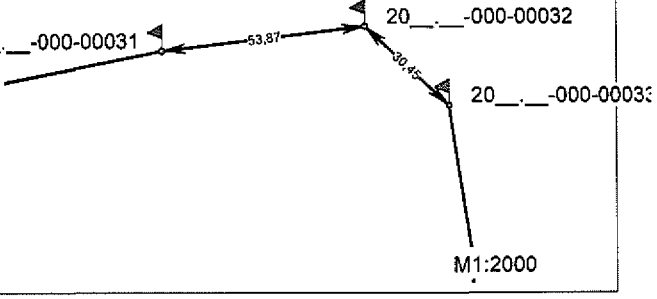

№ з/п	Номер знака	Абрис та опис місцезнаходження межового знака
33	20__.__-000-00033	Межовий знак(вид другий - металева труба) закріплений у північній частині межі земельної ділянки на відстані 30,45 та 43,55 метрів від межових знаків №20__.__-000-00032 та №20__.__-000-00034 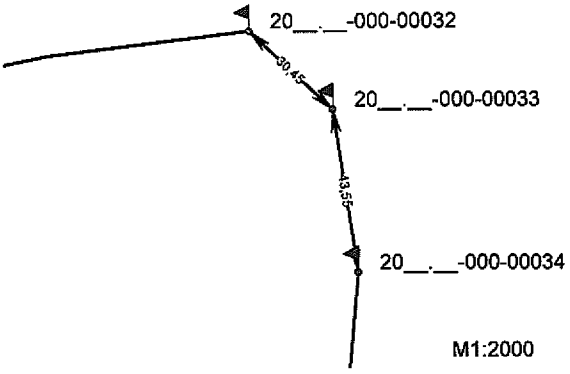
34	20__.__-000-00034	Межовий знак(вид другий - металева труба) закріплений у північній частині межі земельної ділянки на відстані 43,55 та 56,34 метрів від межових знаків №20__.__-000-00033 та №20__.__-000-00035 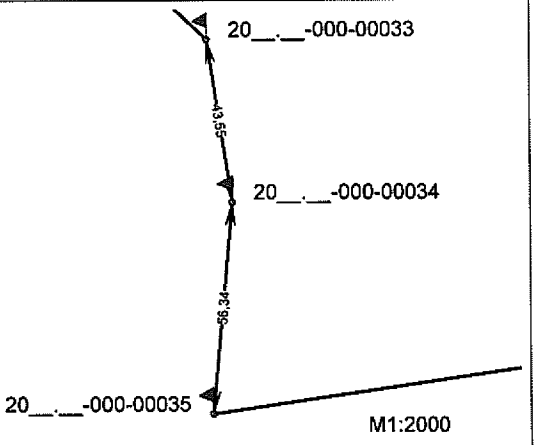
35	20__.__-000-00035	Межовий знак(вид другий - металева труба) закріплений у північно-західній частині межі земельної ділянки на відстані 56,34 та 128,96 метрів від межових знаків №20__.__-000-00034 та №20__.__-000-00036 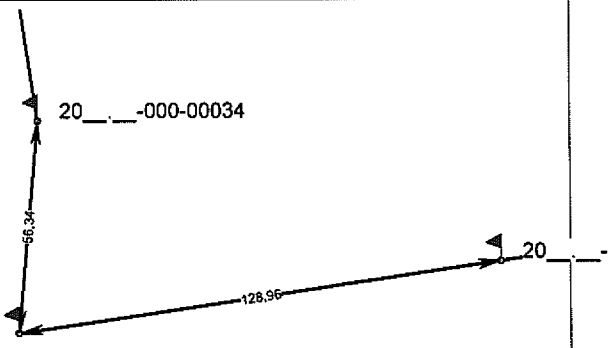
36	20__.__-000-00036	Межовий знак(вид другий - металева труба) закріплений у північній частині межі земельної ділянки на відстані 128,96 та 147,62 метрів від межових знаків №20__.__-000-00035 та №20__.__-000-00037 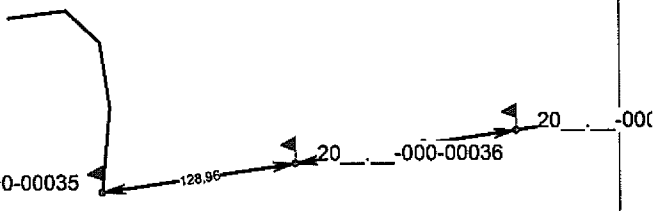

№ з/п	Номер знака	Абрис та опис місцезнаходження межового знака
41	20__.__-000-00041	Межовий знак(вид другий - металева труба) закріплений у північно-східній частині межі земельної ділянки на відстані 31,74 та 95,65 метрів від межових знаків №20__.__-000-00040 та №20__.__-000-00042 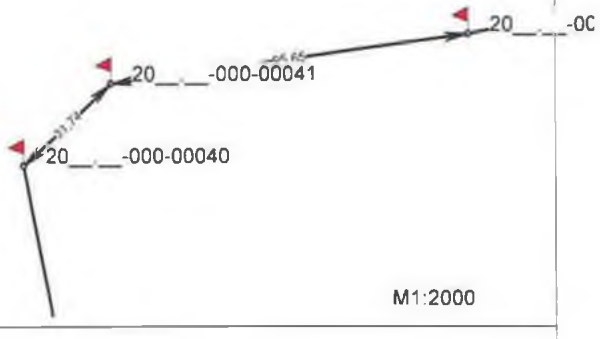
42	20__.__-000-00042	Межовий знак(вид другий - металева труба) закріплений у північно-східній частині межі земельної ділянки на відстані 95,65 та 87,71 метрів від межових знаків №20__.__-000-00041 та №20__.__-000-00001 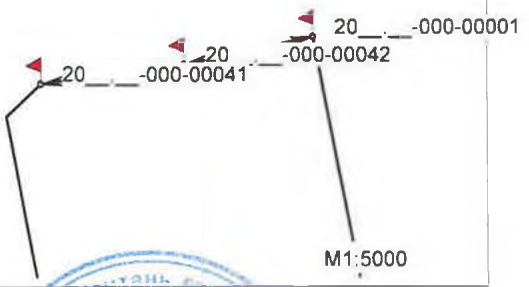

Здав _____ Монько О.П.
(підпис) (ініціали та прізвище)

Начальник Головного управління Держгеокадастру у Чернігівській області _____ О.М. Старченко
(підпис) (ініціали та прізвище)

Кроки межового знака №20__.__-000-00001 Кадастровий номер земельної ділянки: 7422486000:00:000: Виконавець робіт: ТОВ "КИЇВЗЕМ"	
Межовий знак(вид другий - металева труба) закріплений у північно-східній частині межі земельної ділянки на відстані 87,71 та 188,67 метрів від межових знаків №20__.__-000-00042 та №20__.__-000-00002	Опис місцезнаходження
Видимість на межові знаки №20__.__-000-00042 та №20__.__-000-00002 добра	Видимість на суміжні межові знаки

Кроки межового знака №20__.__-000-00002 Кадастровий номер земельної ділянки: 7422486000:00:000: Виконавець робіт: ТОВ "КИЇВЗЕМ"	
Межовий знак(вид другий - металева труба) закріплений у північно-східній частині межі земельної ділянки на відстані 188,67 та 195,20 метрів від межових знаків №20__.__-000-00001 та №20__.__-000-00003	Опис місцезнаходження
Видимість на межові знаки №20__.__-000-00001 та №20__.__-000-00003 добра	Видимість на суміжні межові знаки

Кроки межового знака №20__.__-000-00003 Кадастровий номер земельної ділянки: 7422486000:00:000: Виконавець робіт: ТОВ "КИЇВЗЕМ"	
Межовий знак(вид другий - металева труба) закріплений у північно-східній частині межі земельної ділянки на відстані 195,20 та 189,47 метрів від межових знаків №20__.__-000-00002 та №20__.__-000-00004	Опис місцезнаходження
Видимість на межові знаки №20__.__-000-00002 та №20__.__-000-00004 добра	Видимість на суміжні межові знаки

Кроки межового знака №20__.__-000-00004 Кадастровий номер земельної ділянки: 7422486000:00:000: Виконавець робіт: ТОВ "КИЇВЗЕМ"	
Межовий знак(вид другий - металева труба) закріплений у північно-східній частині межі земельної ділянки на відстані 189,47 та 113,67 метрів від межових знаків №20__.__-000-00003 та №20__.__-000-00005	Опис місцезнаходження
Видимість на межові знаки №20__.__-000-00003 та №20__.__-000-00005 добра	Видимість на суміжні межові знаки

Склав _____ Монько О.П.
(підпис) (ініціали та прізвище)

Кроки межового знака №20__.__-000-00005	
Кадастровий номер земельної ділянки: 7422486000:00:000:	
Виконавець робіт: ТОВ "КИЇВЗЕМ"	
Межовий знак(вид другий - металева труба) закріплений у північно-східній частині межі земельної ділянки на відстані 113,67 та 89,58 метрів від межових знаків №20__.__-000-00004 та №20__.__-000-00006	Опис місцезнаходження
Видимість на межові знаки №20__.__-000-00004 та №20__.__-000-00006 добра	Видимість на суміжні межові знаки

Кроки межового знака №20__.__-000-00006	
Кадастровий номер земельної ділянки: 7422486000:00:000:	
Виконавець робіт: ТОВ "КИЇВЗЕМ"	
Межовий знак(вид другий - металева труба) закріплений у північно-східній частині межі земельної ділянки на відстані 89,58 та 53,10 метрів від межових знаків №20__.__-000-00005 та №20__.__-000-00007	Опис місцезнаходження
Видимість на межові знаки №20__.__-000-00005 та №20__.__-000-00007 добра	Видимість на суміжні межові знаки

Кроки межового знака №20__.__-000-00007	
Кадастровий номер земельної ділянки: 7422486000:00:000:	
Виконавець робіт: ТОВ "КИЇВЗЕМ"	
Межовий знак(вид другий - металева труба) закріплений у північно-східній частині межі земельної ділянки на відстані 53,10 та 49,52 метрів від межових знаків №20__.__-000-00006 та №20__.__-000-00008	Опис місцезнаходження
Видимість на межові знаки №20__.__-000-00006 та №20__.__-000-00008 добра	Видимість на суміжні межові знаки

Кроки межового знака №20__.__-000-00008	
Кадастровий номер земельної ділянки: 7422486000:00:000:	
Виконавець робіт: ТОВ "КИЇВЗЕМ"	
Межовий знак(вид другий - металева труба) закріплений у північно-східній частині межі земельної ділянки на відстані 49,52 та 158,71 метрів від межових знаків №20__.__-000-00007 та №20__.__-000-00009	Опис місцезнаходження
Видимість на межові знаки №20__.__-000-00007 та №20__.__-000-00009 добра	Видимість на суміжні межові знаки

Склав _____ Монько О.П.
(підпис) (ініціали та прізвище)

Кроки межового знака №20__.__-000-00009	
Кадастровий номер земельної ділянки: 7422486000:00:000:	
Виконавець робіт: ТОВ "КИЇВЗЕМ"	
Межовий знак(вид другий - металева труба) закріплений у північно-східній частині межі земельної ділянки на відстані 158,71 та 176,78 метрів від межових знаків №20__.__-000-00008 та №20__.__-000-00010	Опис місцезнаходження
Видимість на межові знаки №20__.__-000-00008 та №20__.__-000-00010 добра	Видимість на суміжні межові знаки

Кроки межового знака №20__.__-000-00010	
Кадастровий номер земельної ділянки: 7422486000:00:000:	
Виконавець робіт: ТОВ "КИЇВЗЕМ"	
Межовий знак(вид другий - металева труба) закріплений у північно-західній частині межі земельної ділянки на відстані 176,78 та 196, 05 метрів від межових знаків №20__.__-000-00009 та №20__.__-000-00011	Опис місцезнаходження
Видимість на межові знаки №20__.__-000-00009 та №20__.__-000-00011 добра	Видимість на суміжні межові знаки

Кроки межового знака №20__.__-000-00011	
Кадастровий номер земельної ділянки: 7422486000:00:000:	
Виконавець робіт: ТОВ "КИЇВЗЕМ"	
Межовий знак(вид другий - металева труба) закріплений у західній частині межі земельної ділянки на відстані 196,05 та 179,16 метрів від межових знаків №20__.__-000-00010 та №20__.__-000-00012	Опис місцезнаходження
Видимість на межові знаки №20__.__-000-00010 та №20__.__-000-00012 добра	Видимість на суміжні межові знаки

Кроки межового знака №20__.__-000-00012	
Кадастровий номер земельної ділянки: 7422486000:00:000:	
Виконавець робіт: ТОВ "КИЇВЗЕМ"	
Межовий знак(вид другий - металева труба) закріплений у західній частині межі земельної ділянки на відстані 179,16 та 124,25 метрів від межових знаків №20__.__-000-00011 та №20__.__-000-00013	Опис місцезнаходження
Видимість на межові знаки №20__.__-000-00011 та №20__.__-000-00013 добра	Видимість на суміжні межові знаки

Склав _____ Монько О.П.
(підпис) (ініціали та прізвище)

Кроки межового знака №20__.__-000-00017 Кадастровий номер земельної ділянки: 7422486000:00:000: Виконавець робіт: ТОВ "КИЇВЗЕМ"	
Межовий знак(вид другий - металева труба) закріплений у південно-західній частині межі земельної ділянки на відстані 134, 80 та 156,75 метрів від межових знаків №20__.__-000-00016 та №20__.__-000-00018	Опис місцезнаходження
Видимість на межові знаки №20__.__-000-00016 та №20__.__-000-00018 добра	Видимість на суміжні межові знаки

Кроки межового знака №20__.__-000-00018 Кадастровий номер земельної ділянки: 7422486000:00:000: Виконавець робіт: ТОВ "КИЇВЗЕМ"	
Межовий знак(вид другий - металева труба) закріплений у південно-західній частині межі земельної ділянки на відстані 156, 75 та 60,05 метрів від межових знаків №20__.__-000-00017 та №20__.__-000-00019	Опис місцезнаходження
Видимість на межові знаки №20__.__-000-00017 та №20__.__-000-00019 добра	Видимість на суміжні межові знаки

Кроки межового знака №20__.__-000-00019 Кадастровий номер земельної ділянки: 7422486000:00:000: Виконавець робіт: ТОВ "КИЇВЗЕМ"	
Межовий знак(вид другий - металева труба) закріплений у південно-західній частині межі земельної ділянки на відстані 60,05 та 199,82 метрів від межових знаків №20__.__-000-00018 та №20__.__-000-00020	Опис місцезнаходження
Видимість на межові знаки №20__.__-000-00018 та №20__.__-000-00020 добра	Видимість на суміжні межові знаки

Кроки межового знака №20__.__-000-00020 Кадастровий номер земельної ділянки: 7422486000:00:000: Виконавець робіт: ТОВ "КИЇВЗЕМ"	
Межовий знак(вид другий - металева труба) закріплений у південно-західній частині межі земельної ділянки на відстані 199, 82 та 159,38 метрів від межових знаків №20__.__-000-00019 та №20__.__-000-00021	Опис місцезнаходження
Видимість на межові знаки №20__.__-000-00019 та №20__.__-000-00021 добра	Видимість на суміжні межові знаки

Склав _____ Монько О.П.
(підпис) (ініціали та прізвище)

Кроки межового знака №20__.__-000-00025 Кадастровий номер земельної ділянки: 7422486000:00:000: Виконавець робіт: ТОВ "КИЇВЗЕМ"	
Межовий знак(вид другий - металева труба) закріплений у західній частині межі земельної ділянки на відстані 173,93 та 130,95 метрів від межових знаків №20__.__-000-00024 та №20__.__-000-00026	Опис місцезнаходження
Видимість на межові знаки №20__.__-000-00024 та №20__.__-000-00026 добра	Видимість на суміжні межові знаки

Кроки межового знака №20__.__-000-00026 Кадастровий номер земельної ділянки: 7422486000:00:000: Виконавець робіт: ТОВ "КИЇВЗЕМ"	
Межовий знак(вид другий - металева труба) закріплений у північно-західній частині межі земельної ділянки на відстані 130,95 та 162, 67 метрів від межових знаків №20__.__-000-00025 та №20__.__-000-00027	Опис місцезнаходження
Видимість на межові знаки №20__.__-000-00025 та №20__.__-000-00027 добра	Видимість на суміжні межові знаки

Кроки межового знака №20__.__-000-00027 Кадастровий номер земельної ділянки: 7422486000:00:000: Виконавець робіт: ТОВ "КИЇВЗЕМ"	
Межовий знак(вид другий - металева труба) закріплений у північно-західній частині межі земельної ділянки на відстані 162,67 та 150, 94 метрів від межових знаків №20__.__-000-00026 та №20__.__-000-00028	Опис місцезнаходження
Видимість на межові знаки №20__.__-000-00026 та №20__.__-000-00028 добра	Видимість на суміжні межові знаки

Кроки межового знака №20__.__-000-00028 Кадастровий номер земельної ділянки: 7422486000:00:000: Виконавець робіт: ТОВ "КИЇВЗЕМ"	
Межовий знак(вид другий - металева труба) закріплений у північно-західній частині межі земельної ділянки на відстані 150,94 та 130, 97 метрів від межових знаків №20__.__-000-00027 та №20__.__-000-00029	Опис місцезнаходження
Видимість на межові знаки №20__.__-000-00027 та №20__.__-000-00029 добра	Видимість на суміжні межові знаки

Склав _____ Монько О.П.
(підпис) (ініціали та прізвище)

Кроки межового знака №20__.__-000-00029 Кадастровий номер земельної ділянки: 7422486000:00:000: Виконавець робіт: ТОВ "КИЇВЗЕМ"	
Межовий знак(вид другий - металева труба) закріплений у північно-західній частині межі земельної ділянки на відстані 130,97 та 114,21 метрів від межових знаків №20__.__-000-00028 та №20__.__-000-00030	Опис місцезнаходження
Видимість на межові знаки №20__.__-000-00028 та №20__.__-000-00030 добра	Видимість на суміжні межові знаки

Кроки межового знака №20__.__-000-00030 Кадастровий номер земельної ділянки: 7422486000:00:000: Виконавець робіт: ТОВ "КИЇВЗЕМ"	
Межовий знак(вид другий - металева труба) закріплений у північно-західній частині межі земельної ділянки на відстані 114,21 та 159,61 метрів від межових знаків №20__.__-000-00029 та №20__.__-000-00031	Опис місцезнаходження
Видимість на межові знаки №20__.__-000-00029 та №20__.__-000-00031 добра	Видимість на суміжні межові знаки

Кроки межового знака №20__.__-000-00031 Кадастровий номер земельної ділянки: 7422486000:00:000: Виконавець робіт: ТОВ "КИЇВЗЕМ"	
Межовий знак(вид другий - металева труба) закріплений у північно-західній частині межі земельної ділянки на відстані 159,61 та 53,87 метрів від межових знаків №20__.__-000-00030 та №20__.__-000-00032	Опис місцезнаходження
Видимість на межові знаки №20__.__-000-00030 та №20__.__-000-00032 добра	Видимість на суміжні межові знаки

Кроки межового знака №20__.__-000-00032 Кадастровий номер земельної ділянки: 7422486000:00:000: Виконавець робіт: ТОВ "КИЇВЗЕМ"	
Межовий знак(вид другий - металева труба) закріплений у північній частині межі земельної ділянки на відстані 53,87 та 30,45 метрів від межових знаків №20__.__-000-00031 та №20__.__-000-00033	Опис місцезнаходження
Видимість на межові знаки №20__.__-000-00031 та №20__.__-000-00033 добра	Видимість на суміжні межові знаки

Склав _____ Монько О.П.
(підпис) (ініціали та прізвище)

Кроки межового знака №20__.__-000-00037 Кадастровий номер земельної ділянки: 7422486000:00:000: Виконавець робіт: ТОВ "КИЇВЗЕМ"	
Межовий знак(вид другий - металева труба) закріплений у північно-східній частині межі земельної ділянки на відстані 147,62 та 144,77 метрів від межових знаків №20__.__-000-00036 та №20__.__-000-00038	Опис місцезнаходження
Видимість на межові знаки №20__.__-000-00036 та №20__.__-000-00038 добра	Видимість на суміжні межові знаки

Кроки межового знака №20__.__-000-00038 Кадастровий номер земельної ділянки: 7422486000:00:000: Виконавець робіт: ТОВ "КИЇВЗЕМ"	
Межовий знак(вид другий - металева труба) закріплений у північно-східній частині межі земельної ділянки на відстані 144,77 та 128,56 метрів від межових знаків №20__.__-000-00037 та №20__.__-000-00039	Опис місцезнаходження
Видимість на межові знаки №20__.__-000-00037 та №20__.__-000-00039 добра	Видимість на суміжні межові знаки

Кроки межового знака №20__.__-000-00039 Кадастровий номер земельної ділянки: 7422486000:00:000: Виконавець робіт: ТОВ "КИЇВЗЕМ"	
Межовий знак(вид другий - металева труба) закріплений у північно-східній частині межі земельної ділянки на відстані 128,56 та 118,91 метрів від межових знаків №20__.__-000-00038 та №20__.__-000-00040	Опис місцезнаходження
Видимість на межові знаки №20__.__-000-00038 та №20__.__-000-00040 добра	Видимість на суміжні межові знаки

Кроки межового знака №20__.__-000-00040 Кадастровий номер земельної ділянки: 7422486000:00:000: Виконавець робіт: ТОВ "КИЇВЗЕМ"	
Межовий знак(вид другий - металева труба) закріплений у північно-східній частині межі земельної ділянки на відстані 118,91 та 31,74 метрів від межових знаків №20__.__-000-00039 та №20__.__-000-00041	Опис місцезнаходження
Видимість на межові знаки №20__.__-000-00039 та №20__.__-000-00041 добра	Видимість на суміжні межові знаки

Склав _____ Монько О.П.
(підпис) (ініціали та прізвище)

Кроки межового знака №20__.__-000-00041	
Кадастровий номер земельної ділянки: 7422486000:00:000:	
Виконавець робіт: ТОВ "КИЇВЗЕМ"	
Межовий знак(вид другий - металева труба) закріплений у північно-східній частині межі земельної ділянки на відстані 31,74 та 95,65 метрів від межових знаків №20__.__-000-00040 та №20__.__-000-00042	Опис місцезнаходження
Видимість на межові знаки №20__.__-000-00040 та №20__.__-000-00042 добра	Видимість на суміжні межові знаки

Кроки межового знака №20__.__-000-00042	
Кадастровий номер земельної ділянки: 7422486000:00:000:	
Виконавець робіт: ТОВ "КИЇВЗЕМ"	
Межовий знак(вид другий - металева труба) закріплений у північно-східній частині межі земельної ділянки на відстані 95,65 та 87,71 метрів від межових знаків №20__.__-000-00041 та №20__.__-000-00001	Опис місцезнаходження
Видимість на межові знаки №20__.__-000-00041 та №20__.__-000-00001 добра	Видимість на суміжні межові знаки

Склав _____ Монько О.П.
(підпис) (ініціали та прізвище)

А К Т
прийому-передачі межових знаків на зберігання

Охрамієвицька сільська рада "___"_____20__р.
(назва населеного пункту)

Ми, що нижче підписалися:

1. Виконавець - представник ТОВ "КИЇВЗЕМ" - О.П. Монько

2. Землекористувач — Головне управління Держгеокадастру у Чернігівській області

склали цей акт про таке:

1. Межі земельної ділянки з кадастровим номером , яка знаходиться на території Охрамієвицької сільської ради Корюківського району Чернігівської області площею 164, 4212 га, що інвентаризується, закріпленні в натурі (на місцевості) межовими знаками встановленого зразка у кількості 73 шт. Схема прив`язки межових знаків до об'єктів і контурів місцевості/абриси(кроки) додається.

2. Власник земельної ділянки претензій щодо меж та конфігурації земельної ділянки не має.

3. Власниками суміжних земельних ділянок претензій до існуючих меж не заявлено.

4. Межові знаки пред`явлені та передані на зберігання Замовнику, який про адміністративну відповідальність за знищення межових знаків згідно з пунктом "е" частини першої статті 211 Земельного кодексу України та статті 56 Кодексу України про адміністративні правопорушення ознайомлений.

5. Цей акт складений у трьох примірниках, один з яких додається до технічної документації, другий передається виконавцю робіт, третій - землекористувачу земельної ділянки.

Виконавець робіт _____ О.П. Монько
(підпис)

Начальник Головного управління Держгеокадастру у Чернігівській області _____ О.М. Старченко
(підпис)

Власники суміжних земельних ділянок _____ _____
(підпис) (ініціали та прізвище)

АБРИС

зовнішніх меж землекористування



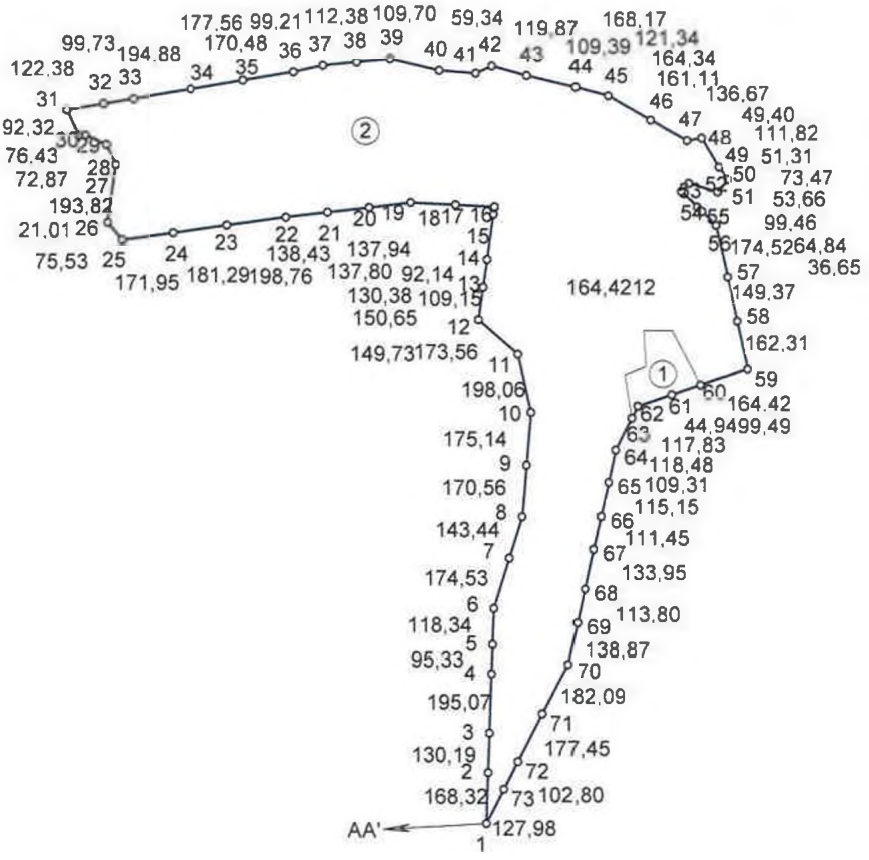

ОПИС СУМІЖНИХ ЗЕМЛЕВЛАСНИКІВ
ТА ЗЕМЛЕКОРИСТУВАЧІВ

А(А') землі загального користування (проїзд)

Виконав О.П. Монько

СХЕМА

прив'язки межових знаків до об'єктів і контурів місцевості

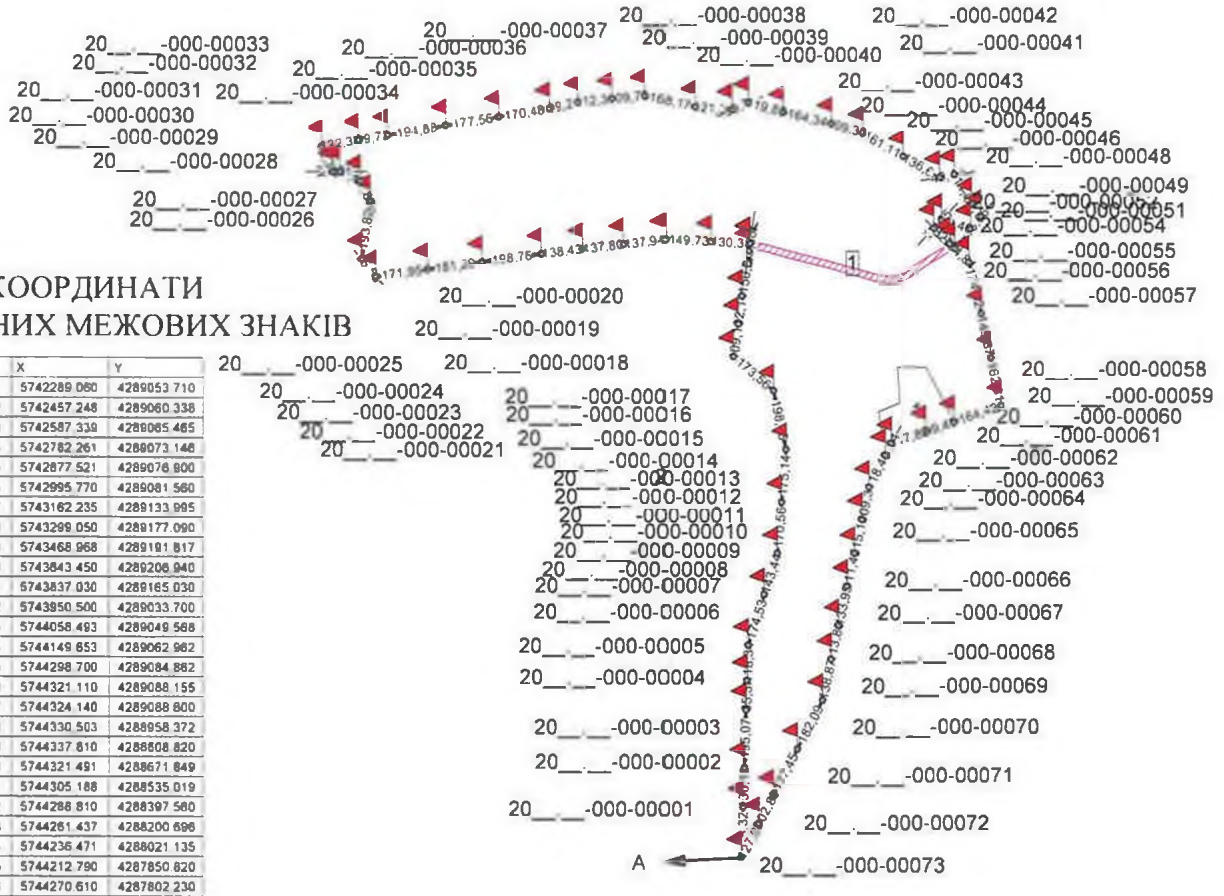

КООРДИНАТИ ЗАКРІПЛЕНИХ МЕЖОВИХ ЗНАКІВ

№з/п	X	Y
20__.__-000-00001	5742289.060	4289053.710
20__.__-000-00002	5742457.248	4289060.338
20__.__-000-00003	5742587.339	4289065.465
20__.__-000-00004	5742782.261	4289073.146
20__.__-000-00005	5742877.521	4289076.900
20__.__-000-00006	5742995.770	4289081.560
20__.__-000-00007	5743162.235	4289133.995
20__.__-000-00008	5743299.050	4289177.090
20__.__-000-00009	5743468.968	4289191.817
20__.__-000-00010	5743643.450	4289206.940
20__.__-000-00011	5743837.030	4289165.030
20__.__-000-00012	5743950.500	4289033.700
20__.__-000-00013	5744058.493	4289049.568
20__.__-000-00014	5744149.653	4289062.962
20__.__-000-00015	5744298.700	4289084.882
20__.__-000-00016	5744321.110	4289088.155
20__.__-000-00017	5744324.140	4289088.600
20__.__-000-00018	5744330.503	4288958.372
20__.__-000-00019	5744337.810	4288808.820
20__.__-000-00020	5744321.491	4288671.849
20__.__-000-00021	5744305.188	4288535.019
20__.__-000-00022	5744288.810	4288397.560
20__.__-000-00023	5744261.437	4288200.696
20__.__-000-00024	5744236.471	4288021.135
20__.__-000-00025	5744212.790	4287850.820
20__.__-000-00026	5744270.610	4287802.230
20__.__-000-00027	5744462.460	4287829.810
20__.__-000-00028	5744528.160	4287798.290
20__.__-000-00029	5744559.690	4287728.670
20__.__-000-00030	5744559.690	4287707.660
20__.__-000-00031	5744643.700	4287669.390
20__.__-000-00032	5744663.972	4287790.076
20__.__-000-00033	5744680.493	4287888.431
20__.__-000-00034	5744712.775	4288080.614
20__.__-000-00035	5744742.189	4288255.724
20__.__-000-00036	5744770.430	4288423.850
20__.__-000-00037	5744791.790	4288520.730
20__.__-000-00038	5744803.069	4288632.542
20__.__-000-00039	5744814.080	4288741.690
20__.__-000-00040	5744776.320	4288905.570
20__.__-000-00041	5744766.640	4289026.520
20__.__-000-00042	5744790.840	4289080.700
20__.__-000-00043	5744758.890	4289196.230
20__.__-000-00044	5744721.080	4289356.160
20__.__-000-00045	5744692.050	4289461.620
20__.__-000-00046	5744611.656	4289601.242
20__.__-000-00047	5744543.460	4289719.680
20__.__-000-00048	5744551.939	4289768.351
20__.__-000-00049	5744455.919	4289825.649
20__.__-000-00050	5744414.110	4289855.391
20__.__-000-00051	5744372.912	4289821.005
20__.__-000-00052	5744402.018	4289725.902
20__.__-000-00053	5744375.299	4289700.817
20__.__-000-00054	5744323.846	4289753.255
20__.__-000-00055	5744308.021	4289769.384
20__.__-000-00056	5744262.611	4289815.662
20__.__-000-00057	5744091.985	4289852.338
20__.__-000-00058	5743945.952	4289883.724
20__.__-000-00059	5743787.288	4289917.831
20__.__-000-00060	5743734.268	4289762.186
20__.__-000-00061	5743702.198	4289668.005
20__.__-000-00062	5743664.218	4289556.469
20__.__-000-00063	5743624.156	4289536.112
20__.__-000-00064	5743518.530	4289482.440
20__.__-000-00065	5743411.845	4289458.611
20__.__-000-00066	5743299.486	4289433.510
20__.__-000-00067	5743190.694	4289409.215
20__.__-000-00068	5743059.969	4289380.017
20__.__-000-00069	5742948.907	4289355.211
20__.__-000-00070	5742813.380	4289324.940
20__.__-000-00071	5742651.649	4289241.277
20__.__-000-00072	5742494.037	4289159.744
20__.__-000-00073	5742402.729	4289112.511

Масштаб 1 : 25000

Схему прив'язки/ абрис склав: Виконавець _____ Монько О.П.

С П И С О К
межових знаків, переданих на зберігання

№ з/п	Номер знака	Абрис та опис місцезнаходження межового знака
1	20__.__-000-00001	Межовий знак(вид другий - металева труба) закріплений у південній частині межі земельної ділянки на відстані 127,98 та 168,32 метрів від межових знаків №20__.__-000-00073 та №20__.__-000-00002 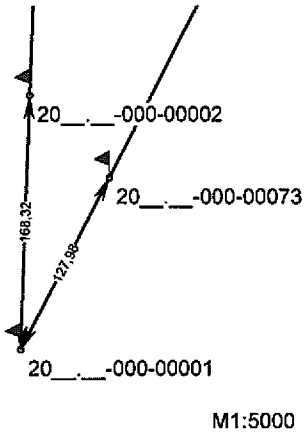
2	20__.__-000-00002	Межовий знак(вид другий - металева труба) закріплений у південній частині межі земельної ділянки на відстані 168,32 та 130,19 метрів від межових знаків №20__.__-000-00001 та №20__.__-000-00003 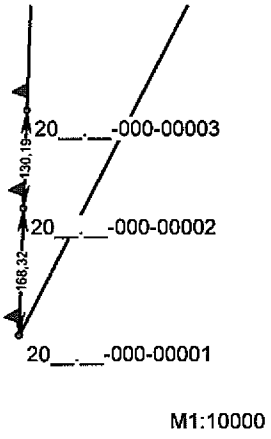
3	20__.__-000-00003	Межовий знак(вид другий - металева труба) закріплений у південній частині межі земельної ділянки на відстані 130,19 та 195,07 метрів від межових знаків №20__.__-000-00002 та №20__.__-000-00004 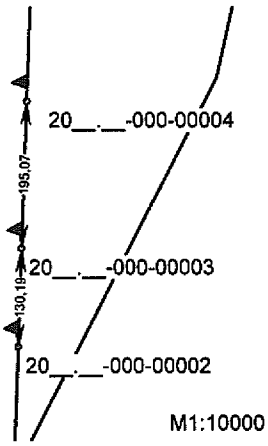
4	20__.__-000-00004	Межовий знак(вид другий - металева труба) закріплений у південно-східній частині межі земельної ділянки на відстані 195,07 та 95,33 метрів від межових знаків №20__.__-000-00003 та №20__.__-000-00005 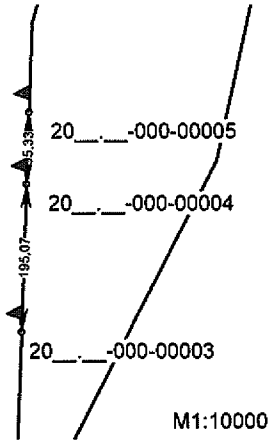

№ з/п	Номер знака	Абрис та опис місцезнаходження межового знака
5	20__.__-000-00005	Межовий знак(вид другий - металева труба) закріплений у південно-східній частині межі земельної ділянки на відстані 95,33 та 118,34 метрів від межових знаків №20__.__-000-00004 та №20__.__-000-00006 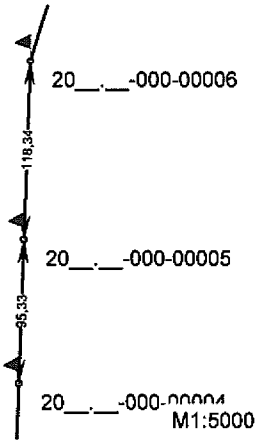
6	20__.__-000-00006	Межовий знак(вид другий - металева труба) закріплений у південно-східній частині межі земельної ділянки на відстані 118,34 та 174,53 метрів від межових знаків №20__.__-000-00005 та №20__.__-000-00007 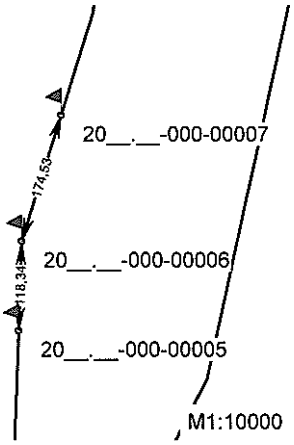
7	20__.__-000-00007	Межовий знак(вид другий - металева труба) закріплений у південно-східній частині межі земельної ділянки на відстані 174,53 та 143,44 метрів від межових знаків №20__.__-000-00006 та №20__.__-000-00008 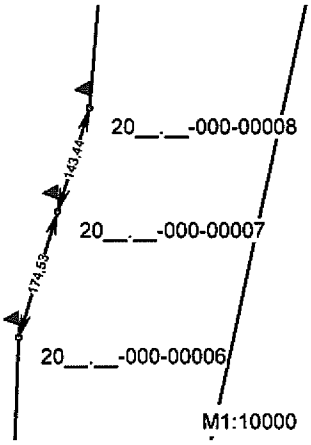
8	20__.__-000-00008	Межовий знак(вид другий - металева труба) закріплений у південно-східній частині межі земельної ділянки на відстані 143,44 та 170,56 метрів від межових знаків №20__.__-000-00007 та №20__.__-000-00009 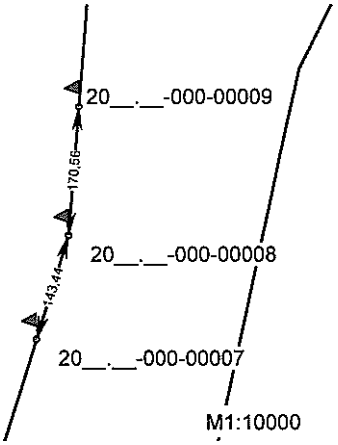

№ з/п	Номер знака	Абрис та опис місцезнаходження межового знака
9	20__.__-000-00009	Межовий знак(вид другий - металева труба) закріплений у східній частині межі земельної ділянки на відстані 170,56 та 175,14 метрів від межових знаків №20__.__-000-00008 та №20__.__-000-00010 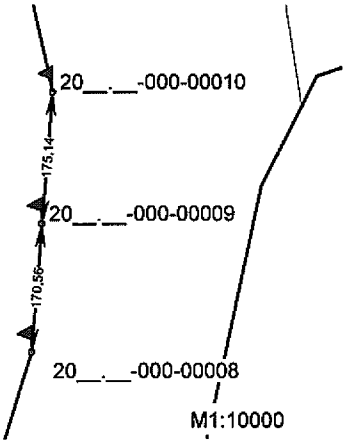
10	20__.__-000-00010	Межовий знак(вид другий - металева труба) закріплений у східній частині межі земельної ділянки на відстані 175,14 та 198,06 метрів від межових знаків №20__.__-000-00009 та №20__.__-000-00011 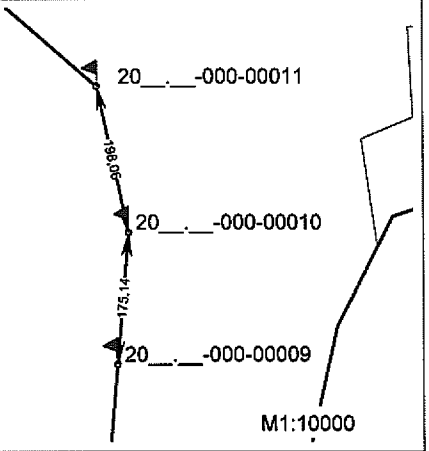
11	20__.__-000-00011	Межовий знак(вид другий - металева труба) закріплений у північно-східній частині межі земельної ділянки на відстані 198,06 та 173,56 метрів від межових знаків №20__.__-000-00010 та №20__.__-000-00012 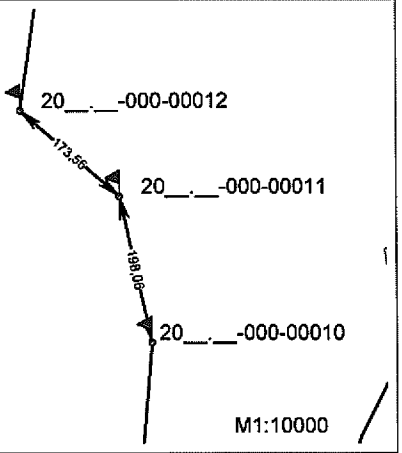
12	20__.__-000-00012	Межовий знак(вид другий - металева труба) закріплений у північно-східній частині межі земельної ділянки на відстані 173,56 та 109,15 метрів від межових знаків №20__.__-000-00011 та №20__.__-000-00013 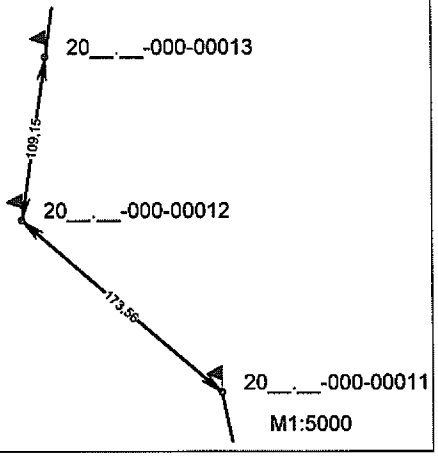

№ з/п	Номер знака	Абрис та опис місцезнаходження межового знака
13	20__.__-000-00013	Межовий знак(вид другий - металева труба) закріплений у північно-східній частині межі земельної ділянки на відстані 109,15 та 92,14 метрів від межових знаків №20__.__-000-00012 та №20__.__-000-00014 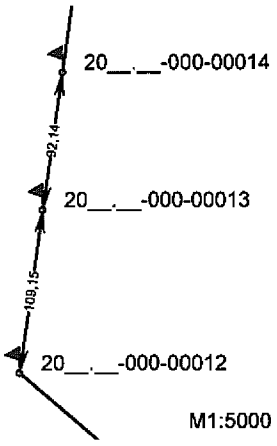
14	20__.__-000-00014	Межовий знак(вид другий - металева труба) закріплений у північно-східній частині межі земельної ділянки на відстані 92,14 та 150,65 метрів від межових знаків №20__.__-000-00013 та №20__.__-000-00015 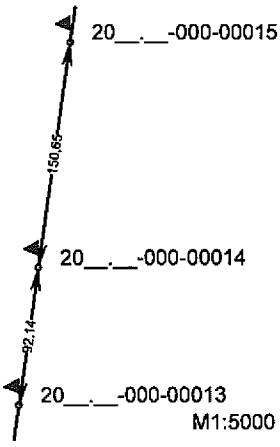
15	20__.__-000-00015	Межовий знак(вид другий - металева труба) закріплений у північно-східній частині межі земельної ділянки на відстані 150,65 та 22,65 метрів від межових знаків №20__.__-000-00014 та №20__.__-000-00016 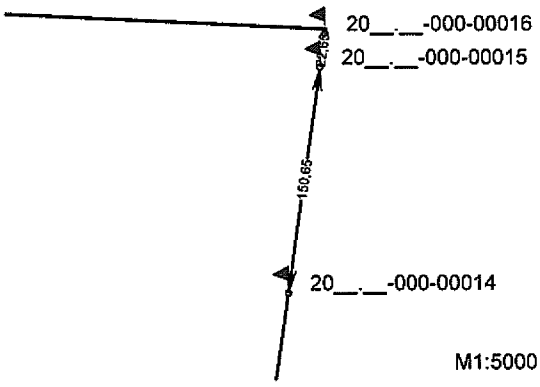
16	20__.__-000-00016	Межовий знак(вид другий - металева труба) закріплений у північно-східній частині межі земельної ділянки на відстані 22,65 та 3,06 метрів від межових знаків №20__.__-000-00015 та №20__.__-000-00017 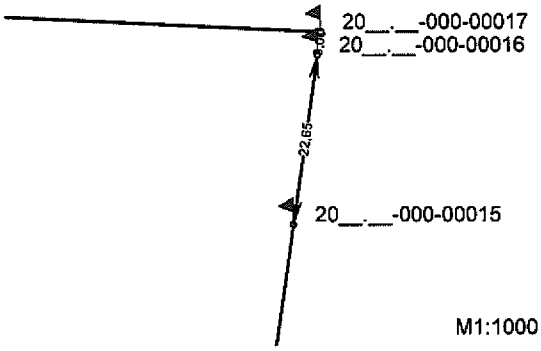

№ з/п	Номер знака	Абрис та опис місцезнаходження межового знака
21	20__.__-000-00021	Межовий знак(вид другий - металева труба) закріплений у північно-західній частині межі земельної ділянки на відстані 137,80 та 138,43 метрів від межових знаків №20__.__-000-00020 та №20__.__-000-00022  М1:5000
22	20__.__-000-00022	Межовий знак(вид другий - металева труба) закріплений у північно-західній частині межі земельної ділянки на відстані 138,43 та 198,76 метрів від межових знаків №20__.__-000-00021 та №20__.__-000-00023 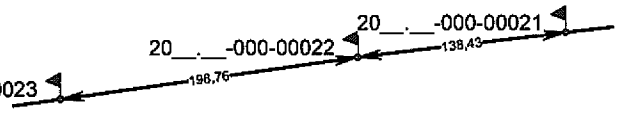 М1:5000
23	20__.__-000-00023	Межовий знак(вид другий - металева труба) закріплений у північно-західній частині межі земельної ділянки на відстані 198,76 та 181,29 метрів від межових знаків №20__.__-000-00022 та №20__.__-000-00024  М1:5000
24	20__.__-000-00024	Межовий знак(вид другий - металева труба) закріплений у північно-західній частині межі земельної ділянки на відстані 181,29 та 171,95 метрів від межових знаків №20__.__-000-00023 та №20__.__-000-00025 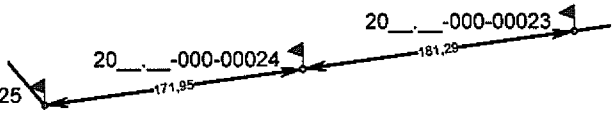 М1:5000

№ з/п	Номер знака	Абрис та опис місцезнаходження межового знака
29	20__.__-000-00029	Межовий знак(вид другий - металева труба) закріплений у північно-західній частині межі земельної ділянки на відстані 76,43 та 21,01 метрів від межових знаків №20__.__-000-00028 та №20__.__-000-00030 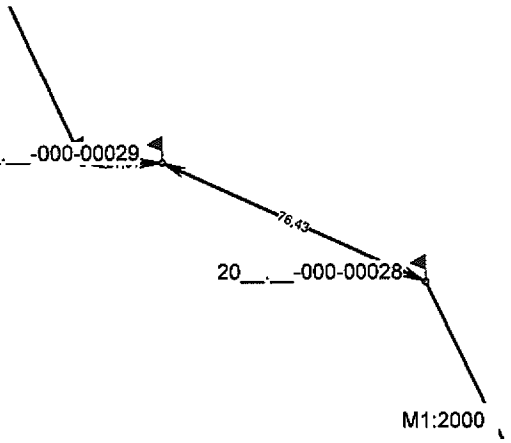
30	20__.__-000-00030	Межовий знак(вид другий - металева труба) закріплений у північно-західній частині межі земельної ділянки на відстані 21,01 та 92,32 метрів від межових знаків №20__.__-000-00029 та №20__.__-000-00031 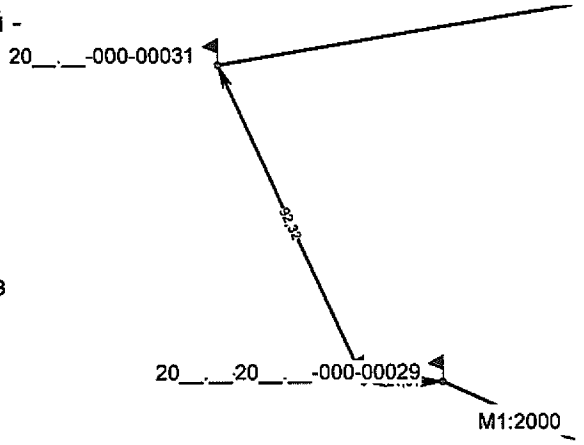
31	20__.__-000-00031	Межовий знак(вид другий - металева труба) закріплений у північно-західній частині межі земельної ділянки на відстані 92,32 та 122,38 метрів від межових знаків №20__.__-000-00030 та №20__.__-000-00032 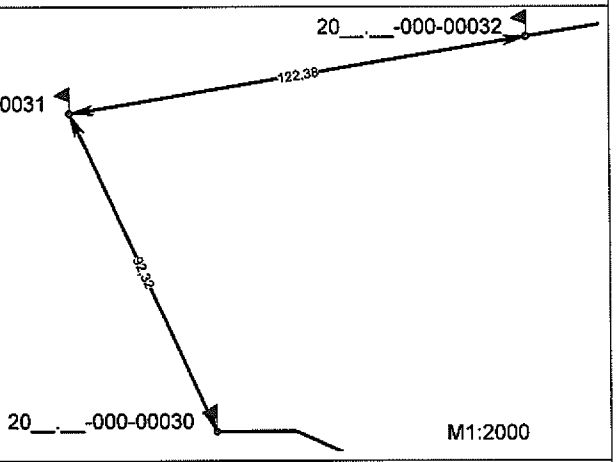
32	20__.__-000-00032	Межовий знак(вид другий - металева труба) закріплений у північно-західній частині межі земельної ділянки на відстані 122,38 та 99,73 метрів від межових знаків №20__.__-000-00031 та №20__.__-000-00033 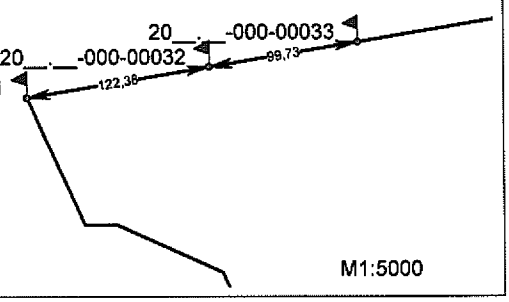

№ з/п	Номер знака	Абрис та опис місцезнаходження межового знака
33	20__.__-000-00033	Межовий знак(вид другий - металева труба) закріплений у північно-західній частині межі земельної ділянки на відстані 99,73 та 194,88 метрів від межових знаків №20__.__-000-00032 та №20__.__-000-00034 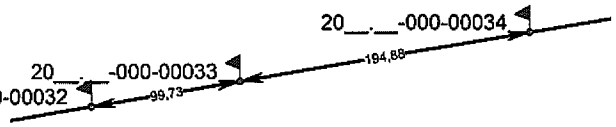 М1:5000
34	20__.__-000-00034	Межовий знак(вид другий - металева труба) закріплений у північно-західній частині межі земельної ділянки на відстані 194,88 та 177,56 метрів від межових знаків №20__.__-000-00033 та №20__.__-000-00035 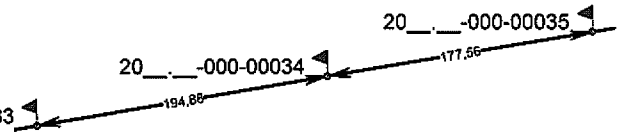 М1:5000
35	20__.__-000-00035	Межовий знак(вид другий - металева труба) закріплений у північно-західній частині межі земельної ділянки на відстані 177,56 та 170,48 метрів від межових знаків №20__.__-000-00034 та №20__.__-000-00036 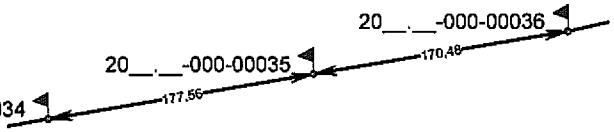 М1:5000
36	20__.__-000-00036	Межовий знак(вид другий - металева труба) закріплений у північно-західній частині межі земельної ділянки на відстані 170,48 та 99,21 метрів від межових знаків №20__.__-000-00035 та №20__.__-000-00037 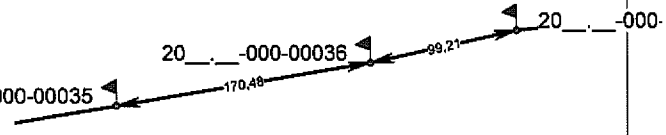 М1:5000

№ з/п	Номер знака	Абрис та опис місцезнаходження межового знака
41	20__.__-000-00041	Межовий знак(вид другий - металева труба) закріплений у північній частині межі земельної ділянки на відстані 121,34 та 59,34 метрів від межових знаків №20__.__-000-00040 та №20__.__-000-00042 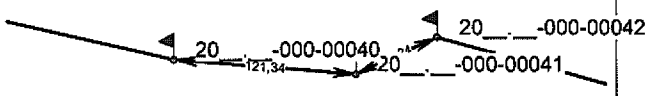 М1:5000
42	20__.__-000-00042	Межовий знак(вид другий - металева труба) закріплений у північній частині межі земельної ділянки на відстані 59,34 та 119,87 метрів від межових знаків №20__.__-000-00041 та №20__.__-000-00043 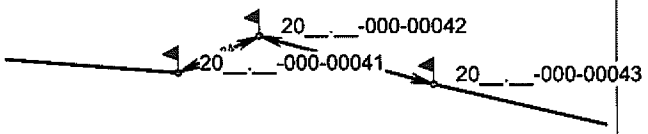 М1:5000
43	20__.__-000-00043	Межовий знак(вид другий - металева труба) закріплений у північно-східній частині межі земельної ділянки на відстані 119,87 та 164,34 метрів від межових знаків №20__.__-000-00042 та №20__.__-000-00044 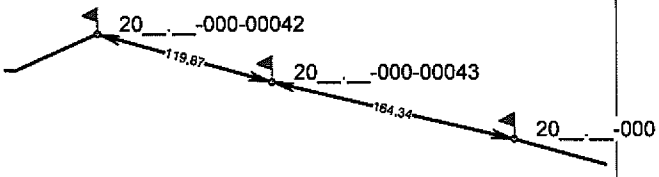 М1:5000
44	20__.__-000-00044	Межовий знак(вид другий - металева труба) закріплений у північно-східній частині межі земельної ділянки на відстані 164,34 та 109,39 метрів від межових знаків №20__.__-000-00043 та №20__.__-000-00045 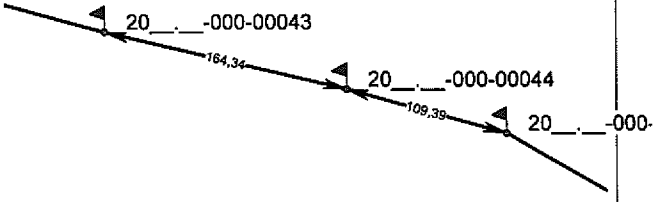 М1:5000

№ з/п	Номер знака	Абрис та опис місцезнаходження межового знака
49	20__.__-000-00049	Межовий знак(вид другий - металева труба) закріплений у північно-східній частині межі земельної ділянки на відстані 111,82 та 51,31 метрів від межових знаків №20__.__-000-00048 та №20__.__-000-00050 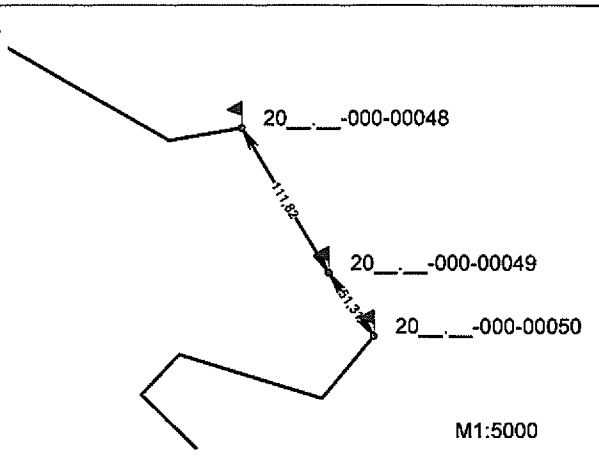
50	20__.__-000-00050	Межовий знак(вид другий - металева труба) закріплений у північно-східній частині межі земельної ділянки на відстані 51,31 та 53,66 метрів від межових знаків №20__.__-000-00049 та №20__.__-000-00051 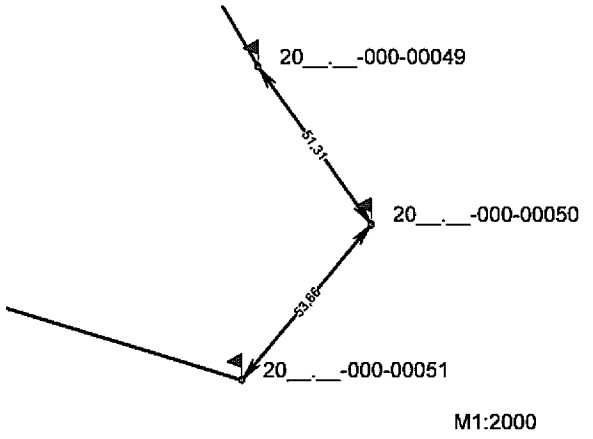
51	20__.__-000-00051	Межовий знак(вид другий - металева труба) закріплений у північно-східній частині межі земельної ділянки на відстані 53,66 та 99,46 метрів від межових знаків №20__.__-000-00050 та №20__.__-000-00052 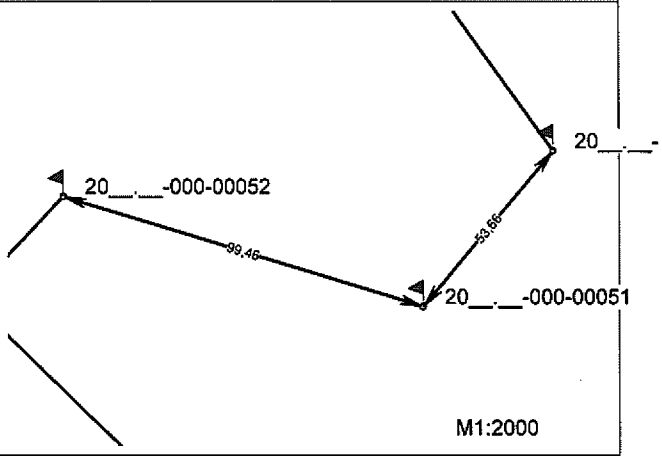
52	20__.__-000-00052	Межовий знак(вид другий - металева труба) закріплений у північно-східній частині межі земельної ділянки на відстані 99,46 та 36,65 метрів від межових знаків №20__.__-000-00051 та №20__.__-000-00053 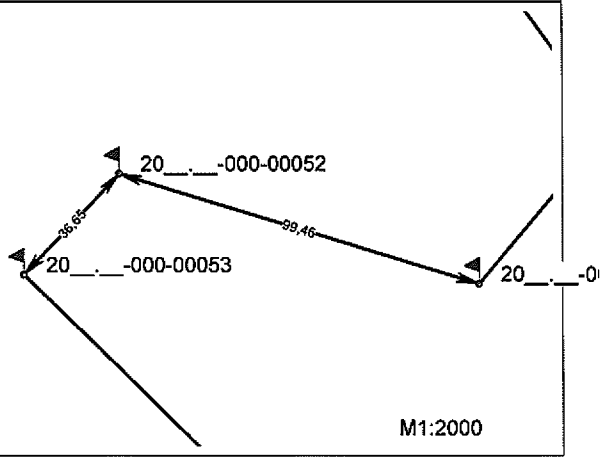

№ з/п	Номер знака	Абрис та опис місцезнаходження межового знака
53	20__.__-000-00053	Межовий знак(вид другий - металева труба) закріплений у північно-східній частині межі земельної ділянки на відстані 36,65 та 73,47 метрів від межових знаків №20__.__-000-00052 та №20__.__-000-00054 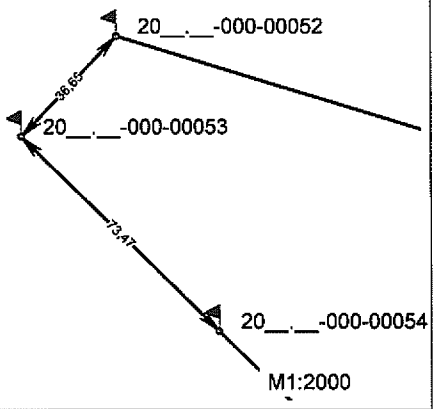
54	20__.__-000-00054	Межовий знак(вид другий - металева труба) закріплений у північно-східній частині межі земельної ділянки на відстані 73,47 та 22,60 метрів від межових знаків №20__.__-000-00053 та №20__.__-000-00055 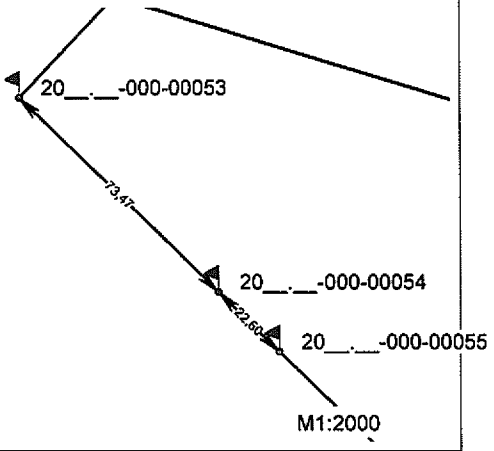
55	20__.__-000-00055	Межовий знак(вид другий - металева труба) закріплений у північно-східній частині межі земельної ділянки на відстані 22,60 та 64,84 метрів від межових знаків №20__.__-000-00054 та №20__.__-000-00056 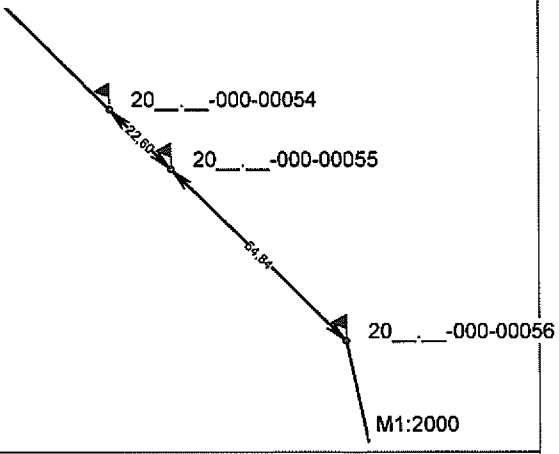
56	20__.__-000-00056	Межовий знак(вид другий - металева труба) закріплений у північно-східній частині межі земельної ділянки на відстані 64,84 та 174,52 метрів від межових знаків №20__.__-000-00055 та №20__.__-000-00057 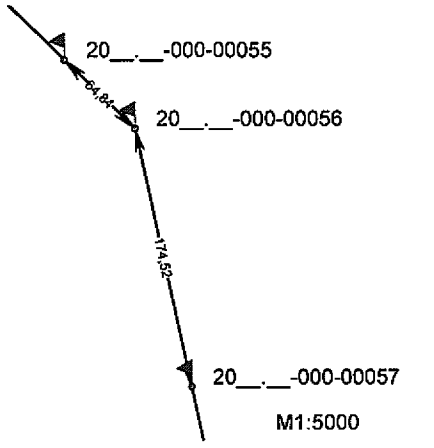

№ з/п	Номер знака	Абрис та опис місцезнаходження межового знака
61	20__.__-000-00061	Межовий знак(вид другий - металева труба) закріплений у східній частині межі земельної ділянки на відстані 99,49 та 117,83 метрів від межових знаків №20__.__-000-00060 та №20__.__-000-00062 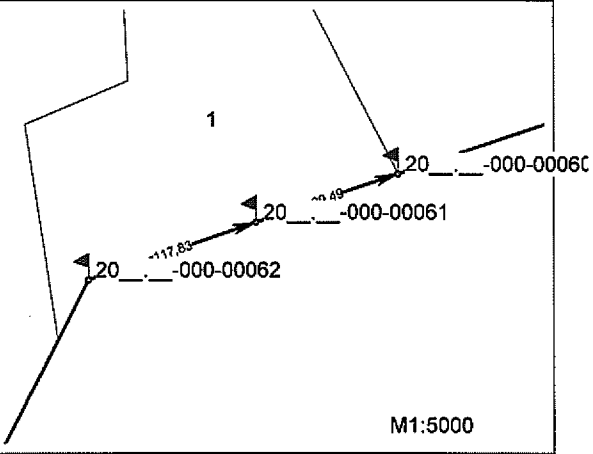
62	20__.__-000-00062	Межовий знак(вид другий - металева труба) закріплений у східній частині межі земельної ділянки на відстані 117,83 та 44,94 метрів від межових знаків №20__.__-000-00061 та №20__.__-000-00063 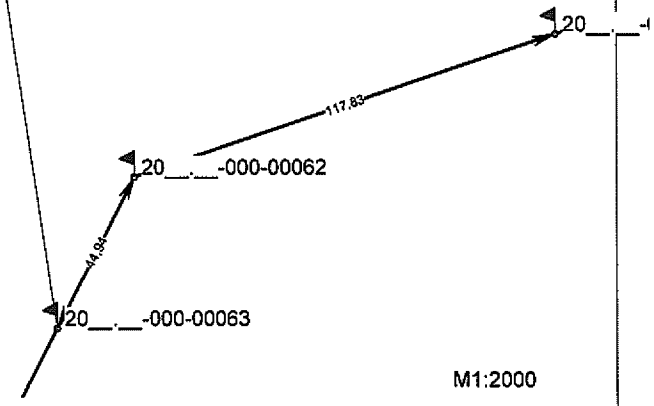
63	20__.__-000-00063	Межовий знак(вид другий - металева труба) закріплений у східній частині межі земельної ділянки на відстані 44,94 та 118,48 метрів від межових знаків №20__.__-000-00062 та №20__.__-000-00064 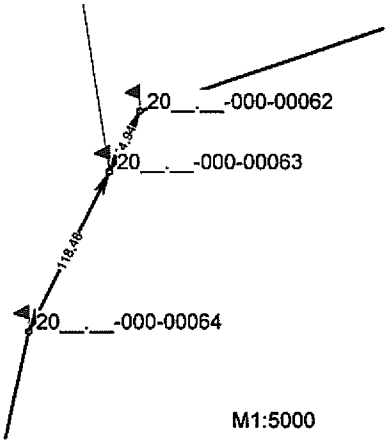
64	20__.__-000-00064	Межовий знак(вид другий - металева труба) закріплений у східній частині межі земельної ділянки на відстані 118,48 та 109,31 метрів від межових знаків №20__.__-000-00063 та №20__.__-000-00065 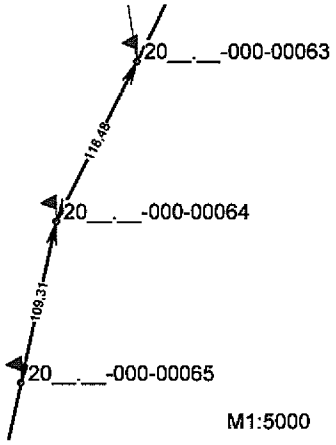

№ з/п	Номер знака	Абрис та опис місцезнаходження межового знака
69	20__.__-000-00069	Межовий знак(вид другий - металева труба) закріплений у південно-східній частині межі земельної ділянки на відстані 113,80 та 138,87 метрів від межових знаків №20__.__-000-00068 та №20__.__-000-00070 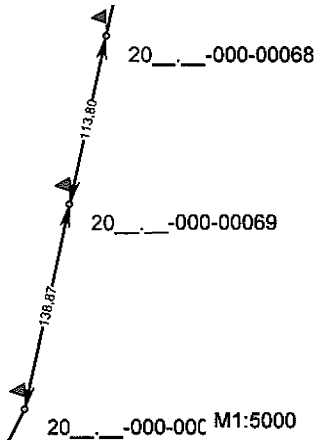
70	20__.__-000-00070	Межовий знак(вид другий - металева труба) закріплений у південно-східній частині межі земельної ділянки на відстані 138,87 та 182,09 метрів від межових знаків №20__.__-000-00069 та №20__.__-000-00071 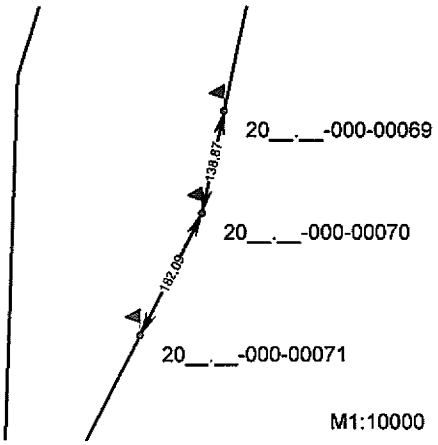
71	20__.__-000-00071	Межовий знак(вид другий - металева труба) закріплений у південно-східній частині межі земельної ділянки на відстані 182,09 та 177,45 метрів від межових знаків №20__.__-000-00070 та №20__.__-000-00072 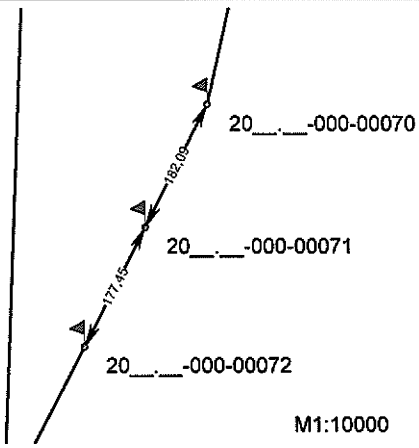
72	20__.__-000-00072	Межовий знак(вид другий - металева труба) закріплений у південно-східній частині межі земельної ділянки на відстані 177,45 та 102,80 метрів від межових знаків №20__.__-000-00071 та №20__.__-000-00073 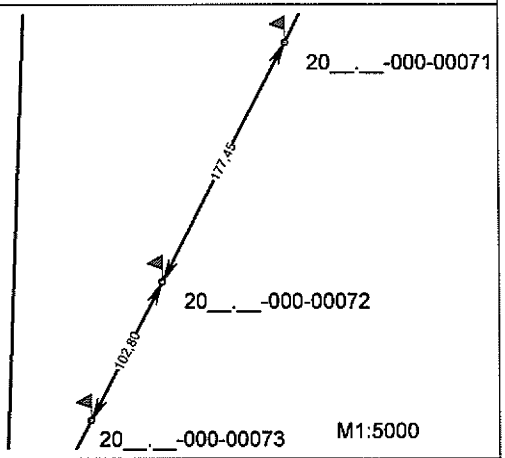

№ з/п	Номер знака	Абрис та опис місцезнаходження межового знака
73	20__.__-000-00073	Межовий знак(вид другий - металева труба) закріплений у південній частині межі земельної ділянки на відстані 102,80 та 127,98 метрів від межових знаків №20__.__-000-00072 та №20__.__-000-00001

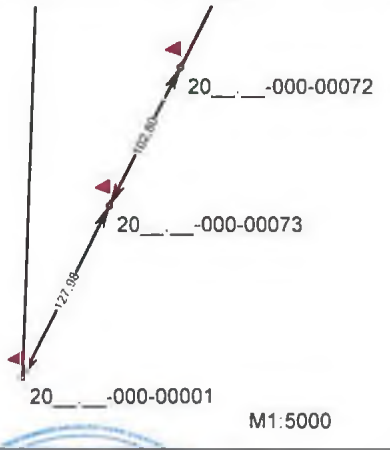

Здав _____ Монько О.П.
(підпис) (ініціали та прізвище)

Начальник Головного управління Держгеокадастру у Чернігівській області _____ О.М. Старченко
(підпис) (ініціали та прізвище)

Кроки межового знака №20__.__-000-00001	
Кадастровий номер земельної ділянки: 7422486000:00:000:	
Виконавець робіт: ТОВ "КИЇВЗЕМ"	
Межовий знак(вид другий - металева труба) закріплений у південній частині межі земельної ділянки на відстані 127,98 та 168,32 метрів від межових знаків №20__.__-000-00073 та №20__.__-000-00002	Опис місцезнаходження
Видимість на межові знаки №20__.__-000-00073 та №20__.__-000-00002 добра	Видимість на суміжні межові знаки

Кроки межового знака №20__.__-000-00002	
Кадастровий номер земельної ділянки: 7422486000:00:000:	
Виконавець робіт: ТОВ "КИЇВЗЕМ"	
Межовий знак(вид другий - металева труба) закріплений у південній частині межі земельної ділянки на відстані 168,32 та 130,19 метрів від межових знаків №20__.__-000-00001 та №20__.__-000-00003	Опис місцезнаходження
Видимість на межові знаки №20__.__-000-00001 та №20__.__-000-00003 добра	Видимість на суміжні межові знаки

Кроки межового знака №20__.__-000-00003	
Кадастровий номер земельної ділянки: 7422486000:00:000:	
Виконавець робіт: ТОВ "КИЇВЗЕМ"	
Межовий знак(вид другий - металева труба) закріплений у південній частині межі земельної ділянки на відстані 130,19 та 195,07 метрів від межових знаків №20__.__-000-00002 та №20__.__-000-00004	Опис місцезнаходження
Видимість на межові знаки №20__.__-000-00002 та №20__.__-000-00004 добра	Видимість на суміжні межові знаки

Кроки межового знака №20__.__-000-00004	
Кадастровий номер земельної ділянки: 7422486000:00:000:	
Виконавець робіт: ТОВ "КИЇВЗЕМ"	
Межовий знак(вид другий - металева труба) закріплений у південно-східній частині межі земельної ділянки на відстані 195,07 та 95,33 метрів від межових знаків №20__.__-000-00003 та №20__.__-000-00005	Опис місцезнаходження
Видимість на межові знаки №20__.__-000-00003 та №20__.__-000-00005 добра	Видимість на суміжні межові знаки

Склав _____ Монько О.П.

(підпис) (ініціали та прізвище)

Кроки межового знака №20__.__-000-00005 Кадастровий номер земельної ділянки: 7422486000:00:000: Виконавець робіт: ТОВ "КИЇВЗЕМ"	
Межовий знак(вид другий - металева труба) закріплений у південно-східній частині межі земельної ділянки на відстані 95,33 та 118,34 метрів від межових знаків №20__.__-000-00004 та №20__.__-000-00006	Опис місцезнаходження
Видимість на межові знаки №20__.__-000-00004 та №20__.__-000-00006 добра	Видимість на суміжні межові знаки

Кроки межового знака №20__.__-000-00006 Кадастровий номер земельної ділянки: 7422486000:00:000: Виконавець робіт: ТОВ "КИЇВЗЕМ"	
Межовий знак(вид другий - металева труба) закріплений у південно-східній частині межі земельної ділянки на відстані 118,34 та 174,53 метрів від межових знаків №20__.__-000-00005 та №20__.__-000-00007	Опис місцезнаходження
Видимість на межові знаки №20__.__-000-00005 та №20__.__-000-00007 добра	Видимість на суміжні межові знаки

Кроки межового знака №20__.__-000-00007 Кадастровий номер земельної ділянки: 7422486000:00:000: Виконавець робіт: ТОВ "КИЇВЗЕМ"	
Межовий знак(вид другий - металева труба) закріплений у південно-східній частині межі земельної ділянки на відстані 174,53 та 143,44 метрів від межових знаків №20__.__-000-00006 та №20__.__-000-00008	Опис місцезнаходження
Видимість на межові знаки №20__.__-000-00006 та №20__.__-000-00008 добра	Видимість на суміжні межові знаки

Кроки межового знака №20__.__-000-00008 Кадастровий номер земельної ділянки: 7422486000:00:000: Виконавець робіт: ТОВ "КИЇВЗЕМ"	
Межовий знак(вид другий - металева труба) закріплений у південно-східній частині межі земельної ділянки на відстані 143,44 та 170,56 метрів від межових знаків №20__.__-000-00007 та №20__.__-000-00009	Опис місцезнаходження
Видимість на межові знаки №20__.__-000-00007 та №20__.__-000-00009 добра	Видимість на суміжні межові знаки

Склав _____ Монько О.П.
(підпис) (ініціали та прізвище)

Кроки межового знака №20__.__-000-00013	
Кадастровий номер земельної ділянки: 7422486000:00:000:	
Виконавець робіт: ТОВ "КИЇВЗЕМ"	
Межовий знак(вид другий - металева труба) закріплений у північно-східній частині межі земельної ділянки на відстані 109,15 та 92,14 метрів від межових знаків №20__.__-000-00012 та №20__.__-000-00014	Опис місцезнаходження
Видимість на межові знаки №20__.__-000-00012 та №20__.__-000-00014 добра	Видимість на суміжні межові знаки

Кроки межового знака №20__.__-000-00014	
Кадастровий номер земельної ділянки: 7422486000:00:000:	
Виконавець робіт: ТОВ "КИЇВЗЕМ"	
Межовий знак(вид другий - металева труба) закріплений у північно-східній частині межі земельної ділянки на відстані 92,14 та 150,65 метрів від межових знаків №20__.__-000-00013 та №20__.__-000-00015	Опис місцезнаходження
Видимість на межові знаки №20__.__-000-00013 та №20__.__-000-00015 добра	Видимість на суміжні межові знаки

Кроки межового знака №20__.__-000-00015	
Кадастровий номер земельної ділянки: 7422486000:00:000:	
Виконавець робіт: ТОВ "КИЇВЗЕМ"	
Межовий знак(вид другий - металева труба) закріплений у північно-східній частині межі земельної ділянки на відстані 150,65 та 22,65 метрів від межових знаків №20__.__-000-00014 та №20__.__-000-00016	Опис місцезнаходження
Видимість на межові знаки №20__.__-000-00014 та №20__.__-000-00016 добра	Видимість на суміжні межові знаки

Кроки межового знака №20__.__-000-00016	
Кадастровий номер земельної ділянки: 7422486000:00:000:	
Виконавець робіт: ТОВ "КИЇВЗЕМ"	
Межовий знак(вид другий - металева труба) закріплений у північно-східній частині межі земельної ділянки на відстані 22,65 та 3,06 метрів від межових знаків №20__.__-000-00015 та №20__.__-000-00017	Опис місцезнаходження
Видимість на межові знаки №20__.__-000-00015 та №20__.__-000-00017 добра	Видимість на суміжні межові знаки

Склав _____ Монько О.П.
(підпис) (ініціали та прізвище)

Кроки межового знака №20__.__-000-00017 Кадастровий номер земельної ділянки: 7422486000:00:000: Виконавець робіт: ТОВ "КИЇВЗЕМ"	
Межовий знак(вид другий - металева труба) закріплений у північно-східній частині межі земельної ділянки на відстані 3,06 та 130,38 метрів від межових знаків №20__.__-000-00016 та №20__.__-000-00018	Опис місцезнаходження
Видимість на межові знаки №20__.__-000-00016 та №20__.__-000-00018 добра	Видимість на суміжні межові знаки

Кроки межового знака №20__.__-000-00018 Кадастровий номер земельної ділянки: 7422486000:00:000: Виконавець робіт: ТОВ "КИЇВЗЕМ"	
Межовий знак(вид другий - металева труба) закріплений у північній частині межі земельної ділянки на відстані 130,38 та 149,73 метрів від межових знаків №20__.__-000-00017 та №20__.__-000-00019	Опис місцезнаходження
Видимість на межові знаки №20__.__-000-00017 та №20__.__-000-00019 добра	Видимість на суміжні межові знаки

Кроки межового знака №20__.__-000-00019 Кадастровий номер земельної ділянки: 7422486000:00:000: Виконавець робіт: ТОВ "КИЇВЗЕМ"	
Межовий знак(вид другий - металева труба) закріплений у північній частині межі земельної ділянки на відстані 149,73 та 137,94 метрів від межових знаків №20__.__-000-00018 та №20__.__-000-00020	Опис місцезнаходження
Видимість на межові знаки №20__.__-000-00018 та №20__.__-000-00020 добра	Видимість на суміжні межові знаки

Кроки межового знака №20__.__-000-00020 Кадастровий номер земельної ділянки: 7422486000:00:000: Виконавець робіт: ТОВ "КИЇВЗЕМ"	
Межовий знак(вид другий - металева труба) закріплений у північній частині межі земельної ділянки на відстані 137,94 та 137,80 метрів від межових знаків №20__.__-000-00019 та №20__.__-000-00021	Опис місцезнаходження
Видимість на межові знаки №20__.__-000-00019 та №20__.__-000-00021 добра	Видимість на суміжні межові знаки

Склав _____ Монько О.П.
(підпис) (ініціали та прізвище)

Кроки межового знака №20__.__-000-00025 Кадастровий номер земельної ділянки: 7422486000:00:000: Виконавець робіт: ТОВ "КИЇВЗЕМ"	
Межовий знак(вид другий - металева труба) закріплений у північно-західній частині межі земельної ділянки на відстані 171,95 та 75,53 метрів від межових знаків №20__.__-000-00024 та №20__.__-000-00026	Опис місцезнаходження
Видимість на межові знаки №20__.__-000-00024 та №20__.__-000-00026 добра	Видимість на суміжні межові знаки

Кроки межового знака №20__.__-000-00026 Кадастровий номер земельної ділянки: 7422486000:00:000: Виконавець робіт: ТОВ "КИЇВЗЕМ"	
Межовий знак(вид другий - металева труба) закріплений у північно-західній частині межі земельної ділянки на відстані 75,53 та 193,82 метрів від межових знаків №20__.__-000-00025 та №20__.__-000-00027	Опис місцезнаходження
Видимість на межові знаки №20__.__-000-00025 та №20__.__-000-00027 добра	Видимість на суміжні межові знаки

Кроки межового знака №20__.__-000-00027 Кадастровий номер земельної ділянки: 7422486000:00:000: Виконавець робіт: ТОВ "КИЇВЗЕМ"	
Межовий знак(вид другий - металева труба) закріплений у північно-західній частині межі земельної ділянки на відстані 193,82 та 72,87 метрів від межових знаків №20__.__-000-00026 та №20__.__-000-00028	Опис місцезнаходження
Видимість на межові знаки №20__.__-000-00026 та №20__.__-000-00028 добра	Видимість на суміжні межові знаки

Кроки межового знака №20__.__-000-00028 Кадастровий номер земельної ділянки: 7422486000:00:000: Виконавець робіт: ТОВ "КИЇВЗЕМ"	
Межовий знак(вид другий - металева труба) закріплений у північно-західній частині межі земельної ділянки на відстані 72,87 та 76,43 метрів від межових знаків №20__.__-000-00027 та №20__.__-000-00029	Опис місцезнаходження
Видимість на межові знаки №20__.__-000-00027 та №20__.__-000-00029 добра	Видимість на суміжні межові знаки

Склав _____ Монько О.І.

(підпис) (ініціали та прізвище)

Кроки межового знака №20__.__-000-00033	
Кадастровий номер земельної ділянки: 7422486000:00:000:	
Виконавець робіт: ТОВ "КИЇВЗЕМ"	
Межовий знак(вид другий - металева труба) закріплений у північно-західній частині межі земельної ділянки на відстані 99,73 та 194,88 метрів від межових знаків №20__.__-000-00032 та №20__.__-000-00034	Опис місцезнаходження
Видимість на межові знаки №20__.__-000-00032 та №20__.__-000-00034 добра	Видимість на суміжні межові знаки

Кроки межового знака №20__.__-000-00034	
Кадастровий номер земельної ділянки: 7422486000:00:000:	
Виконавець робіт: ТОВ "КИЇВЗЕМ"	
Межовий знак(вид другий - металева труба) закріплений у північно-західній частині межі земельної ділянки на відстані 194,88 та 177,56 метрів від межових знаків №20__.__-000-00033 та №20__.__-000-00035	Опис місцезнаходження
Видимість на межові знаки №20__.__-000-00033 та №20__.__-000-00035 добра	Видимість на суміжні межові знаки

Кроки межового знака №20__.__-000-00035	
Кадастровий номер земельної ділянки: 7422486000:00:000:	
Виконавець робіт: ТОВ "КИЇВЗЕМ"	
Межовий знак(вид другий - металева труба) закріплений у північно-західній частині межі земельної ділянки на відстані 177,56 та 170,48 метрів від межових знаків №20__.__-000-00034 та №20__.__-000-00036	Опис місцезнаходження
Видимість на межові знаки №20__.__-000-00034 та №20__.__-000-00036 добра	Видимість на суміжні межові знаки

Кроки межового знака №20__.__-000-00036	
Кадастровий номер земельної ділянки: 7422486000:00:000:	
Виконавець робіт: ТОВ "КИЇВЗЕМ"	
Межовий знак(вид другий - металева труба) закріплений у північно-західній частині межі земельної ділянки на відстані 170,48 та 99,21 метрів від межових знаків №20__.__-000-00035 та №20__.__-000-00037	Опис місцезнаходження
Видимість на межові знаки №20__.__-000-00035 та №20__.__-000-00037 добра	Видимість на суміжні межові знаки

Склав _____ Монько О.П.
(підпис) (ініціали та прізвище)

Кроки межового знака №20__.__-000-00037 Кадастровий номер земельної ділянки: 7422486000:00:000: Виконавець робіт: ТОВ "КИЇВЗЕМ"	
Межовий знак(вид другий - металева труба) закріплений у північній частині межі земельної ділянки на відстані 99,21 та 112, 38 метрів від межових знаків №20__.__-000-00036 та №20__.__-000-00038	Опис місцезнаходження
Видимість на межові знаки №20__.__-000-00036 та №20__.__-000-00038 добра	Видимість на суміжні межові знаки

Кроки межового знака №20__.__-000-00038 Кадастровий номер земельної ділянки: 7422486000:00:000: Виконавець робіт: ТОВ "КИЇВЗЕМ"	
Межовий знак(вид другий - металева труба) закріплений у північній частині межі земельної ділянки на відстані 112,38 та 109, 70 метрів від межових знаків №20__.__-000-00037 та №20__.__-000-00039	Опис місцезнаходження
Видимість на межові знаки №20__.__-000-00037 та №20__.__-000-00039 добра	Видимість на суміжні межові знаки

Кроки межового знака №20__.__-000-00039 Кадастровий номер земельної ділянки: 7422486000:00:000: Виконавець робіт: ТОВ "КИЇВЗЕМ"	
Межовий знак(вид другий - металева труба) закріплений у північній частині межі земельної ділянки на відстані 109,70 та 168, 17 метрів від межових знаків №20__.__-000-00038 та №20__.__-000-00040	Опис місцезнаходження
Видимість на межові знаки №20__.__-000-00038 та №20__.__-000-00040 добра	Видимість на суміжні межові знаки

Кроки межового знака №20__.__-000-00040 Кадастровий номер земельної ділянки: 7422486000:00:000: Виконавець робіт: ТОВ "КИЇВЗЕМ"	
Межовий знак(вид другий - металева труба) закріплений у північній частині межі земельної ділянки на відстані 168,17 та 121, 34 метрів від межових знаків №20__.__-000-00039 та №20__.__-000-00041	Опис місцезнаходження
Видимість на межові знаки №20__.__-000-00039 та №20__.__-000-00041 добра	Видимість на суміжні межові знаки

Склав _____ Монько О.П.
(підпис) (ініціали та прізвище)

Кроки межового знака №20__.__-000-00045 Кадастровий номер земельної ділянки: 7422486000:00:000: Виконавець робіт: ТОВ "КИЇВЗЕМ"	
Межовий знак(вид другий - металева труба) закріплений у північно-східній частині межі земельної ділянки на відстані 109,39 та 161,11 метрів від межових знаків №20__.__-000-00044 та №20__.__-000-00046	Опис місцезнаходження
Видимість на межові знаки №20__.__-000-00044 та №20__.__-000-00046 добра	Видимість на суміжні межові знаки

Кроки межового знака №20__.__-000-00046 Кадастровий номер земельної ділянки: 7422486000:00:000: Виконавець робіт: ТОВ "КИЇВЗЕМ"	
Межовий знак(вид другий - металева труба) закріплений у північно-східній частині межі земельної ділянки на відстані 161,11 та 136,67 метрів від межових знаків №20__.__-000-00045 та №20__.__-000-00047	Опис місцезнаходження
Видимість на межові знаки №20__.__-000-00045 та №20__.__-000-00047 добра	Видимість на суміжні межові знаки

Кроки межового знака №20__.__-000-00047 Кадастровий номер земельної ділянки: 7422486000:00:000: Виконавець робіт: ТОВ "КИЇВЗЕМ"	
Межовий знак(вид другий - металева труба) закріплений у північно-східній частині межі земельної ділянки на відстані 136,67 та 49,40 метрів від межових знаків №20__.__-000-00046 та №20__.__-000-00048	Опис місцезнаходження
Видимість на межові знаки №20__.__-000-00046 та №20__.__-000-00048 добра	Видимість на суміжні межові знаки

Кроки межового знака №20__.__-000-00048 Кадастровий номер земельної ділянки: 7422486000:00:000: Виконавець робіт: ТОВ "КИЇВЗЕМ"	
Межовий знак(вид другий - металева труба) закріплений у північно-східній частині межі земельної ділянки на відстані 49,40 та 111,82 метрів від межових знаків №20__.__-000-00047 та №20__.__-000-00049	Опис місцезнаходження
Видимість на межові знаки №20__.__-000-00047 та №20__.__-000-00049 добра	Видимість на суміжні межові знаки

Склав _____ Монько О.П.
(підпис) (ініціали та прізвище)

Кроки межового знака №20__.__-000-00053 Кадастровий номер земельної ділянки: 7422486000:00:000: Виконавець робіт: ТОВ "КИЇВЗЕМ"	
Межовий знак(вид другий - металева труба) закріплений у північно-східній частині межі земельної ділянки на відстані 36,65 та 73,47 метрів від межових знаків №20__.__-000-00052 та №20__.__-000-00054	Опис місцезнаходження
Видимість на межові знаки №20__.__-000-00052 та №20__.__-000-00054 добра	Видимість на суміжні межові знаки

Кроки межового знака №20__.__-000-00054 Кадастровий номер земельної ділянки: 7422486000:00:000: Виконавець робіт: ТОВ "КИЇВЗЕМ"	
Межовий знак(вид другий - металева труба) закріплений у північно-східній частині межі земельної ділянки на відстані 73,47 та 22,60 метрів від межових знаків №20__.__-000-00053 та №20__.__-000-00055	Опис місцезнаходження
Видимість на межові знаки №20__.__-000-00053 та №20__.__-000-00055 добра	Видимість на суміжні межові знаки

Кроки межового знака №20__.__-000-00055 Кадастровий номер земельної ділянки: 7422486000:00:000: Виконавець робіт: ТОВ "КИЇВЗЕМ"	
Межовий знак(вид другий - металева труба) закріплений у північно-східній частині межі земельної ділянки на відстані 22,60 та 64,84 метрів від межових знаків №20__.__-000-00054 та №20__.__-000-00056	Опис місцезнаходження
Видимість на межові знаки №20__.__-000-00054 та №20__.__-000-00056 добра	Видимість на суміжні межові знаки

Кроки межового знака №20__.__-000-00056 Кадастровий номер земельної ділянки: 7422486000:00:000: Виконавець робіт: ТОВ "КИЇВЗЕМ"	
Межовий знак(вид другий - металева труба) закріплений у північно-східній частині межі земельної ділянки на відстані 64,84 та 174,52 метрів від межових знаків №20__.__-000-00055 та №20__.__-000-00057	Опис місцезнаходження
Видимість на межові знаки №20__.__-000-00055 та №20__.__-000-00057 добра	Видимість на суміжні межові знаки

Склав _____ Монько О.П.
(підпис) (ініціали та прізвище)

Кроки межового знака №20__.__-000-00057 Кадастровий номер земельної ділянки: 7422486000:00:000: Виконавець робіт: ТОВ "КИЇВЗЕМ"	
Межовий знак(вид другий - металева труба) закріплений у північно-східній частині межі земельної ділянки на відстані 174,52 та 149,37 метрів від межових знаків №20__.__-000-00056 та №20__.__-000-00058	Опис місцезнаходження
Видимість на межові знаки №20__.__-000-00056 та №20__.__-000-00058 добра	Видимість на суміжні межові знаки

Кроки межового знака №20__.__-000-00058 Кадастровий номер земельної ділянки: 7422486000:00:000: Виконавець робіт: ТОВ "КИЇВЗЕМ"	
Межовий знак(вид другий - металева труба) закріплений у східній частині межі земельної ділянки на відстані 149,37 та 162,31 метрів від межових знаків №20__.__-000-00057 та №20__.__-000-00059	Опис місцезнаходження
Видимість на межові знаки №20__.__-000-00057 та №20__.__-000-00059 добра	Видимість на суміжні межові знаки

Кроки межового знака №20__.__-000-00059 Кадастровий номер земельної ділянки: 7422486000:00:000: Виконавець робіт: ТОВ "КИЇВЗЕМ"	
Межовий знак(вид другий - металева труба) закріплений у східній частині межі земельної ділянки на відстані 162,31 та 164,42 метрів від межових знаків №20__.__-000-00058 та №20__.__-000-00060	Опис місцезнаходження
Видимість на межові знаки №20__.__-000-00058 та №20__.__-000-00060 добра	Видимість на суміжні межові знаки

Кроки межового знака №20__.__-000-00060 Кадастровий номер земельної ділянки: 7422486000:00:000: Виконавець робіт: ТОВ "КИЇВЗЕМ"	
Межовий знак(вид другий - металева труба) закріплений у східній частині межі земельної ділянки на відстані 164,42 та 99,49 метрів від межових знаків №20__.__-000-00059 та №20__.__-000-00061	Опис місцезнаходження
Видимість на межові знаки №20__.__-000-00059 та №20__.__-000-00061 добра	Видимість на суміжні межові знаки

Склав _____ Монько О.П.

(підпис) (ініціали та прізвище)

Кроки межового знака №20__.__-000-00061	
Кадастровий номер земельної ділянки: 7422486000:00:000:	
Виконавець робіт: ТОВ "КИЇВЗЕМ"	
Межовий знак(вид другий - металева труба) закріплений у східній частині межі земельної ділянки на відстані 99,49 та 117,83 метрів від межових знаків №20__.__-000-00060 та №20__.__-000-00062	Опис місцезнаходження
Видимість на межові знаки №20__.__-000-00060 та №20__.__-000-00062 добра	Видимість на суміжні межові знаки

Кроки межового знака №20__.__-000-00062	
Кадастровий номер земельної ділянки: 7422486000:00:000:	
Виконавець робіт: ТОВ "КИЇВЗЕМ"	
Межовий знак(вид другий - металева труба) закріплений у східній частині межі земельної ділянки на відстані 117,83 та 44,94 метрів від межових знаків №20__.__-000-00061 та №20__.__-000-00063	Опис місцезнаходження
Видимість на межові знаки №20__.__-000-00061 та №20__.__-000-00063 добра	Видимість на суміжні межові знаки

Кроки межового знака №20__.__-000-00063	
Кадастровий номер земельної ділянки: 7422486000:00:000:	
Виконавець робіт: ТОВ "КИЇВЗЕМ"	
Межовий знак(вид другий - металева труба) закріплений у східній частині межі земельної ділянки на відстані 44,94 та 118,48 метрів від межових знаків №20__.__-000-00062 та №20__.__-000-00064	Опис місцезнаходження
Видимість на межові знаки №20__.__-000-00062 та №20__.__-000-00064 добра	Видимість на суміжні межові знаки

Кроки межового знака №20__.__-000-00064	
Кадастровий номер земельної ділянки: 7422486000:00:000:	
Виконавець робіт: ТОВ "КИЇВЗЕМ"	
Межовий знак(вид другий - металева труба) закріплений у східній частині межі земельної ділянки на відстані 118,48 та 109,31 метрів від межових знаків №20__.__-000-00063 та №20__.__-000-00065	Опис місцезнаходження
Видимість на межові знаки №20__.__-000-00063 та №20__.__-000-00065 добра	Видимість на суміжні межові знаки

Склав _____ Монько О.П.

(підпис) (ініціали та прізвище)

Кроки межового знака №20__.__-000-00069 Кадастровий номер земельної ділянки: 7422486000:00:000: Виконавець робіт: ТОВ "КИЇВЗЕМ"	
Межовий знак(вид другий - металева труба) закріплений у південно-східній частині межі земельної ділянки на відстані 113,80 та 138,87 метрів від межових знаків №20__.__-000-00068 та №20__.__-000-00070	Опис місцезнаходження
Видимість на межові знаки №20__.__-000-00068 та №20__.__-000-00070 добра	Видимість на суміжні межові знаки

Кроки межового знака №20__.__-000-00070 Кадастровий номер земельної ділянки: 7422486000:00:000: Виконавець робіт: ТОВ "КИЇВЗЕМ"	
Межовий знак(вид другий - металева труба) закріплений у південно-східній частині межі земельної ділянки на відстані 138,87 та 182,09 метрів від межових знаків №20__.__-000-00069 та №20__.__-000-00071	Опис місцезнаходження
Видимість на межові знаки №20__.__-000-00069 та №20__.__-000-00071 добра	Видимість на суміжні межові знаки

Кроки межового знака №20__.__-000-00071 Кадастровий номер земельної ділянки: 7422486000:00:000: Виконавець робіт: ТОВ "КИЇВЗЕМ"	
Межовий знак(вид другий - металева труба) закріплений у південно-східній частині межі земельної ділянки на відстані 182,09 та 177,45 метрів від межових знаків №20__.__-000-00070 та №20__.__-000-00072	Опис місцезнаходження
Видимість на межові знаки №20__.__-000-00070 та №20__.__-000-00072 добра	Видимість на суміжні межові знаки

Кроки межового знака №20__.__-000-00072 Кадастровий номер земельної ділянки: 7422486000:00:000: Виконавець робіт: ТОВ "КИЇВЗЕМ"	
Межовий знак(вид другий - металева труба) закріплений у південно-східній частині межі земельної ділянки на відстані 177,45 та 102,80 метрів від межових знаків №20__.__-000-00071 та №20__.__-000-00073	Опис місцезнаходження
Видимість на межові знаки №20__.__-000-00071 та №20__.__-000-00073 добра	Видимість на суміжні межові знаки

Склав _____ Монько О.П.

(підпис) (ініціали та прізвище)

А К Т
прийому-передачі межових знаків на зберігання

Охрамієвицька сільська рада "___"_____20__р.
(назва населеного пункту)

Ми, що нижче підписалися:

1. Виконавець - представник ТОВ "КИЇВЗЕМ" - О.П. Монько

2. Землекористувач — Головне управління Держгеокадастру у Чернігівській області

склали цей акт про таке:

1. Межі земельної ділянки з кадастровим номером , яка знаходиться на території Охрамієвицької сільської ради Корюківського району Чернігівської області площею 6. 6503 га. що інвентаризується, закріпленні в натурі (на місцевості) межовими знаками встановленого зразка у кількості 13 шт. Схема прив`язки межових знаків до об`єктів і контурів місцевості/абриси(кроки) додається.

2. Власник земельної ділянки претензій щодо меж та конфігурації земельної ділянки не має.

3. Власниками суміжних земельних ділянок претензій до існуючих меж не заявлено.

4. Межові знаки пред`явлені та передані на зберігання Замовнику, який про адміністративну відповідальність за знищення межових знаків згідно з пунктом "е" частини першої статті 211 Земельного кодексу України та статті 56 Кодексу України про адміністративні правопорушення ознайомлений.

5. Цей акт складений у трьох примірниках, один з яких додається до технічної документації, другий передається виконавцю робіт, третій - землекористувачу земельної ділянки.

Виконавець робіт _____ О.П. Монько
(підпис)

Начальник Головного управління Держгеокадастру у Чернігівській області _____ О.М. Старченко
(підпис)

Власники суміжних земельних ділянок _____
(підпис) (ініціали та прізвище)

АБРИС

зовнішніх меж землекористування





ОПИС СУМІЖНИХ ЗЕМЛЕВЛАСНИКІВ
ТА ЗЕМЛЕКОРИСТУВАЧІВ

АА' землі загального користування (проїзд)

Виконав О.П. Монько

СХЕМА

прив'язки межових знаків до об'єктів і контурів місцевості

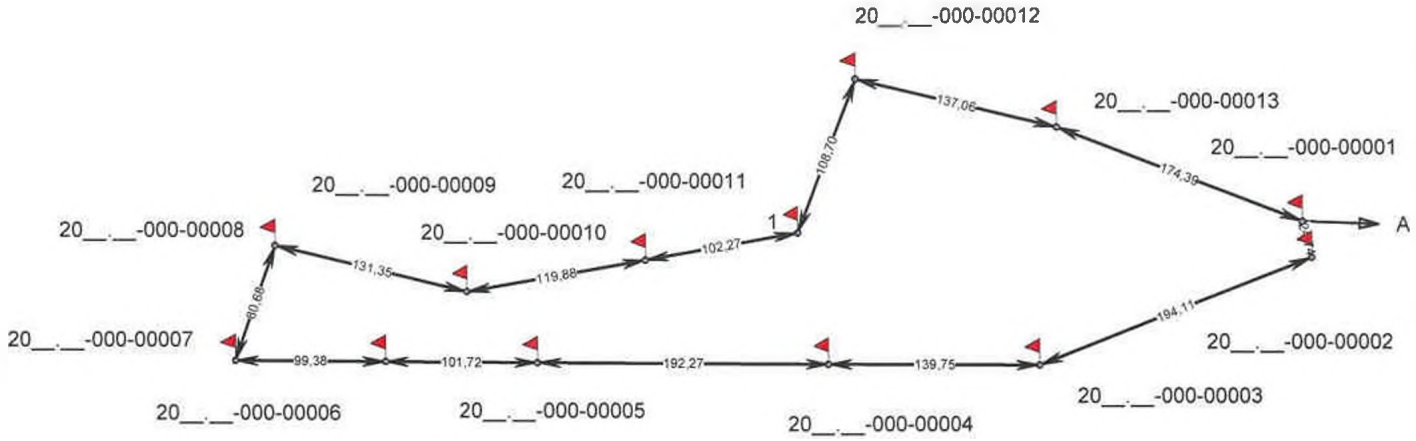

КООРДИНАТИ
ЗАКРІПЛЕНИХ МЕЖОВИХ ЗНАКІВ

№з/п	X	Y
20__.__-000-00001	5740237.030	4292895.575
20__.__-000-00002	5740213.062	4292901.695
20__.__-000-00003	5740141.735	4292721.164
20__.__-000-00004	5740142.455	4292581.420
20__.__-000-00005	5740143.445	4292389.152
20__.__-000-00006	5740143.969	4292287.435
20__.__-000-00007	5740144.481	4292188.056
20__.__-000-00008	5740220.696	4292214.513
20__.__-000-00009	5740190.307	4292342.303
20__.__-000-00010	5740211.425	4292460.308
20__.__-000-00011	5740229.440	4292560.979
20__.__-000-00012	5740331.141	4292599.362
20__.__-000-00013	5740299.251	4292732.662

ОПИС МЕЖ

Вкраплені контури:

A(A') землі загального користування (проїзд)

Масштаб 1 : 5000

Схему прив'язки/ абрис склав: Виконавець _____ Монько О.П.

С П И С О К
межових знаків, переданих на зберігання

№ з/п	Номер знака	Абрис та опис місцезнаходження межового знака
1	20__.__-000-00001	Межовий знак(вид другий - металева труба) закріплений у східній частині межі земельної ділянки на відстані 174,39 та 24,74 метрів від межових знаків №20__.__-000-00013 та №20__.__-000-00002 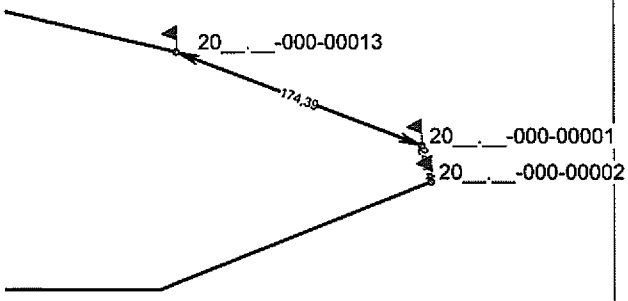
2	20__.__-000-00002	Межовий знак(вид другий - металева труба) закріплений у східній частині межі земельної ділянки на відстані 24,74 та 194,11 метрів від межових знаків №20__.__-000-00001 та №20__.__-000-00003 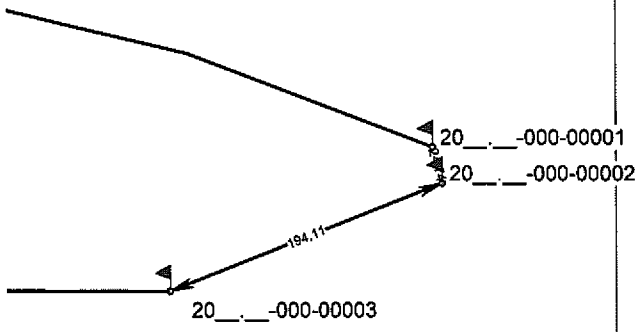
3	20__.__-000-00003	Межовий знак(вид другий - металева труба) закріплений у південно-східній частині межі земельної ділянки на відстані 194,11 та 139,75 метрів від межових знаків №20__.__-000-00002 та №20__.__-000-00004 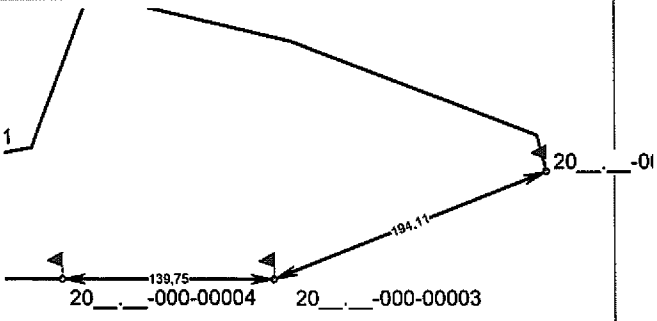
4	20__.__-000-00004	Межовий знак(вид другий - металева труба) закріплений у південній частині межі земельної ділянки на відстані 139,75 та 192,27 метрів від межових знаків №20__.__-000-00003 та №20__.__-000-00005 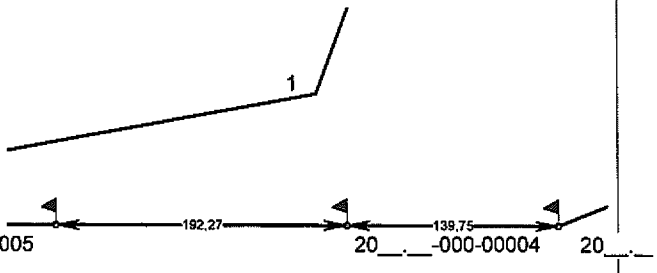

№ з/п	Номер знака	Абрис та опис місцезнаходження межового знака
5	20__.__-000-00005	Межовий знак(вид другий - металева труба) закріплений у південно-західній частині межі земельної ділянки на відстані 192,27 та 20__.__-000-00020__.__-000-00005 метрів від межових знаків №20__.__-000-00004 та №20__.__-000-00006 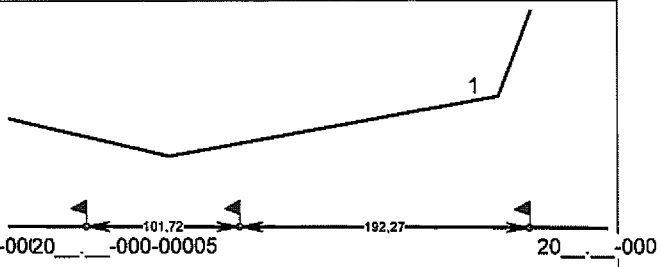 М1:5000
6	20__.__-000-00006	Межовий знак(вид другий - металева труба) закріплений у південно-західній частині межі земельної ділянки на відстані 101,72 та 99,38 метрів від межових знаків №20__.__-000-00005 та №20__.__-000-00007 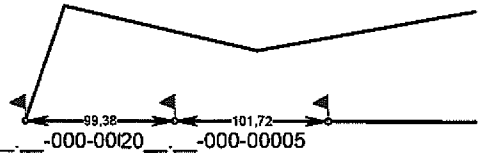 М1:5000
7	20__.__-000-00007	Межовий знак(вид другий - металева труба) закріплений у південно-західній частині межі земельної ділянки на відстані 99,38 та 80,68 метрів від межових знаків №20__.__-000-00006 та №20__.__-000-00008 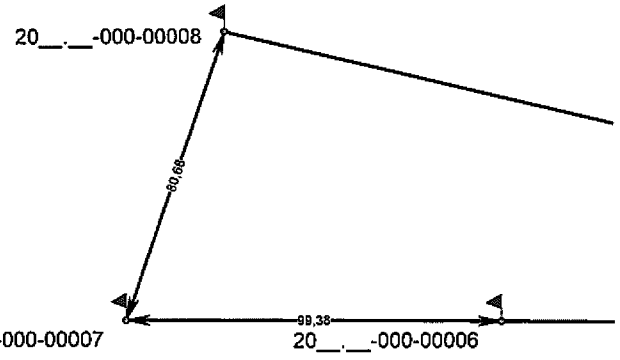 М1:2000
8	20__.__-000-00008	Межовий знак(вид другий - металева труба) закріплений у західній частині межі земельної ділянки на відстані 80,68 та 131,35 метрів від межових знаків №20__.__-000-00007 та №20__.__-000-00009 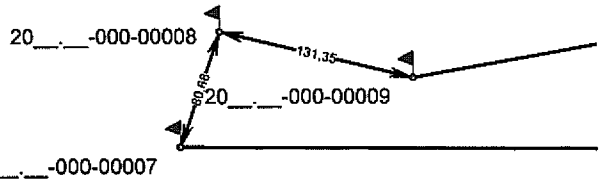 М1:5000

№ з/п	Номер знака	Абрис та опис місцезнаходження межового знака
9	20__.__-000-00009	Межовий знак(вид другий - металева труба) закріплений у південно-західній частині межі земельної ділянки на відстані 131,35 та 119,88 метрів від межових знаків №20__.__-000-00008 та №20__.__-000-00010 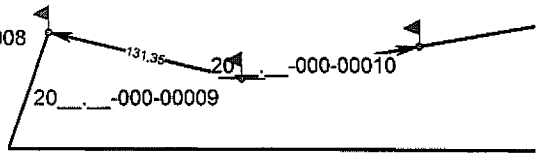 М1:5000
10	20__.__-000-00010	Межовий знак(вид другий - металева труба) закріплений у південно-західній частині межі земельної ділянки на відстані 119,88 та 102,27 метрів від межових знаків №20__.__-000-00009 та №20__.__-000-00011 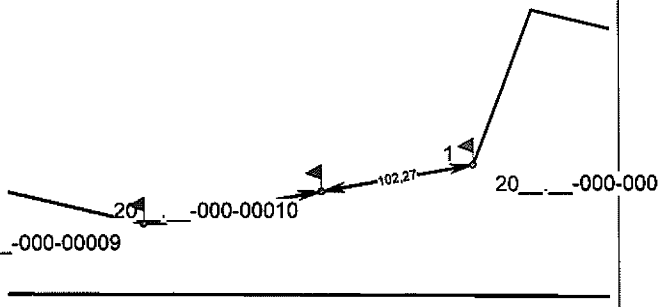 М1:5000
11	20__.__-000-00011	Межовий знак(вид другий - металева труба) закріплений у південно-східній частині межі земельної ділянки на відстані 102,27 та 108,70 метрів від межових знаків №20__.__-000-00010 та №20__.__-000-00012 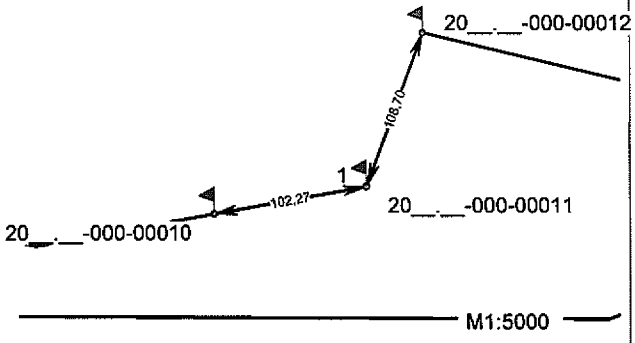 М1:5000
12	20__.__-000-00012	Межовий знак(вид другий - металева труба) закріплений у північній частині межі земельної ділянки на відстані 108,70 та 137,06 метрів від межових знаків №20__.__-000-00011 та №20__.__-000-00013 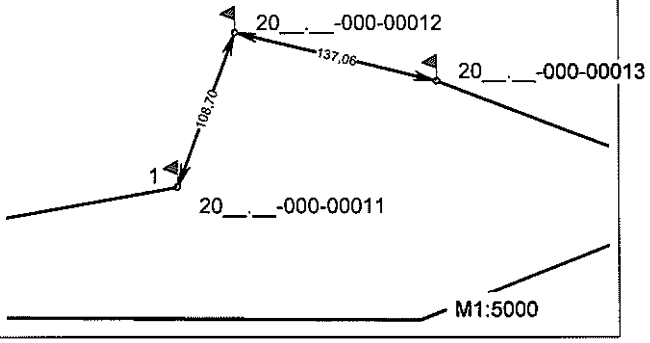 М1:5000

№ з/п	Номер знака	Абрис та опис місцезнаходження межового знака
13	20__.__-000-00013	Межовий знак(вид другий - металева труба) закріплений у північно-східній частині межі земельної ділянки на відстані 137,06 та 174,39 метрів від межових знаків №20__.__-000-00012 та №20__.__-000-00001 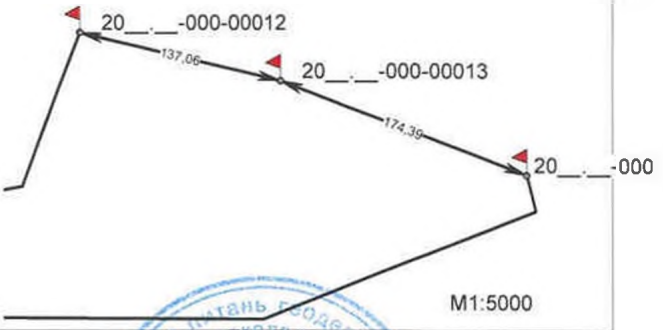

Здав _____ Монько О.П.
(підпис) (ініціали та прізвище)

Начальник Головного управління Держгеокадастру у Чернігівській області _____ О.М. Старченко
(підпис) (ініціали та прізвище)

Кроки межового знака №20__.__-000-00001 Кадастровий номер земельної ділянки: 7422486000:00:000: Виконавець робіт: ТОВ "КИЇВЗЕМ"	
Межовий знак(вид другий - металева труба) закріплений у східній частині межі земельної ділянки на відстані 174,39 та 24,74 метрів від межових знаків №20__.__-000-00013 та №20__.__-000-00002	Опис місцезнаходження
Видимість на межові знаки №20__.__-000-00013 та №20__.__-000-00002 добра	Видимість на суміжні межові знаки

Кроки межового знака №20__.__-000-00002 Кадастровий номер земельної ділянки: 7422486000:00:000: Виконавець робіт: ТОВ "КИЇВЗЕМ"	
Межовий знак(вид другий - металева труба) закріплений у східній частині межі земельної ділянки на відстані 24,74 та 194,11 метрів від межових знаків №20__.__-000-00001 та №20__.__-000-00003	Опис місцезнаходження
Видимість на межові знаки №20__.__-000-00001 та №20__.__-000-00003 добра	Видимість на суміжні межові знаки

Кроки межового знака №20__.__-000-00003 Кадастровий номер земельної ділянки: 7422486000:00:000: Виконавець робіт: ТОВ "КИЇВЗЕМ"	
Межовий знак(вид другий - металева труба) закріплений у південно-східній частині межі земельної ділянки на відстані 194,11 та 139,75 метрів від межових знаків №20__.__-000-00002 та №20__.__-000-00004	Опис місцезнаходження
Видимість на межові знаки №20__.__-000-00002 та №20__.__-000-00004 добра	Видимість на суміжні межові знаки

Кроки межового знака №20__.__-000-00004 Кадастровий номер земельної ділянки: 7422486000:00:000: Виконавець робіт: ТОВ "КИЇВЗЕМ"	
Межовий знак(вид другий - металева труба) закріплений у південній частині межі земельної ділянки на відстані 139,75 та 192,27 метрів від межових знаків №20__.__-000-00003 та №20__.__-000-00005	Опис місцезнаходження
Видимість на межові знаки №20__.__-000-00003 та №20__.__-000-00005 добра	Видимість на суміжні межові знаки

Склав _____ Монько О.П.
(підпис) (ініціали та прізвище)

Кроки межового знака №20__.__-000-00005	
Кадастровий номер земельної ділянки: 7422486000:00:000:	
Виконавець робіт: ТОВ "КИЇВЗЕМ"	
Межовий знак(вид другий - металева труба) закріплений у південно-західній частині межі земельної ділянки на відстані 192, 27 та 101,72 метрів від межових знаків №20__.__-000-00004 та №20__.__-000-00006	Опис місцезнаходження
Видимість на межові знаки №20__.__-000-00004 та №20__.__-000-00006 добра	Видимість на суміжні межові знаки

Кроки межового знака №20__.__-000-00006	
Кадастровий номер земельної ділянки: 7422486000:00:000:	
Виконавець робіт: ТОВ "КИЇВЗЕМ"	
Межовий знак(вид другий - металева труба) закріплений у південно-західній частині межі земельної ділянки на відстані 101, 72 та 99,38 метрів від межових знаків №20__.__-000-00005 та №20__.__-000-00007	Опис місцезнаходження
Видимість на межові знаки №20__.__-000-00005 та №20__.__-000-00007 добра	Видимість на суміжні межові знаки

Кроки межового знака №20__.__-000-00007	
Кадастровий номер земельної ділянки: 7422486000:00:000:	
Виконавець робіт: ТОВ "КИЇВЗЕМ"	
Межовий знак(вид другий - металева труба) закріплений у південно-західній частині межі земельної ділянки на відстані 99,38 та 80,68 метрів від межових знаків №20__.__-000-00006 та №20__.__-000-00008	Опис місцезнаходження
Видимість на межові знаки №20__.__-000-00006 та №20__.__-000-00008 добра	Видимість на суміжні межові знаки

Кроки межового знака №20__.__-000-00008	
Кадастровий номер земельної ділянки: 7422486000:00:000:	
Виконавець робіт: ТОВ "КИЇВЗЕМ"	
Межовий знак(вид другий - металева труба) закріплений у західній частині межі земельної ділянки на відстані 80,68 та 131,35 метрів від межових знаків №20__.__-000-00007 та №20__.__-000-00009	Опис місцезнаходження
Видимість на межові знаки №20__.__-000-00007 та №20__.__-000-00009 добра	Видимість на суміжні межові знаки

Склав _____ Монько О.П.

(підпис) (ініціали та прізвище)

Кроки межового знака №20__.__-000-00009	
Кадастровий номер земельної ділянки: 7422486000:00:000:	
Виконавець робіт: ТОВ "КИЇВЗЕМ"	
Межовий знак(вид другий - металева труба) закріплений у південно-західній частині межі земельної ділянки на відстані 131, 35 та 119,88 метрів від межових знаків №20__.__-000-00008 та №20__.__-000-00010	Опис місцезнаходження
Видимість на межові знаки №20__.__-000-00008 та №20__.__-000-00010 добра	Видимість на суміжні межові знаки

Кроки межового знака №20__.__-000-00010	
Кадастровий номер земельної ділянки: 7422486000:00:000:	
Виконавець робіт: ТОВ "КИЇВЗЕМ"	
Межовий знак(вид другий - металева труба) закріплений у південно-західній частині межі земельної ділянки на відстані 119, 88 та 102,27 метрів від межових знаків №20__.__-000-00009 та №20__.__-000-00011	Опис місцезнаходження
Видимість на межові знаки №20__.__-000-00009 та №20__.__-000-00011 добра	Видимість на суміжні межові знаки

Кроки межового знака №20__.__-000-00011	
Кадастровий номер земельної ділянки: 7422486000:00:000:	
Виконавець робіт: ТОВ "КИЇВЗЕМ"	
Межовий знак(вид другий - металева труба) закріплений у південно-східній частині межі земельної ділянки на відстані 102,27 та 108,70 метрів від межових знаків №20__.__-000-00010 та №20__.__-000-00012	Опис місцезнаходження
Видимість на межові знаки №20__.__-000-00010 та №20__.__-000-00012 добра	Видимість на суміжні межові знаки

Кроки межового знака №20__.__-000-00012	
Кадастровий номер земельної ділянки: 7422486000:00:000:	
Виконавець робіт: ТОВ "КИЇВЗЕМ"	
Межовий знак(вид другий - металева труба) закріплений у північній частині межі земельної ділянки на відстані 108,70 та 137, 06 метрів від межових знаків №20__.__-000-00011 та №20__.__-000-00013	Опис місцезнаходження
Видимість на межові знаки №20__.__-000-00011 та №20__.__-000-00013 добра	Видимість на суміжні межові знаки

Склав _____ Монько О.П.

(підпис) (ініціали та прізвище)

Кроки межового знака №20__.__-000-00013	
Кадастровий номер земельної ділянки: 7422486000:00:000:	
Виконавець робіт: ТОВ "КИЇВЗЕМ"	
Межовий знак(вид другий - металева труба) закріплений у північно-східній частині межі земельної ділянки на відстані 137,06 та 174,39 метрів від межових знаків №20__.__-000-00012 та №20__.__-000-00001	Опис місцезнаходження
Видимість на межові знаки №20__.__-000-00012 та №20__.__-000-00001 добра	Видимість на суміжні межові знаки

Склав _____ Монько О.П.
(підпис) (ініціали та прізвище)

«КИЇВЗЕМ»
ідентифікаційний код 43361788

А К Т
прийому-передачі межових знаків на зберігання

Охрамієвицька сільська рада "___"_____20__р.
(назва населеного пункту)

Ми, що нижче підписалися:

1. Виконавець - представник ТОВ "КИЇВЗЕМ" - О.П. Монько

2. Землекористувач — Головне управління Держгеокадастру у Чернігівській області

склали цей акт про таке:

1. Межі земельної ділянки з кадастровим номером , яка знаходиться на території Охрамієвицької сільської ради Корюківського району Чернігівської області площею 5.0232 га, що інвентаризується, закріпленні в натурі (на місцевості) межовими знаками встановленого зразка у кількості 11 шт. Схема прив`язки межових знаків до об'єктів і контурів місцевості/абриси(кроки) додається.

2. Власник земельної ділянки претензій щодо меж та конфігурації земельної ділянки не має.

3. Власниками суміжних земельних ділянок претензій до існуючих меж не заявлено.

4. Межові знаки пред`явлені та передані на зберігання Замовнику, який про адміністративну відповідальність за знищення межових знаків згідно з пунктом "е" частини першої статті 211 Земельного кодексу України та статті 56 Кодексу України про адміністративні правопорушення ознайомлений.

5. Цей акт складений у трьох примірниках, один з яких додається до технічної документації, другий передається виконавцю робіт, третій - землекористувачу земельної ділянки.

Виконавець робіт _____ О.П. Монько
(підпис)

Начальник Головного управління Держгеокадастру у Чернігівській області _____ О.М. Старченко
(підпис)

Власники суміжних земельних ділянок _____ _____
(підпис) (ініціали та прізвище)

АБРИС

зовнішніх меж землекористування



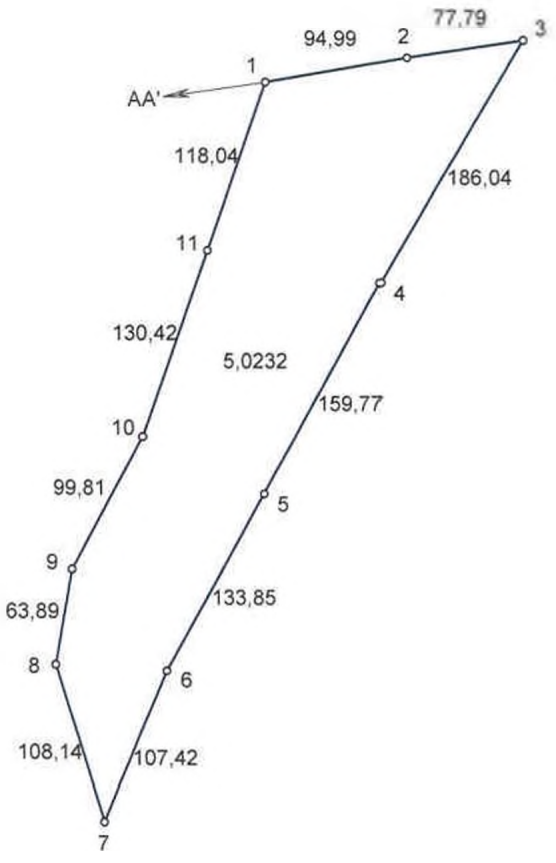

ОПИС СУМІЖНИХ ЗЕМЛЕВЛАСНИКІВ
ТА ЗЕМЛЕКОРИСТУВАЧІВ

АА' землі загального користування (проїзд)

Виконав О.П. Монько

СХЕМА

прив'язки межових знаків до об'єктів і контурів місцевості

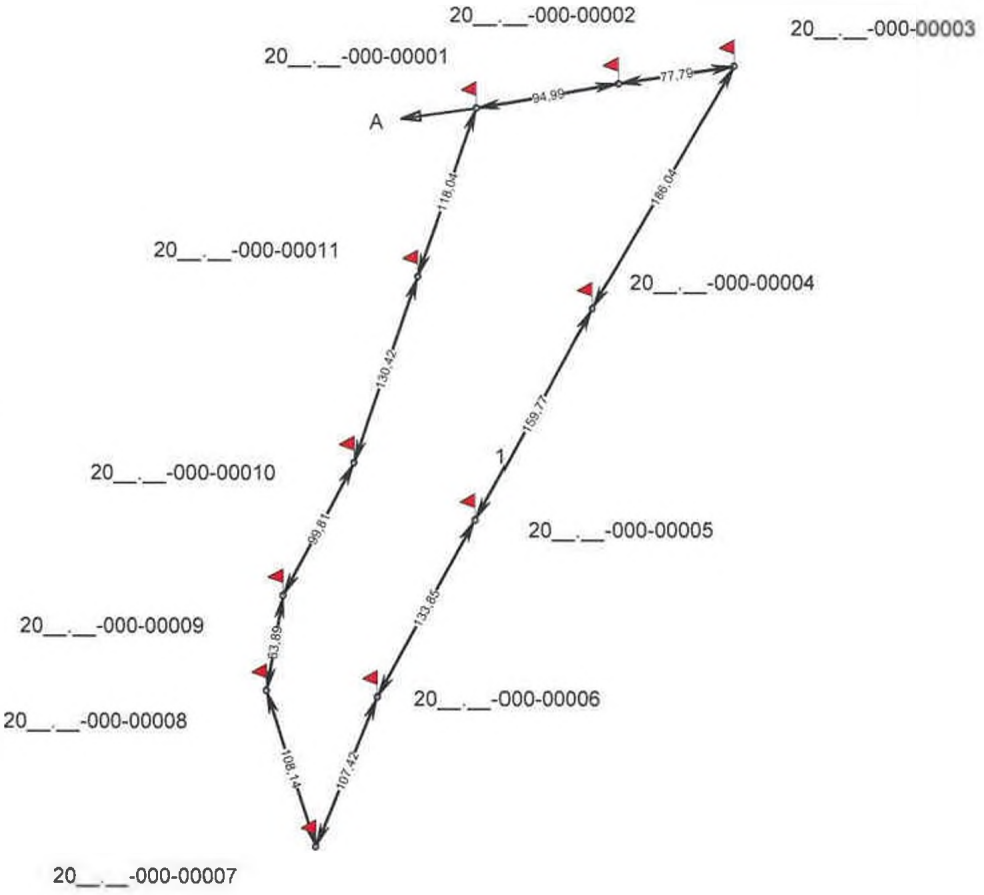

КООРДИНАТИ
ЗАКРІПЛЕНИХ МЕЖОВИХ ЗНАКІВ

№з/п	X	Y
20__.__-000-00001	5743615.721	4283532.636
20__.__-000-00002	5743631.874	4283626.241
20__.__-000-00003	5743643.376	4283703.177
20__.__-000-00004	5743483.018	4283608.861
20__.__-000-00005	5743343.163	4283531.614
20__.__-000-00006	5743225.997	4283466.900
20__.__-000-00007	5743126.878	4283425.489
20__.__-000-00008	5743230.068	4283393.132
20__.__-000-00009	5743293.013	4283404.089
20__.__-000-00010	5743380.963	4283451.283
20__.__-000-00011	5743504.191	4283493.986

Масштаб 1 : 5000

Схему прив'язки/ абрис склав: Виконавець _____ Монько О.П.

(підпис)

С П И С О К
межових знаків, переданих на зберігання

№ з/п	Номер знака	Абрис та опис місцезнаходження межового знака
1	20__.__-000-00001	Межовий знак(вид другий - металева труба) закріплений у північній частині межі земельної ділянки на відстані 118,04 та 94,99 метрів від межових знаків №20__.__-000-00011 та №20__.__-000-00002 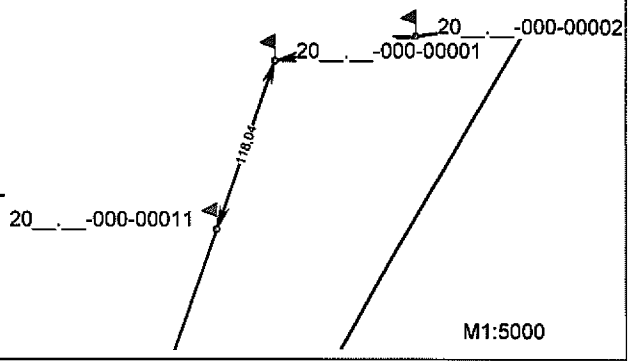
2	20__.__-000-00002	Межовий знак(вид другий - металева труба) закріплений у північно-східній частині межі земельної ділянки на відстані 94,99 та 77,79 метрів від межових знаків №20__.__-000-00001 та №20__.__-000-00003 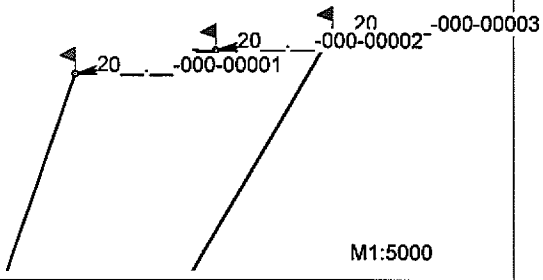
3	20__.__-000-00003	Межовий знак(вид другий - металева труба) закріплений у північно-східній частині межі земельної ділянки на відстані 77,79 та 186,04 метрів від межових знаків №20__.__-000-00002 та №20__.__-000-00004 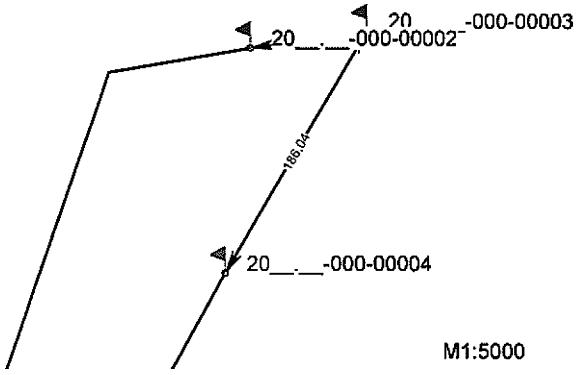
4	20__.__-000-00004	Межовий знак(вид другий - металева труба) закріплений у північно-східній частині межі земельної ділянки на відстані 186,04 та 159,77 метрів від межових знаків №20__.__-000-00003 та №20__.__-000-00005 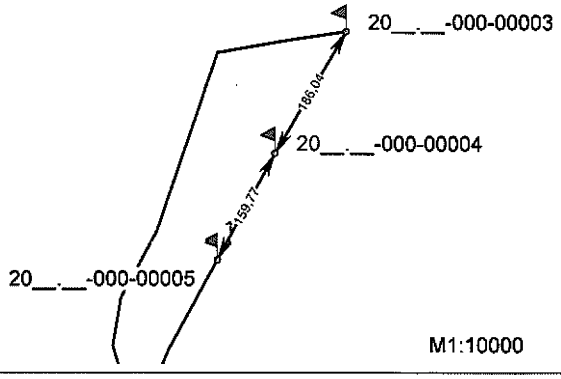

№ з/п	Номер знака	Абрис та опис місцезнаходження межового знака
5	20__.__-000-00005	Межовий знак(вид другий - металева труба) закріплений у південно-західній частині межі земельної ділянки на відстані 159,77 та 133,85 метрів від межових знаків №20__.__-000-00004 та №20__.__-000-00006 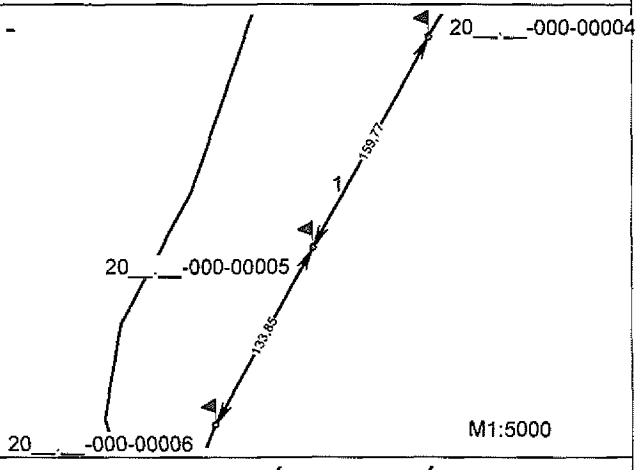
6	20__.__-000-00006	Межовий знак(вид другий - металева труба) закріплений у південно-західній частині межі земельної ділянки на відстані 133,85 та 107,42 метрів від межових знаків №20__.__-000-00005 та №20__.__-000-00007 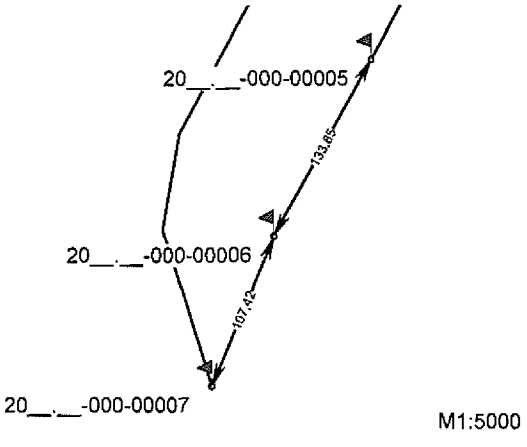
7	20__.__-000-00007	Межовий знак(вид другий - металева труба) закріплений у південно-західній частині межі земельної ділянки на відстані 107,42 та 108,14 метрів від межових знаків №20__.__-000-00006 та №20__.__-000-00008 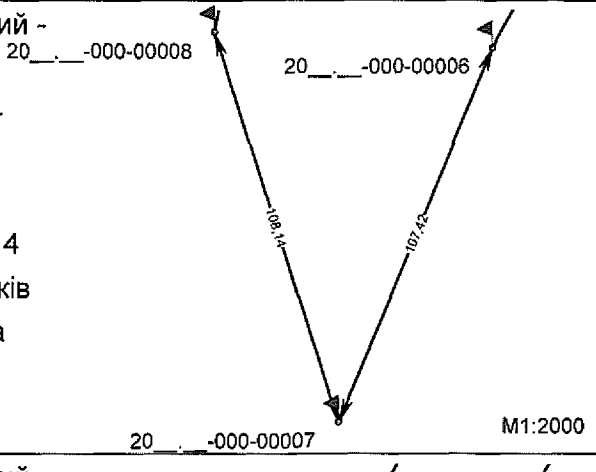
8	20__.__-000-00008	Межовий знак(вид другий - металева труба) закріплений у південно-західній частині межі земельної ділянки на відстані 108,14 та 63,89 метрів від межових знаків №20__.__-000-00007 та №20__.__-000-00009 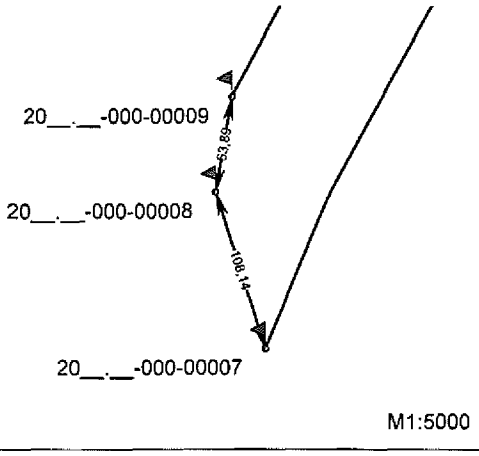

№ з/п	Номер знака	Абрис та опис місцезнаходження межового знака
9	20__.__-000-00009	Межовий знак(вид другий - металева труба) закріплений у південно-західній частині межі земельної ділянки на відстані 63,89 та 99,81 метрів від межових знаків №20__.__-000-00008 та №20__.__-000-00010 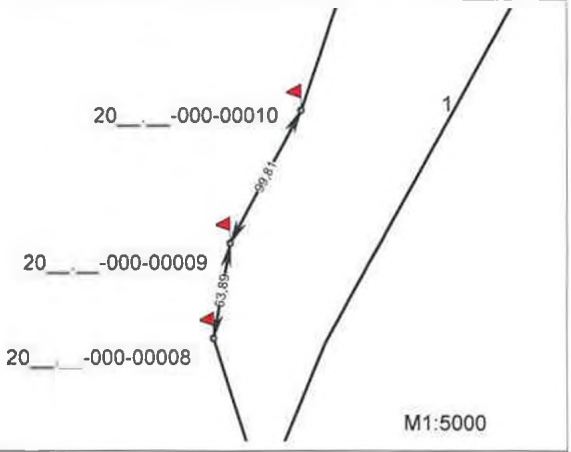
10	20__.__-000-00010	Межовий знак(вид другий - металева труба) закріплений у західній частині межі земельної ділянки на відстані 99,81 та 130,42 метрів від межових знаків №20__.__-000-00009 та №20__.__-000-00011 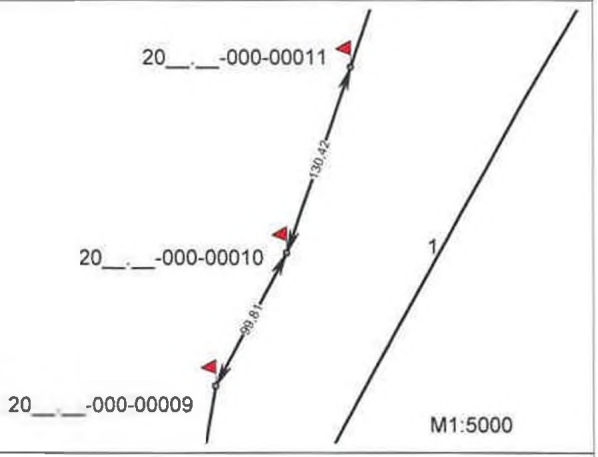
11	20__.__-000-00011	Межовий знак(вид другий - металева труба) закріплений у північно-західній частині межі земельної ділянки на відстані 130,42 та 118,04 метрів від межових знаків №20__.__-000-00010 та №20__.__-000-00001 

Здав _____ Монько О.П.
(підпис) (ініціали та прізвище)

Начальник Головного управління Держгеокадастру у Чернігівській області _____ О.М. Старченко
(підпис) (ініціали та прізвище)

Кроки межового знака №20__.__-000-00001	
Кадастровий номер земельної ділянки: 7422486000:00:000:	
Виконавець робіт: ТОВ "КИЇВЗЕМ"	
Межовий знак(вид другий - металева труба) закріплений у північній частині межі земельної ділянки на відстані 118,04 та 94, 99 метрів від межових знаків №20__.__-000-00011 та №20__.__-000-00002	Опис місцезнаходження
Видимість на межові знаки №20__.__-000-00011 та №20__.__-000-00002 добра	Видимість на суміжні межові знаки

Кроки межового знака №20__.__-000-00002	
Кадастровий номер земельної ділянки: 7422486000:00:000:	
Виконавець робіт: ТОВ "КИЇВЗЕМ"	
Межовий знак(вид другий - металева труба) закріплений у північно-східній частині межі земельної ділянки на відстані 94,99 та 77,79 метрів від межових знаків №20__.__-000-00001 та №20__.__-000-00003	Опис місцезнаходження
Видимість на межові знаки №20__.__-000-00001 та №20__.__-000-00003 добра	Видимість на суміжні межові знаки

Кроки межового знака №20__.__-000-00003	
Кадастровий номер земельної ділянки: 7422486000:00:000:	
Виконавець робіт: ТОВ "КИЇВЗЕМ"	
Межовий знак(вид другий - металева труба) закріплений у північно-східній частині межі земельної ділянки на відстані 77,79 та 186,04 метрів від межових знаків №20__.__-000-00002 та №20__.__-000-00004	Опис місцезнаходження
Видимість на межові знаки №20__.__-000-00002 та №20__.__-000-00004 добра	Видимість на суміжні межові знаки

Кроки межового знака №20__.__-000-00004	
Кадастровий номер земельної ділянки: 7422486000:00:000:	
Виконавець робіт: ТОВ "КИЇВЗЕМ"	
Межовий знак(вид другий - металева труба) закріплений у північно-східній частині межі земельної ділянки на відстані 186,04 та 159,77 метрів від межових знаків №20__.__-000-00003 та №20__.__-000-00005	Опис місцезнаходження
Видимість на межові знаки №20__.__-000-00003 та №20__.__-000-00005 добра	Видимість на суміжні межові знаки

Склав _____ Монько О.П.

(підпис) (ініціали та прізвище)

Кроки межового знака №20__.__-000-00005	
Кадастровий номер земельної ділянки: 7422486000:00:000:	
Виконавець робіт: ТОВ "КИЇВЗЕМ"	
Межовий знак(вид другий - металева труба) закріплений у південно-західній частині межі земельної ділянки на відстані 159, 77 та 133,85 метрів від межових знаків №20__.__-000-00004 та №20__.__-000-00006	Опис місцезнаходження
Видимість на межові знаки №20__.__-000-00004 та №20__.__-000-00006 добра	Видимість на суміжні межові знаки

Кроки межового знака №20__.__-000-00006	
Кадастровий номер земельної ділянки: 7422486000:00:000:	
Виконавець робіт: ТОВ "КИЇВЗЕМ"	
Межовий знак(вид другий - металева труба) закріплений у південно-західній частині межі земельної ділянки на відстані 133, 85 та 107,42 метрів від межових знаків №20__.__-000-00005 та №20__.__-000-00007	Опис місцезнаходження
Видимість на межові знаки №20__.__-000-00005 та №20__.__-000-00007 добра	Видимість на суміжні межові знаки

Кроки межового знака №20__.__-000-00007	
Кадастровий номер земельної ділянки: 7422486000:00:000:	
Виконавець робіт: ТОВ "КИЇВЗЕМ"	
Межовий знак(вид другий - металева труба) закріплений у південно-західній частині межі земельної ділянки на відстані 107, 42 та 108,14 метрів від межових знаків №20__.__-000-00006 та №20__.__-000-00008	Опис місцезнаходження
Видимість на межові знаки №20__.__-000-00006 та №20__.__-000-00008 добра	Видимість на суміжні межові знаки

Кроки межового знака №20__.__-000-00008	
Кадастровий номер земельної ділянки: 7422486000:00:000:	
Виконавець робіт: ТОВ "КИЇВЗЕМ"	
Межовий знак(вид другий - металева труба) закріплений у південно-західній частині межі земельної ділянки на відстані 108, 14 та 63,89 метрів від межових знаків №20 . -000-00007 та №20__.__-000-00009	Опис місцезнаходження
Видимість на межові знаки №20__.__-000-00007 та №20__.__-000-00009 добра	Видимість на суміжні межові знаки

Склав _____ Монько О.П.

(підпис) (ініціали та прізвище)

Кроки межового знака №20__.__-000-00009	
Кадастровий номер земельної ділянки: 7422486000:00:000:	
Виконавець робіт: ТОВ "КИЇВЗЕМ"	
Межовий знак(вид другий - металева труба) закріплений у південно-західній частині межі земельної ділянки на відстані 63,89 та 99,81 метрів від межових знаків №20__.__-000-00008 та №20__.__-000-00010	Опис місцезнаходження
Видимість на межові знаки №20__.__-000-00008 та №20__.__-000-00010 добра	Видимість на суміжні межові знаки

Кроки межового знака №20__.__-000-00010	
Кадастровий номер земельної ділянки: 7422486000:00:000:	
Виконавець робіт: ТОВ "КИЇВЗЕМ"	
Межовий знак(вид другий - металева труба) закріплений у західній частині межі земельної ділянки на відстані 99,81 та 130,42 метрів від межових знаків №20__.__-000-00009 та №20__.__-000-00011	Опис місцезнаходження
Видимість на межові знаки №20__.__-000-00009 та №20__.__-000-00011 добра	Видимість на суміжні межові знаки

Кроки межового знака №20__.__-000-00011	
Кадастровий номер земельної ділянки: 7422486000:00:000:	
Виконавець робіт: ТОВ "КИЇВЗЕМ"	
Межовий знак(вид другий - металева труба) закріплений у північно-західній частині межі земельної ділянки на відстані 130,42 та 118, 04 метрів від межових знаків №20__.__-000-00010 та №20__.__-000-00001	Опис місцезнаходження
Видимість на межові знаки №20__.__-000-00010 та №20__.__-000-00001 добра	Видимість на суміжні межові знаки

Склав _____ Монько О.П.
(підпис) (ініціали та прізвище)

А К Т
прийому-передачі межових знаків на зберігання

Охрамієвицька сільська рада "___"_____20__р.
(назва населеного пункту)

Ми, що нижче підписалися:

1. Виконавець - представник ТОВ "КИЇВЗЕМ" - О.П. Монько

2. Землекористувач — Головне управління Держгеокадастру у Чернігівській області

склали цей акт про таке:

1. Межі земельної ділянки з кадастровим номером , яка знаходиться на території Охрамієвицької сільської ради Корюківського району Чернігівської області площею 94, 2521 га, що інвентаризується, закріпленні в натурі (на місцевості) межовими знаками встановленого зразка у кількості 30 шт. Схема прив`язки межових знаків до об`єктів і контурів місцевості/абриси(кроки) додається.

2. Власник земельної ділянки претензій щодо меж та конфігурації земельної ділянки не має.

3. Власниками суміжних земельних ділянок претензій до існуючих меж не заявлено.

4. Межові знаки пред`явлені та передані на зберігання Замовнику, який про адміністративну відповідальність за знищення межових знаків згідно з пунктом "е" частини першої статті 211 Земельного кодексу України та статті 56 Кодексу України про адміністративні правопорушення ознайомлений.

5. Цей акт складений у трьох примірниках, один з яких додається до технічної документації, другий передається виконавцю робіт, третій - землекористувачу земельної ділянки.

Виконавець робіт _____ О.П. Монько
(підпис)

Начальник Головного управління Держгеокадастру у Чернігівській області _____ О.М. Старченко
(підпис)

Власники суміжних земельних ділянок _____
(підпис) (ініціали та прізвище)

АБРИС

зовнішніх меж землекористування



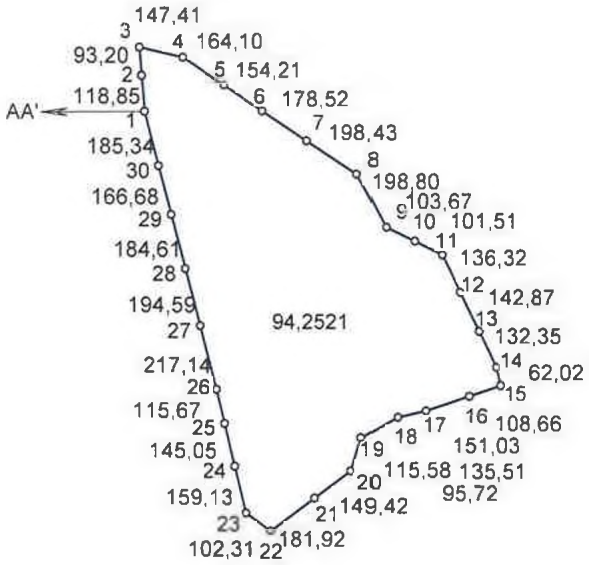

ОПИС СУМІЖНИХ ЗЕМЛЕВЛАСНИКІВ
ТА ЗЕМЛЕКОРИСТУВАЧІВ

АА' землі загального користування (проїзд)

Виконав О.П. Монько

СХЕМА

прив'язки межових знаків до об'єктів і контурів місцевості

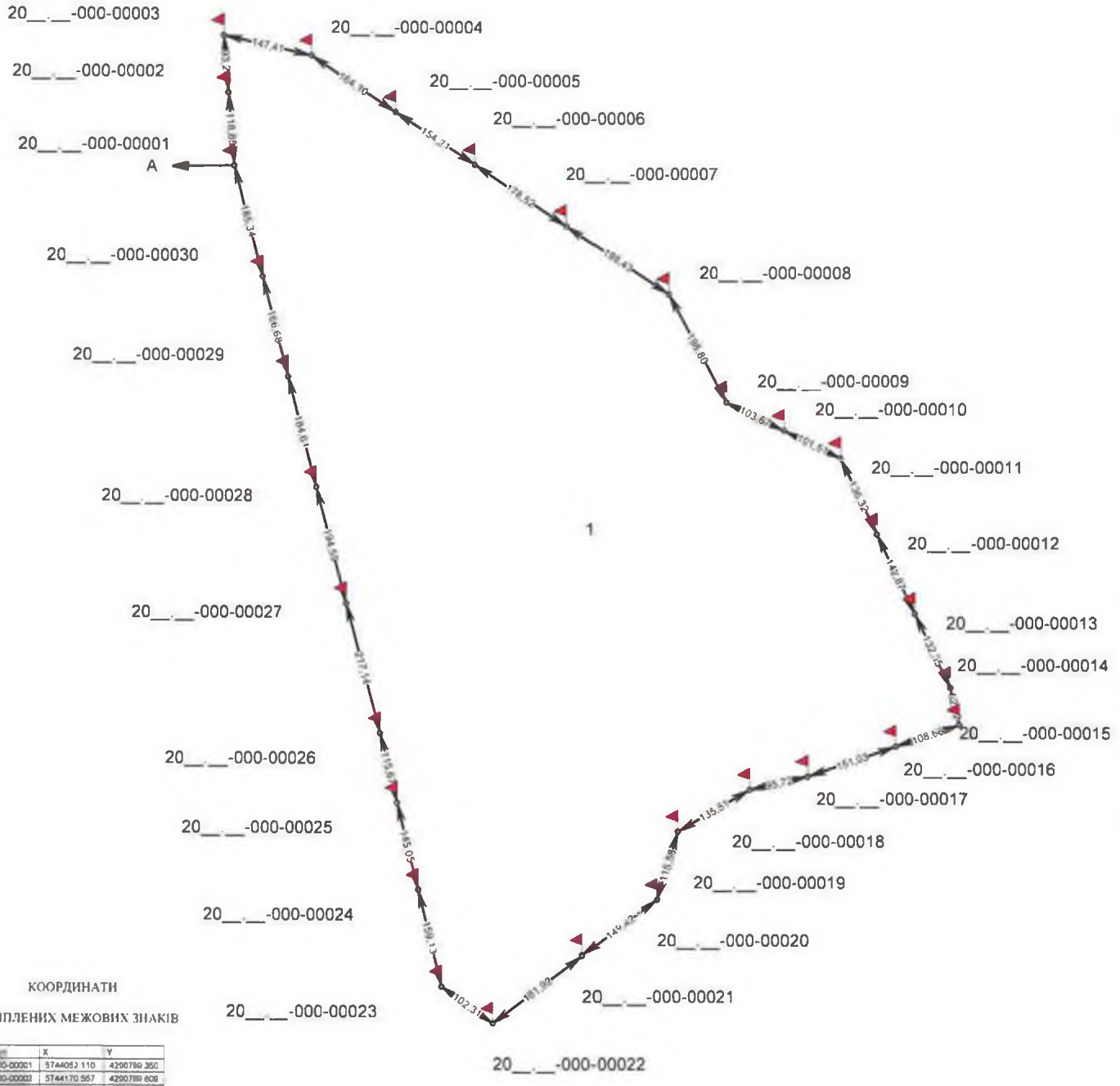

КООРДИНАТИ

ЗАКРІПЛЕНИХ МЕЖОВИХ ЗНАКІВ

	X	Y
20__-000-00001	5744052.110	4290789.350
20__-000-00002	5744170.557	4290789.608
20__-000-00003	5744283.440	4290781.970
20__-000-00004	5744231.160	4290925.600
20__-000-00005	5744139.820	4291082.130
20__-000-00006	5744054.526	4291160.801
20__-000-00007	5743956.784	4291339.321
20__-000-00008	5743846.030	4291504.640
20__-000-00009	5743670.930	4291598.770
20__-000-00010	5743626.264	4291691.845
20__-000-00011	5743580.550	4291782.980
20__-000-00012	5743457.571	4291841.800
20__-000-00013	5743328.888	4291903.443
20__-000-00014	5743200.200	4291960.550
20__-000-00015	5743148.970	4291974.970
20__-000-00016	5743113.952	4291872.105
20__-000-00017	5743086.280	4291729.130
20__-000-00018	5743043.910	4291535.830
20__-000-00019	5742975.920	4291518.610
20__-000-00020	5742885.450	4291484.630
20__-000-00021	5742775.772	4291385.112
20__-000-00022	5742666.580	4291219.800
20__-000-00023	5742726.080	4291136.380
20__-000-00024	5742880.797	4291098.986
20__-000-00025	5743031.753	4291064.918
20__-000-00026	5743134.190	4291037.750
20__-000-00027	5743344.358	4290983.106
20__-000-00028	5743532.700	4290934.250
20__-000-00029	5743711.388	4290885.840
20__-000-00030	5743872.717	4290845.942

Масштаб 1 : 10000

Схему прив'язки/ абрис склав: Виконавець _____ Монько О.П.

(підпис)

С П И С О К
межових знаків, переданих на зберігання

№ з/п	Номер знака	Абрис та опис місцезнаходження межового знака
1	20__.__-000-00001	Межовий знак(вид другий - металева труба) закріплений у північно-західній частині межі земельної ділянки на відстані 185,34 та 118,85 метрів від межових знаків №20__.__-000-00030 та №20__.__-000-00002 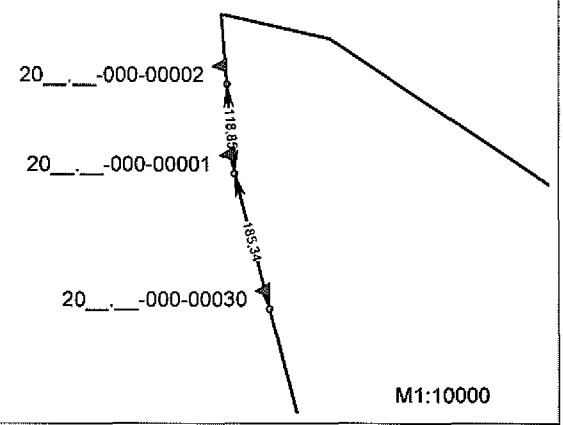
2	20__.__-000-00002	Межовий знак(вид другий - металева труба) закріплений у північно-західній частині межі земельної ділянки на відстані 118,85 та 93,20 метрів від межових знаків №20__.__-000-00001 та №20__.__-000-00003 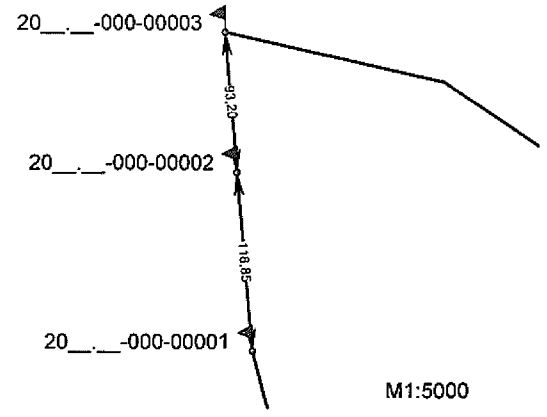
3	20__.__-000-00003	Межовий знак(вид другий - металева труба) закріплений у північно-західній частині межі земельної ділянки на відстані 93,20 та 147,41 метрів від межових знаків №20__.__-000-00002 та №20__.__-000-00004 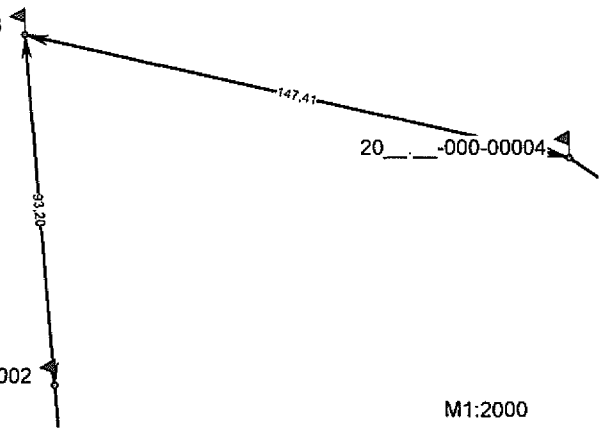
4	20__.__-000-00004	Межовий знак(вид другий - металева труба) закріплений у північно-західній частині межі земельної ділянки на відстані 147,41 та 164,10 метрів від межових знаків №20__.__-000-00003 та №20__.__-000-00005 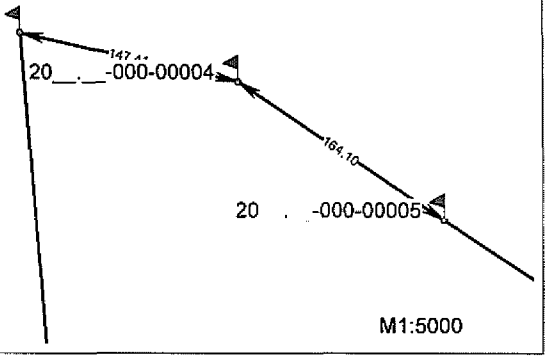

№ з/п	Номер знака	Абрис та опис місцезнаходження межового знака
9	20__.__-000-00009	Межовий знак(вид другий - металева труба) закріплений у північно-східній частині межі земельної ділянки на відстані 198,80 та 103,67 метрів від межових знаків №20__.__-000-00008 та №20__.__-000-00010 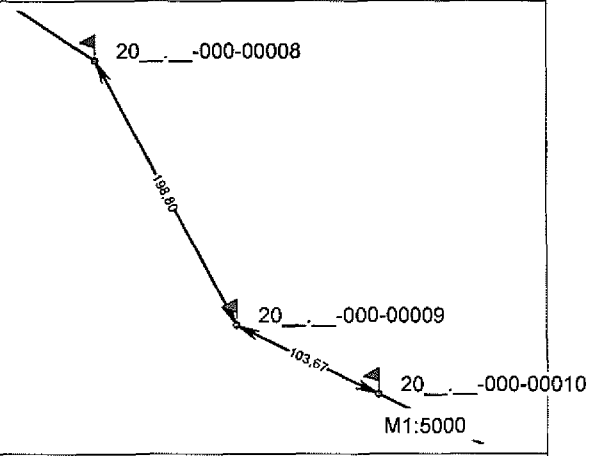
10	20__.__-000-00010	Межовий знак(вид другий - металева труба) закріплений у північно-східній частині межі земельної ділянки на відстані 103,67 та 101,51 метрів від межових знаків №20__.__-000-00009 та №20__.__-000-00011 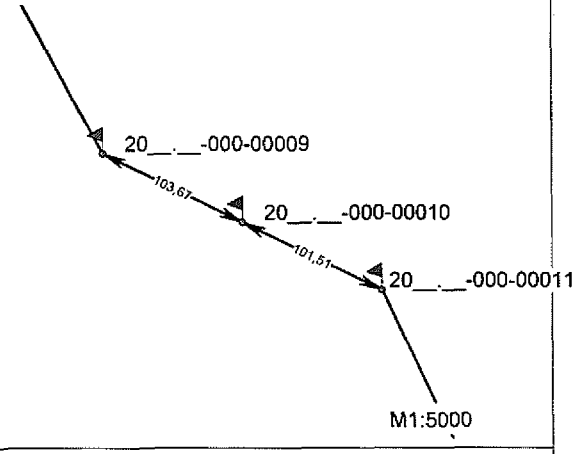
11	20__.__-000-00011	Межовий знак(вид другий - металева труба) закріплений у східній частині межі земельної ділянки на відстані 101,51 та 136,32 метрів від межових знаків №20__.__-000-00010 та №20__.__-000-00012 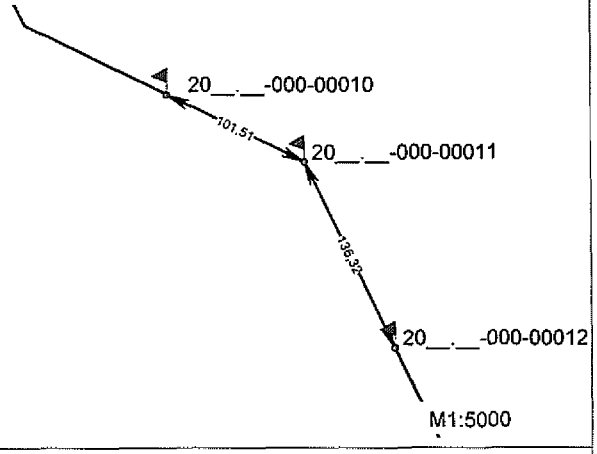
12	20__.__-000-00012	Межовий знак(вид другий - металева труба) закріплений у східній частині межі земельної ділянки на відстані 136,32 та 142,87 метрів від межових знаків №20__.__-000-00011 та №20__.__-000-00013 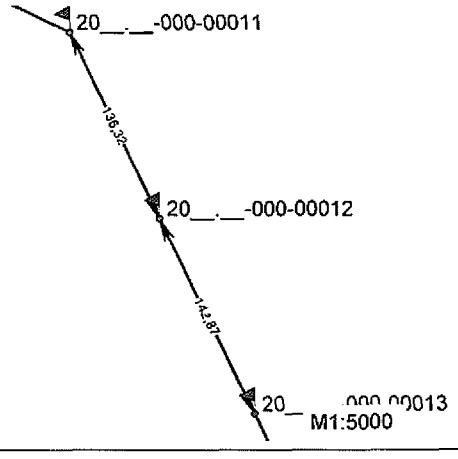

№ з/п	Номер знака	Абрис та опис місцезнаходження межового знака
13	20__.__-000-00013	Межовий знак(вид другий - металева труба) закріплений у східній частині межі земельної ділянки на відстані 142,87 та 132,35 метрів від межових знаків №20__.__-000-00012 та №20__.__-000-00014 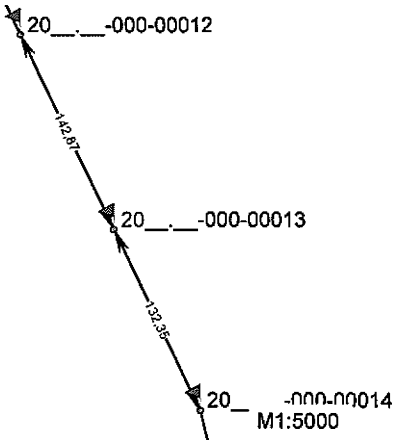
14	20__.__-000-00014	Межовий знак(вид другий - металева труба) закріплений у східній частині межі земельної ділянки на відстані 132,35 та 62,02 метрів від межових знаків №20__.__-000-00013 та №20__.__-000-00015 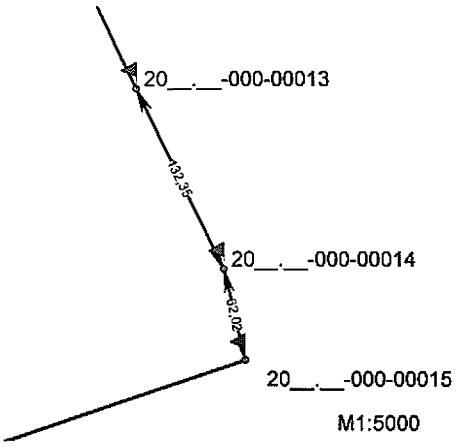
15	20__.__-000-00015	Межовий знак(вид другий - металева труба) закріплений у південно-східній частині межі земельної ділянки на відстані 62,02 та 108,66 метрів від межових знаків №20__.__-000-00014 та №20__.__-000-00016 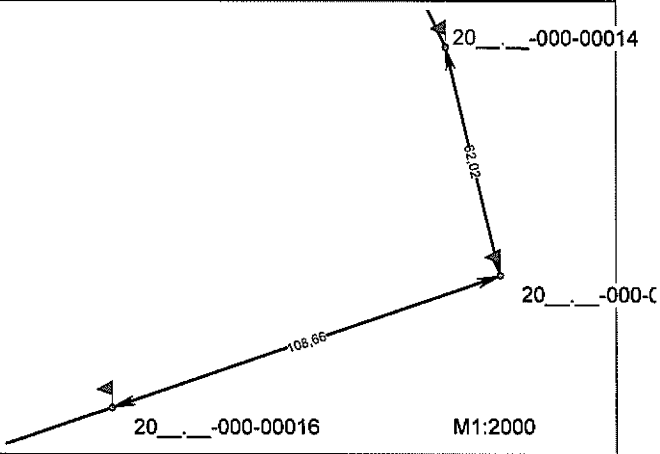
16	20__.__-000-00016	Межовий знак(вид другий - металева труба) закріплений у південно-східній частині межі земельної ділянки на відстані 108,66 та 151,03 метрів від межових знаків №20__.__-000-00015 та №20__.__-000-00017 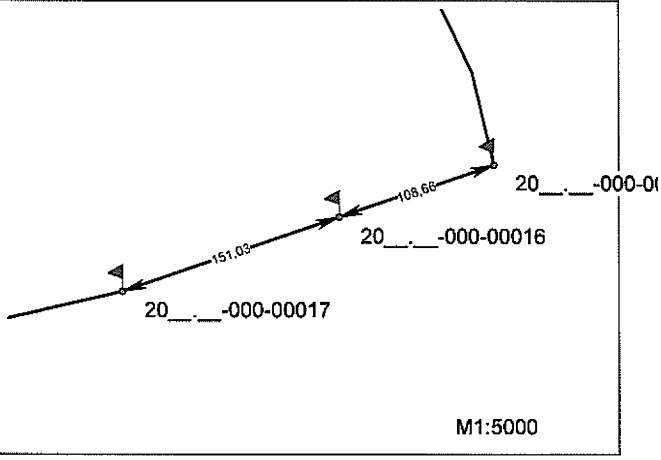

№ з/п	Номер знака	Абрис та опис місцезнаходження межового знака
21	20__.__-000-00021	Межовий знак(вид другий - металева труба) закріплений у південній частині межі земельної ділянки на відстані 149,42 та 181,92 метрів від межових знаків №20__.__-000-00020 та №20__.__-000-00022 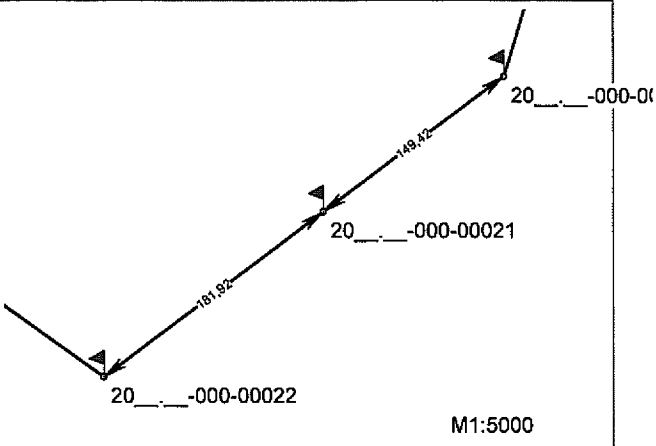
22	20__.__-000-00022	Межовий знак(вид другий - металева труба) закріплений у південній частині межі земельної ділянки на відстані 181,92 та 102,31 метрів від межових знаків №20__.__-000-00021 та №20__.__-000-00023 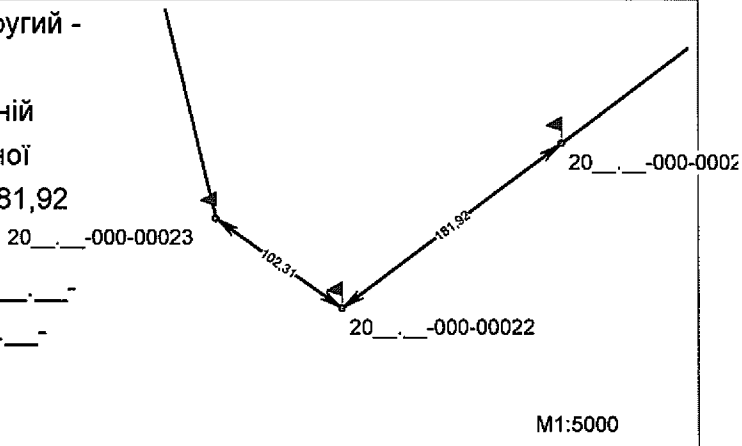
23	20__.__-000-00023	Межовий знак(вид другий - металева труба) закріплений у південно-західній частині межі земельної ділянки на відстані 102,31 та 159,13 метрів від межових знаків №20__.__-000-00022 та №20__.__-000-00024 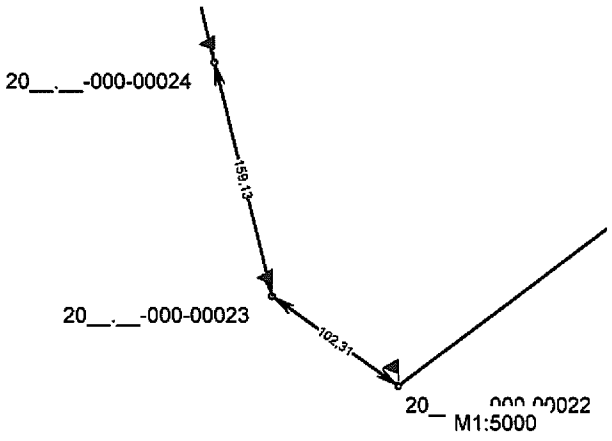
24	20__.__-000-00024	Межовий знак(вид другий - металева труба) закріплений у південно-західній частині межі земельної ділянки на відстані 159,13 та 145,05 метрів від межових знаків №20__.__-000-00023 та №20__.__-000-00025 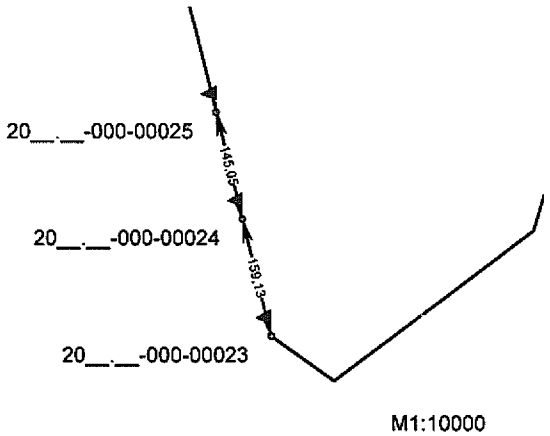

№ з/п	Номер знака	Абрис та опис місцезнаходження межового знака
25	20__.__-000-00025	Межовий знак(вид другий - металева труба) закріплений у південно-західній частині межі земельної ділянки на відстані 145,05 та 115,67 метрів від межових знаків №20__.__-000-00024 та №20__.__-000-00026 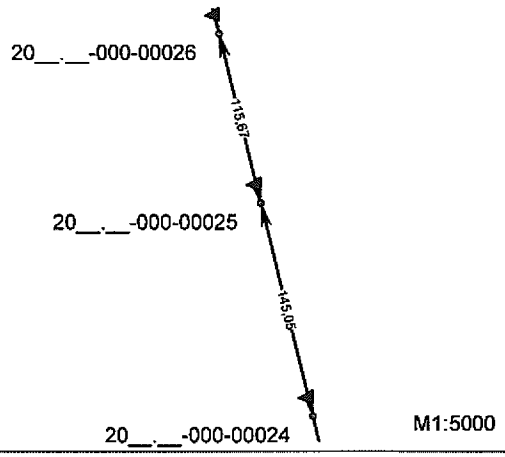
26	20__.__-000-00026	Межовий знак(вид другий - металева труба) закріплений у південно-західній частині межі земельної ділянки на відстані 115,67 та 217,14 метрів від межових знаків №20__.__-000-00025 та №20__.__-000-00027 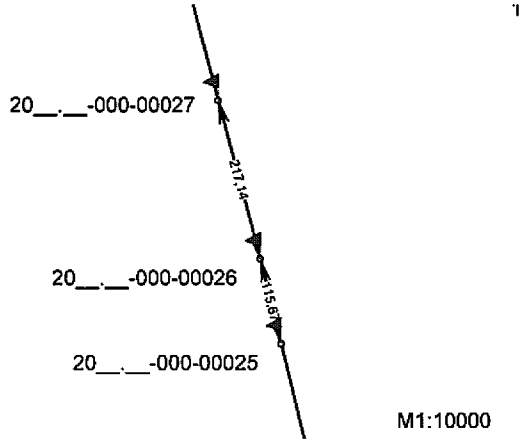
27	20__.__-000-00027	Межовий знак(вид другий - металева труба) закріплений у західній частині межі земельної ділянки на відстані 217,14 та 194,59 метрів від межових знаків №20__.__-000-00026 та №20__.__-000-00028 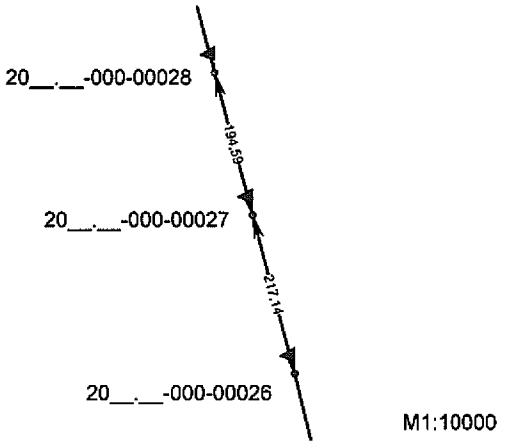
28	20__.__-000-00028	Межовий знак(вид другий - металева труба) закріплений у західній частині межі земельної ділянки на відстані 194,59 та 184,61 метрів від межових знаків №20__.__-000-00027 та №20__.__-000-00029 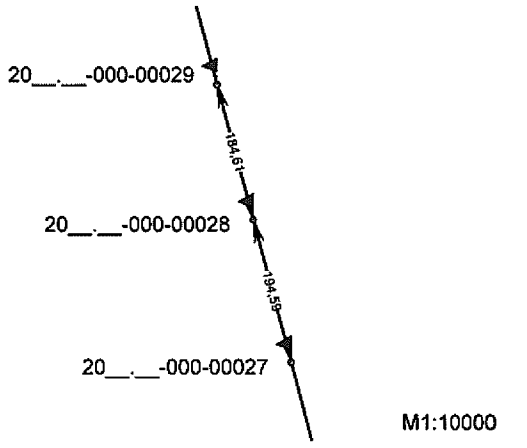

№ з/п	Номер знака	Абрис та опис місцезнаходження межового знака
29	20__.__-000-00029	Межовий знак(вид другий - металева труба) закріплений у північно-західній частині межі земельної ділянки на відстані 184,61 та 166,68 метрів від межових знаків №20__.__-000-00028 та №20__.__-000-00030 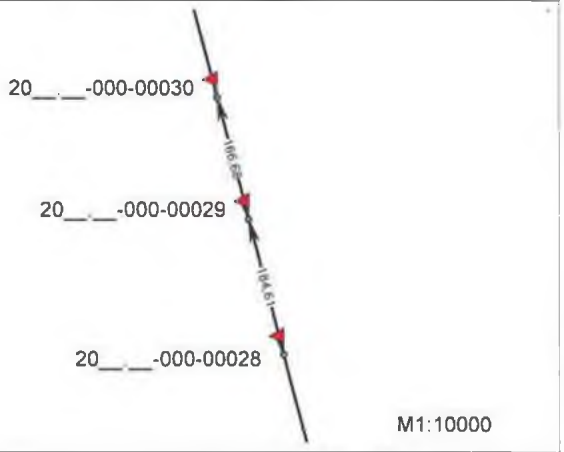
30	20__.__-000-00030	Межовий знак(вид другий - металева труба) закріплений у північно-західній частині межі земельної ділянки на відстані 166,68 та 185,34 метрів від межових знаків №20__.__-000-00029 та №20__.__-000-00001 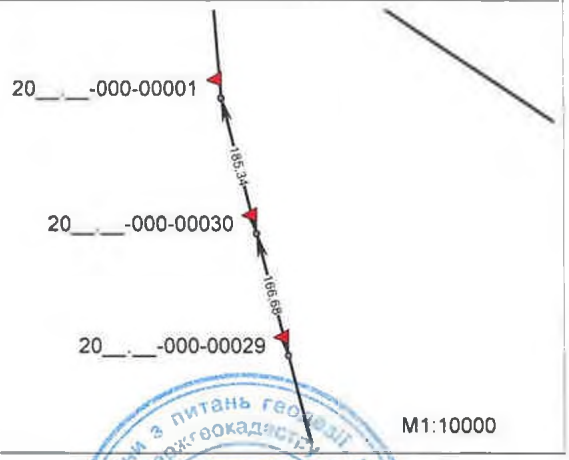

Здав (підпис) Монько О.П. (ініціали та прізвище)

Начальник Головного управління Держгеокадастру у Чернігівській області (підпис) О.М. Старченко (ініціали та прізвище)

Кроки межового знака №20__.__-000-00001 Кадастровий номер земельної ділянки: 7422486000:00:000: Виконавець робіт: ТОВ "КИЇВЗЕМ"	
Межовий знак(вид другий - металева труба) закріплений у північно-західній частині межі земельної ділянки на відстані 185,34 та 118,85 метрів від межових знаків №20__.__-000-00030 та №20__.__-000-00002	Опис місцезнаходження
Видимість на межові знаки №20__.__-000-00030 та №20__.__-000-00002 добра	Видимість на суміжні межові знаки

Кроки межового знака №20__.__-000-00002 Кадастровий номер земельної ділянки: 7422486000:00:000: Виконавець робіт: ТОВ "КИЇВЗЕМ"	
Межовий знак(вид другий - металева труба) закріплений у північно-західній частині межі земельної ділянки на відстані 118,85 та 93,20 метрів від межових знаків №20__.__-000-00001 та №20__.__-000-00003	Опис місцезнаходження
Видимість на межові знаки №20__.__-000-00001 та №20__.__-000-00003 добра	Видимість на суміжні межові знаки

Кроки межового знака №20__.__-000-00003 Кадастровий номер земельної ділянки: 7422486000:00:000: Виконавець робіт: ТОВ "КИЇВЗЕМ"	
Межовий знак(вид другий - металева труба) закріплений у північно-західній частині межі земельної ділянки на відстані 93,20 та 147,41 метрів від межових знаків №20__.__-000-00002 та №20__.__-000-00004	Опис місцезнаходження
Видимість на межові знаки №20__.__-000-00002 та №20__.__-000-00004 добра	Видимість на суміжні межові знаки

Кроки межового знака №20__.__-000-00004 Кадастровий номер земельної ділянки: 7422486000:00:000: Виконавець робіт: ТОВ "КИЇВЗЕМ"	
Межовий знак(вид другий - металева труба) закріплений у північно-західній частині межі земельної ділянки на відстані 147,41 та 164,10 метрів від межових знаків №20__.__-000-00003 та №20__.__-000-00005	Опис місцезнаходження
Видимість на межові знаки №20__.__-000-00003 та №20__.__-000-00005 добра	Видимість на суміжні межові знаки

Склав _____ Монько О.П.
(підпис) (ініціали та прізвище)

Кроки межового знака №20__.__-000-00005	
Кадастровий номер земельної ділянки: 7422486000:00:000:	
Виконавець робіт: ТОВ "КИЇВЗЕМ"	
Межовий знак(вид другий - металева труба) закріплений у північно-західній частині межі земельної ділянки на відстані 164,10 та 154,21 метрів від межових знаків №20__.__-000-00004 та №20__.__-000-00006	Опис місцезнаходження
Видимість на межові знаки №20__.__-000-00004 та №20__.__-000-00006 добра	Видимість на суміжні межові знаки

Кроки межового знака №20__.__-000-00006	
Кадастровий номер земельної ділянки: 7422486000:00:000:	
Виконавець робіт: ТОВ "КИЇВЗЕМ"	
Межовий знак(вид другий - металева труба) закріплений у північно-західній частині межі земельної ділянки на відстані 154,21 та 178,52 метрів від межових знаків №20__.__-000-00005 та №20__.__-000-00007	Опис місцезнаходження
Видимість на межові знаки №20__.__-000-00005 та №20__.__-000-00007 добра	Видимість на суміжні межові знаки

Кроки межового знака №20__.__-000-00007	
Кадастровий номер земельної ділянки: 7422486000:00:000:	
Виконавець робіт: ТОВ "КИЇВЗЕМ"	
Межовий знак(вид другий - металева труба) закріплений у північній частині межі земельної ділянки на відстані 178,52 та 198,43 метрів від межових знаків №20__.__-000-00006 та №20__.__-000-00008	Опис місцезнаходження
Видимість на межові знаки №20__.__-000-00006 та №20__.__-000-00008 добра	Видимість на суміжні межові знаки

Кроки межового знака №20__.__-000-00008	
Кадастровий номер земельної ділянки: 7422486000:00:000:	
Виконавець робіт: ТОВ "КИЇВЗЕМ"	
Межовий знак(вид другий - металева труба) закріплений у північно-східній частині межі земельної ділянки на відстані 198,43 та 198,80 метрів від межових знаків №20__ __-000-00007 та №20__ __-000-00009	Опис місцезнаходження
Видимість на межові знаки №20__.__-000-00007 та №20__ __-000-00009 добра	Видимість на суміжні межові знаки

Склав _____ Монько О.П.

(підпис) (ініціали та прізвище)

Кроки межового знака №20__.__-000-00013 Кадастровий номер земельної ділянки: 7422486000:00:000: Виконавець робіт: ТОВ "КИЇВЗЕМ"	
Межовий знак(вид другий - металева труба) закріплений у східній частині межі земельної ділянки на відстані 142,87 та 132,35 метрів від межових знаків №20__.__-000-00012 та №20__.__-000-00014	Опис місцезнаходження
Видимість на межові знаки №20__.__-000-00012 та №20__.__-000-00014 добра	Видимість на суміжні межові знаки

Кроки межового знака №20__.__-000-00014 Кадастровий номер земельної ділянки: 7422486000:00:000: Виконавець робіт: ТОВ "КИЇВЗЕМ"	
Межовий знак(вид другий - металева труба) закріплений у східній частині межі земельної ділянки на відстані 132,35 та 62,02 метрів від межових знаків №20__.__-000-00013 та №20__.__-000-00015	Опис місцезнаходження
Видимість на межові знаки №20__.__-000-00013 та №20__.__-000-00015 добра	Видимість на суміжні межові знаки

Кроки межового знака №20__.__-000-00015 Кадастровий номер земельної ділянки: 7422486000:00:000: Виконавець робіт: ТОВ "КИЇВЗЕМ"	
Межовий знак(вид другий - металева труба) закріплений у південно-східній частині межі земельної ділянки на відстані 62,02 та 108,66 метрів від межових знаків №20__.__-000-00014 та №20__.__-000-00016	Опис місцезнаходження
Видимість на межові знаки №20__.__-000-00014 та №20__.__-000-00016 добра	Видимість на суміжні межові знаки

Кроки межового знака №20__.__-000-00016 Кадастровий номер земельної ділянки: 7422486000:00:000: Виконавець робіт: ТОВ "КИЇВЗЕМ"	
Межовий знак(вид другий - металева труба) закріплений у південно-східній частині межі земельної ділянки на відстані 108,66 та 151,03 метрів від межових знаків №20__.__-000-00015 та №20__.__-000-00017	Опис місцезнаходження
Видимість на межові знаки №20__.__-000-00015 та №20__.__-000-00017 добра	Видимість на суміжні межові знаки

Склав _____ Мопько О.П.

(підпис) (ініціали та прізвище)

Кроки межового знака №20__.__-000-00017 Кадастровий номер земельної ділянки: 7422486000:00:000: Виконавець робіт: ТОВ "КИЇВЗЕМ"	
Межовий знак(вид другий - металева труба) закріплений у південно-східній частині межі земельної ділянки на відстані 151,03 та 95,72 метрів від межових знаків №20__.__-000-00016 та №20__.__-000-00018	Опис місцезнаходження
Видимість на межові знаки №20__.__-000-00016 та №20__.__-000-00018 добра	Видимість на суміжні межові знаки

Кроки межового знака №20__.__-000-00018 Кадастровий номер земельної ділянки: 7422486000:00:000: Виконавець робіт: ТОВ "КИЇВЗЕМ"	
Межовий знак(вид другий - металева труба) закріплений у південно-східній частині межі земельної ділянки на відстані 95,72 та 135,51 метрів від межових знаків №20__.__-000-00017 та №20__.__-000-00019	Опис місцезнаходження
Видимість на межові знаки №20__.__-000-00017 та №20__.__-000-00019 добра	Видимість на суміжні межові знаки

Кроки межового знака №20__.__-000-00019 Кадастровий номер земельної ділянки: 7422486000:00:000: Виконавець робіт: ТОВ "КИЇВЗЕМ"	
Межовий знак(вид другий - металева труба) закріплений у південно-східній частині межі земельної ділянки на відстані 135,51 та 115,58 метрів від межових знаків №20__.__-000-00018 та №20__.__-000-00020	Опис місцезнаходження
Видимість на межові знаки №20__.__-000-00018 та №20__.__-000-00020 добра	Видимість на суміжні межові знаки

Кроки межового знака №20__.__-000-00020 Кадастровий номер земельної ділянки: 7422486000:00:000: Виконавець робіт: ТОВ "КИЇВЗЕМ"	
Межовий знак(вид другий - металева труба) закріплений у південній частині межі земельної ділянки на відстані 115,58 та 149,42 метрів від межових знаків №20__.__-000-00019 та №20__.__-000-00021	Опис місцезнаходження
Видимість на межові знаки №20__.__-000-00019 та №20__.__-000-00021 добра	Видимість на суміжні межові знаки

Склав _____ Монько О.П.
(підпис) (ініціали та прізвище)

Кроки межового знака №20__.__-000-00025 Кадастровий номер земельної ділянки: 7422486000:00:000: Виконавець робіт: ТОВ "КИЇВЗЕМ"	
Межовий знак(вид другий - металева труба) закріплений у південно-західній частині межі земельної ділянки на відстані 145, 05 та 115,67 метрів від межових знаків №20__.__-000-00024 та №20__.__-000-00026	Опис місцезнаходження
Видимість на межові знаки №20__.__-000-00024 та №20__.__-000-00026 добра	Видимість на суміжні межові знаки

Кроки межового знака №20__.__-000-00026 Кадастровий номер земельної ділянки: 7422486000:00:000: Виконавець робіт: ТОВ "КИЇВЗЕМ"	
Межовий знак(вид другий - металева труба) закріплений у південно-західній частині межі земельної ділянки на відстані 115, 67 та 217,14 метрів від межових знаків №20__.__-000-00025 та №20__.__-000-00027	Опис місцезнаходження
Видимість на межові знаки №20__.__-000-00025 та №20__.__-000-00027 добра	Видимість на суміжні межові знаки

Кроки межового знака №20__.__-000-00027 Кадастровий номер земельної ділянки: 7422486000:00:000: Виконавець робіт: ТОВ "КИЇВЗЕМ"	
Межовий знак(вид другий - металева труба) закріплений у західній частині межі земельної ділянки на відстані 217,14 та 194,59 метрів від межових знаків №20__.__-000-00026 та №20__.__-000-00028	Опис місцезнаходження
Видимість на межові знаки №20__.__-000-00026 та №20__.__-000-00028 добра	Видимість на суміжні межові знаки

Кроки межового знака №20__.__-000-00028 Кадастровий номер земельної ділянки: 7422486000:00:000: Виконавець робіт: ТОВ "КИЇВЗЕМ"	
Межовий знак(вид другий - металева труба) закріплений у західній частині межі земельної ділянки на відстані 194,59 та 184,61 метрів від межових знаків №20__.__-000-00027 та №20__.__-000-00029	Опис місцезнаходження
Видимість на межові знаки №20__.__-000-00027 та №20__.__-000-00029 добра	Видимість на суміжні межові знаки

Склав _____ Монько О.П.

(підпис) (ініціали та прізвище)

Кроки межового знака №20__.__-000-00029	
Кадастровий номер земельної ділянки: 7422486000:00:000:	
Виконавець робіт: ТОВ "КИЇВЗЕМ"	
Межовий знак(вид другий - металева труба) закріплений у північно-західній частині межі земельної ділянки на відстані 184,61 та 166, 68 метрів від межових знаків №20__.__-000-00028 та №20__.__-000-00030	Опис місцезнаходження
Видимість на межові знаки №20__.__-000-00028 та №20__.__-000-00030 добра	Видимість на суміжні межові знаки

Кроки межового знака №20__.__-000-00030	
Кадастровий номер земельної ділянки: 7422486000:00:000:	
Виконавець робіт: ТОВ "КИЇВЗЕМ"	
Межовий знак(вид другий - металева труба) закріплений у північно-західній частині межі земельної ділянки на відстані 166,68 та 185, 34 метрів від межових знаків №20__.__-000-00029 та №20__.__-000-00001	Опис місцезнаходження
Видимість на межові знаки №20__.__-000-00029 та №20__.__-000-00001 добра	Видимість на суміжні межові знаки

Склав _____ Моцько О.П.

(підпис) (ініціали та прізвище)

А К Т
прийому-передачі межових знаків на зберігання

Охрамієвицька сільська рада "___"_____20__р.
(назва населеного пункту)

Ми, що нижче підписалися:

1. Виконавець - представник ТОВ "КИЇВЗЕМ" - О.П. Монько

2. Землекористувач — Головне управління Держгеокадастру у Чернігівській області

склали цей акт про таке:

1. Межі земельної ділянки з кадастровим номером , яка знаходиться на території Охрамієвицької сільської ради Корюківського району Чернігівської області площею 113, 8960 га, що інвентаризується, закріпленні в натурі (на місцевості) межовими знаками встановленого зразка у кількості 42 шт. Схема прив`язки межових знаків до об'єктів і контурів місцевості/абриси(кроки) додається.

2. Власник земельної ділянки претензій щодо меж та конфігурації земельної ділянки не має.

3. Власниками суміжних земельних ділянок претензій до існуючих меж не заявлено.

4. Межові знаки пред`явлені та передані на зберігання Замовнику, який про адміністративну відповідальність за знищення межових знаків згідно з пунктом "е" частини першої статті 211 Земельного кодексу України та статті 56 Кодексу України про адміністративні правопорушення ознайомлений.

5. Цей акт складений у трьох примірниках, один з яких додається до технічної документації, другий передається виконавцю робіт, третій - землекористувачу земельної ділянки.

Виконавець робіт _____ О.П. Монько
(підпис)

Начальник Головного управління Держгеокадастру у Чернігівській області _____ О.М. Старченко
(підпис)

Власники суміжних земельних ділянок _____ _____
(підпис) (ініціали та прізвище)

АБРИС

зовнішніх меж землекористування



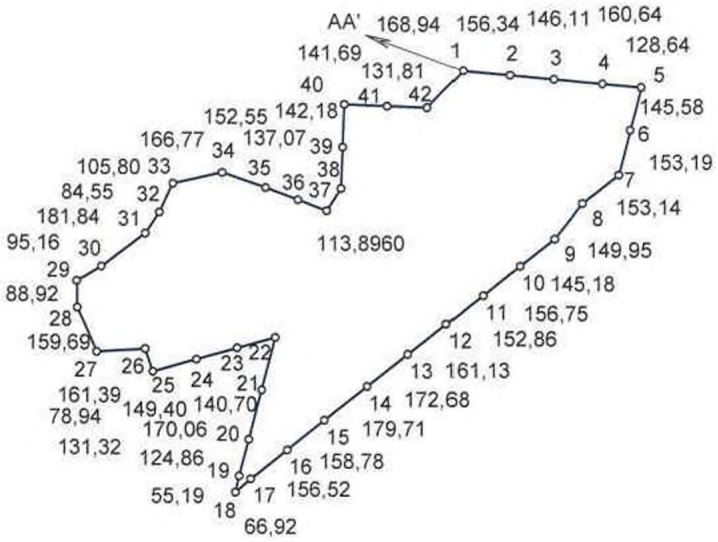

ОПИС СУМІЖНИХ ЗЕМЛЕВЛАСНИКІВ
ТА ЗЕМЛЕКОРИСТУВАЧІВ

АА' землі загального користування (проїзд)

Виконав С.П. Монько

СХЕМА

прив'язки межових знаків до об'єктів і контурів місцевості

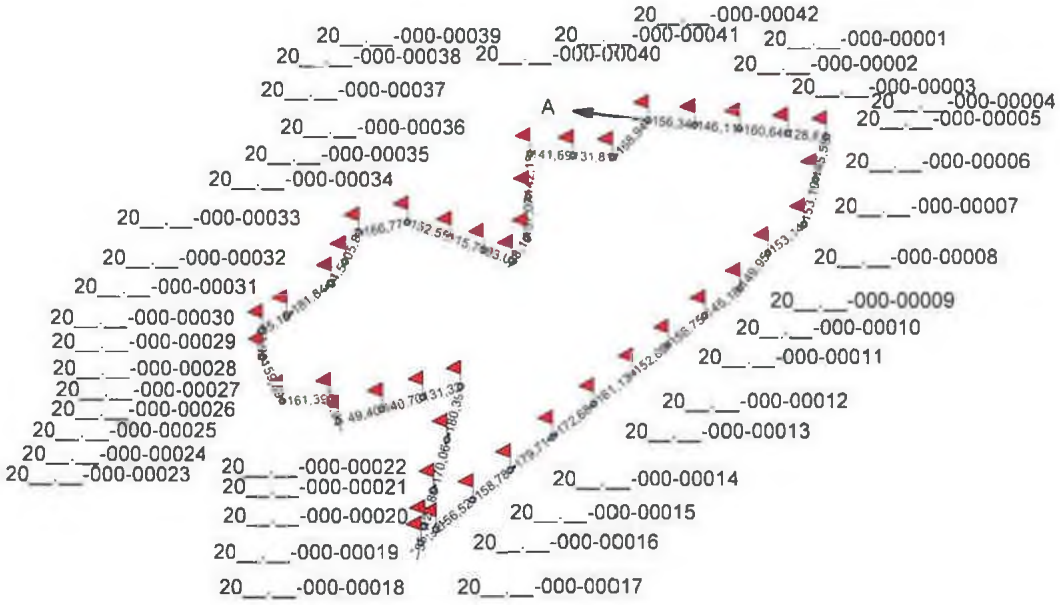

КООРДИНАТИ ЗАКРІПЛЕНИХ МЕЖОВИХ ЗНАКІВ

№з/п	X	Y
20__.__-000-00001	5741493.464	4294861.090
20__.__-000-00002	5741479.050	4295016.763
20__.__-000-00003	5741465.580	4295162.252
20__.__-000-00004	5741450.770	4295322.210
20__.__-000-00005	5741438.910	4295450.300
20__.__-000-00006	5741297.825	4295414.423
20__.__-000-00007	5741149.360	4295376.670
20__.__-000-00008	5741054.690	4295256.300
20__.__-000-00009	5740936.650	4295163.820
20__.__-000-00010	5740846.543	4295049.984
20__.__-000-00011	5740749.258	4294927.081
20__.__-000-00012	5740654.387	4294807.228
20__.__-000-00013	5740554.382	4294680.888
20__.__-000-00014	5740447.211	4294545.495
20__.__-000-00015	5740335.673	4294404.585
20__.__-000-00016	5740237.124	4294280.085
20__.__-000-00017	5740139.980	4294157.360
20__.__-000-00018	5740095.940	4294106.970
20__.__-000-00019	5740149.740	4294119.280
20__.__-000-00020	5740270.521	4294150.940
20__.__-000-00021	5740435.020	4294194.061
20__.__-000-00022	5740609.510	4294239.800
20__.__-000-00023	5740574.002	4294113.372
20__.__-000-00024	5740535.958	4293977.911
20__.__-000-00025	5740495.561	4293834.077
20__.__-000-00026	5740570.685	4293609.819
20__.__-000-00027	5740561.101	4293648.712
20__.__-000-00028	5740706.806	4293583.370
20__.__-000-00029	5740795.706	4293581.724
20__.__-000-00030	5740843.448	4293664.038
20__.__-000-00031	5740952.140	4293809.819
20__.__-000-00032	5741023.063	4293855.850
20__.__-000-00033	5741118.822	4293900.838
20__.__-000-00034	5741155.831	4294063.451
20__.__-000-00035	5741105.619	4294207.501
20__.__-000-00036	5741065.105	4294315.973
20__.__-000-00037	5741029.067	4294412.463
20__.__-000-00038	5741103.150	4294460.206
20__.__-000-00039	5741240.115	4294465.458
20__.__-000-00040	5741382.195	4294470.906
20__.__-000-00041	5741376.652	4294612.485
20__.__-000-00042	5741371.494	4294744.190

Масштаб 1 : 25000

Схему прив'язки/ абрис склав: Виконавець _____ Монько О.П.

(підпис)

С П И С О К
межових знаків, переданих на зберігання

№ з/п	Номер знака	Абрис та опис місцезнаходження межового знака
1	20__.__-000-00001	Межовий знак(вид другий - металева труба) закріплений у північно-східній частині межі земельної ділянки на відстані 168,94 та 156,34 метрів від межових знаків №20__.__-000-00042 та №20__.__-000-00002 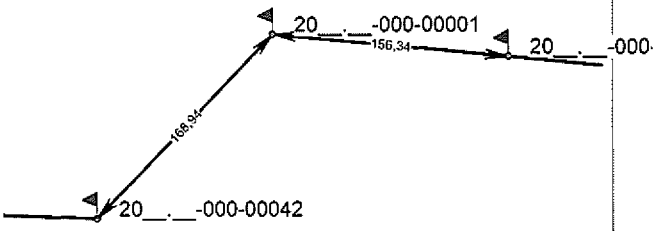 М1:5000
2	20__.__-000-00002	Межовий знак(вид другий - металева труба) закріплений у північно-східній частині межі земельної ділянки на відстані 156,34 та 146,11 метрів від межових знаків №20__.__-000-00001 та №20__.__-000-00003 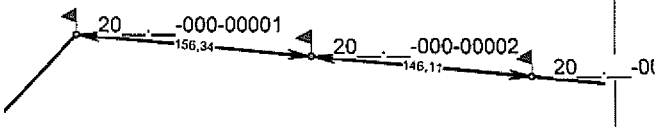 М1:5000
3	20__.__-000-00003	Межовий знак(вид другий - металева труба) закріплений у північно-східній частині межі земельної ділянки на відстані 146,11 та 160,64 метрів від межових знаків №20__.__-000-00002 та №20__.__-000-00004 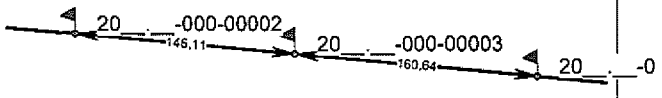 М1:5000
4	20__.__-000-00004	Межовий знак(вид другий - металева труба) закріплений у північно-східній частині межі земельної ділянки на відстані 160,64 та 128,64 метрів від межових знаків №20__.__-000-00003 та №20__.__-000-00005 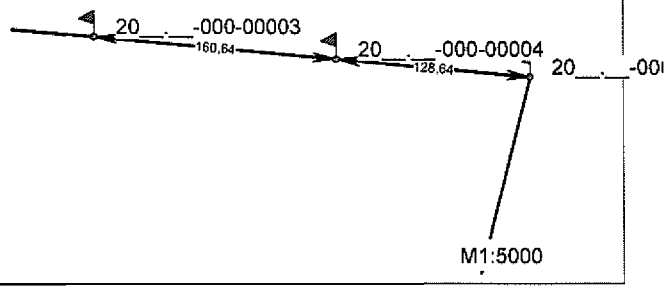 М1:5000

№ з/п	Номер знака	Абрис та опис місцезнаходження межового знака
9	20__.__-000-00009	Межовий знак(вид другий - металева труба) закріплений у східній частині межі земельної ділянки на відстані 149,95 та 145,18 метрів від межових знаків №20__.__-000-00008 та №20__.__-000-00010 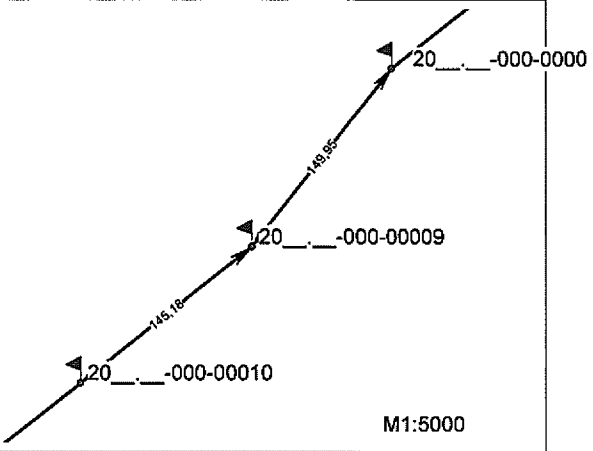
10	20__.__-000-00010	Межовий знак(вид другий - металева труба) закріплений у східній частині межі земельної ділянки на відстані 145,18 та 156,75 метрів від межових знаків №20__.__-000-00009 та №20__.__-000-00011 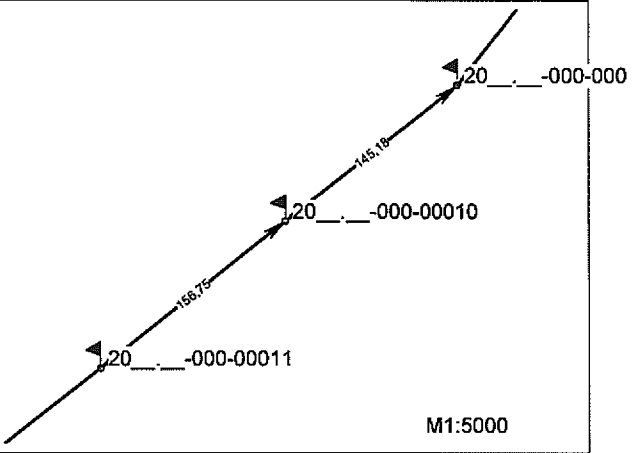
11	20__.__-000-00011	Межовий знак(вид другий - металева труба) закріплений у східній частині межі земельної ділянки на відстані 156,75 та 152,86 метрів від межових знаків №20__.__-000-00010 та №20__.__-000-00012 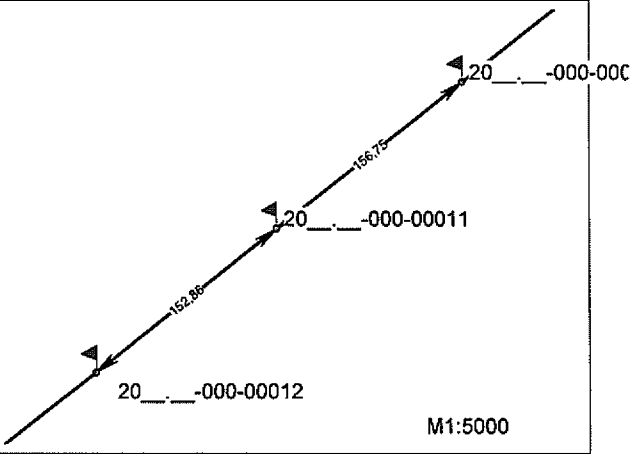
12	20__.__-000-00012	Межовий знак(вид другий - металева труба) закріплений у південно-східній частині межі земельної ділянки на відстані 152,86 та 161,13 метрів від межових знаків №20__.__-000-00011 та №20__.__-000-00013 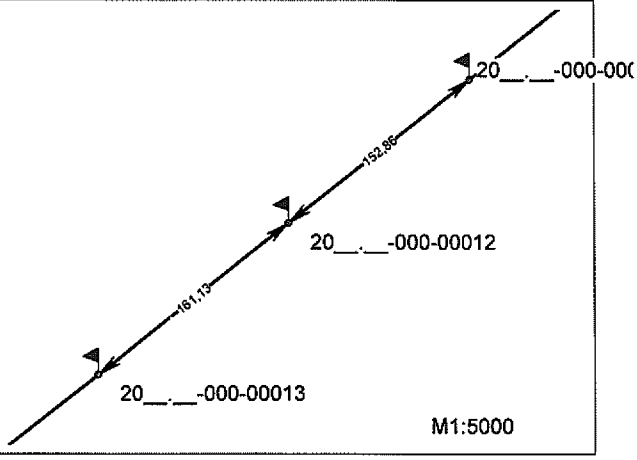

№ з/п	Номер знака	Абрис та опис місцезнаходження межового знака
17	20__.__-000-00017	Межовий знак(вид другий - металева труба) закріплений у південно-західній частині межі земельної ділянки на відстані 156,52 та 66,92 метрів від межових знаків №20__.__-000-00016 та №20__.__-000-00018 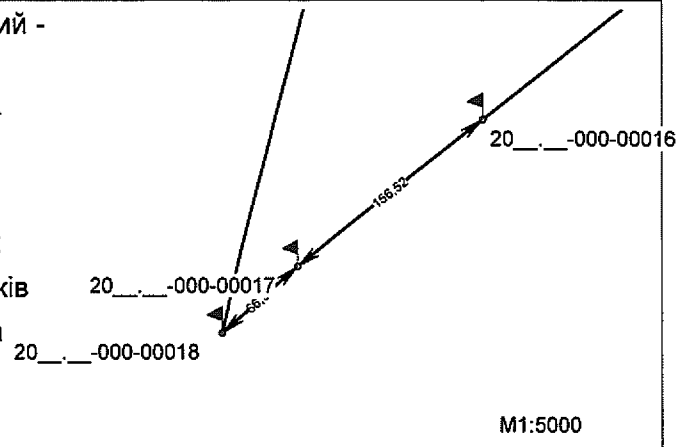
18	20__.__-000-00018	Межовий знак(вид другий - металева труба) закріплений у південно-західній частині межі земельної ділянки на відстані 66,92 та 55,19 метрів від межових знаків №20__.__-000-00017 та №20__.__-000-00019 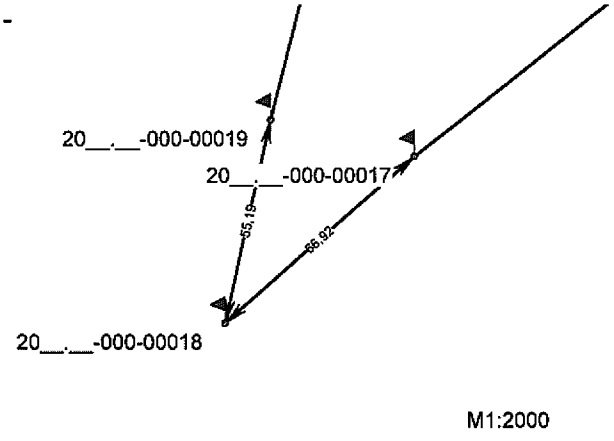
19	20__.__-000-00019	Межовий знак(вид другий - металева труба) закріплений у південно-західній частині межі земельної ділянки на відстані 55,19 та 124,86 метрів від межових знаків №20__.__-000-00018 та №20__.__-000-00020 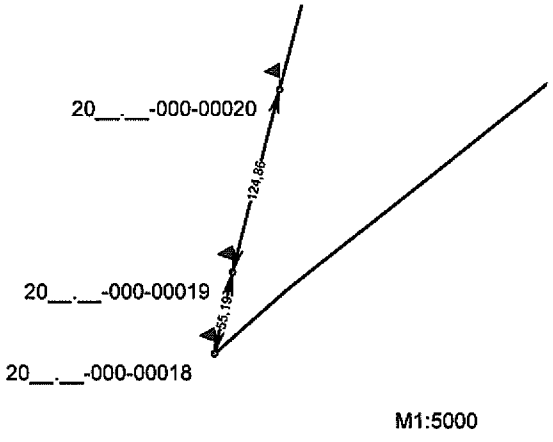
20	20__.__-000-00020	Межовий знак(вид другий - металева труба) закріплений у південно-західній частині межі земельної ділянки на відстані 124,86 та 170,06 метрів від межових знаків №20__.__-000-00019 та №20__.__-000-00021 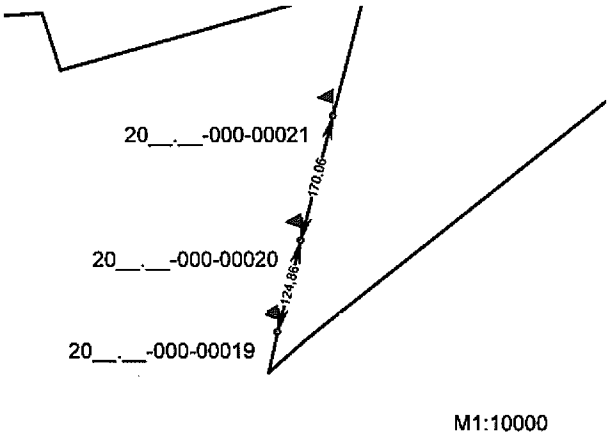

№ з/п	Номер знака	Абрис та опис місцезнаходження межового знака
25	20__.__-000-00025	Межовий знак(вид другий - металева труба) закріплений у південно-західній частині межі земельної ділянки на відстані 149,40 та 78,94 метрів від межових знаків №20__.__-000-00024 та №20__.__-000-00026 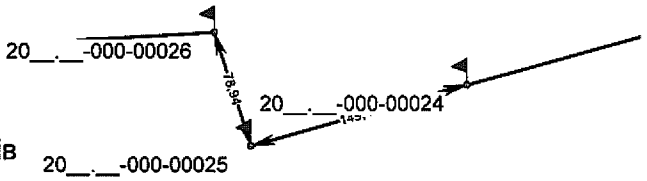 М1:5000
26	20__.__-000-00026	Межовий знак(вид другий - металева труба) закріплений у південно-західній частині межі земельної ділянки на відстані 78,94 та 161,39 метрів від межових знаків №20__.__-000-00025 та №20__.__-000-00027 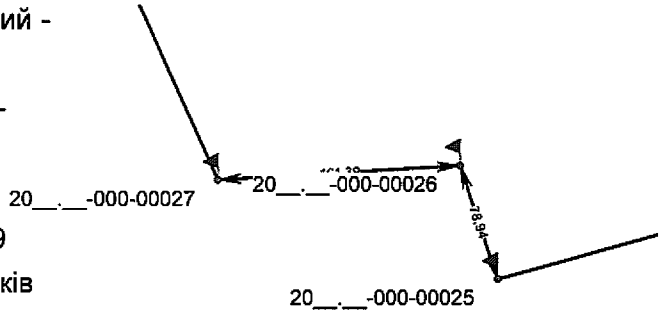 М1:5000
27	20__.__-000-00027	Межовий знак(вид другий - металева труба) закріплений у південно-західній частині межі земельної ділянки на відстані 161,39 та 159,69 метрів від межових знаків №20__.__-000-00026 та №20__.__-000-00028 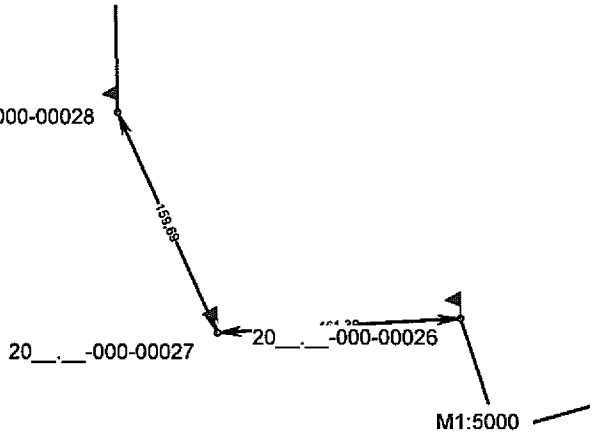 М1:5000
28	20__.__-000-00028	Межовий знак(вид другий - металева труба) закріплений у західній частині межі земельної ділянки на відстані 159,69 та 88,92 метрів від межових знаків №20__.__-000-00027 та №20__.__-000-00029 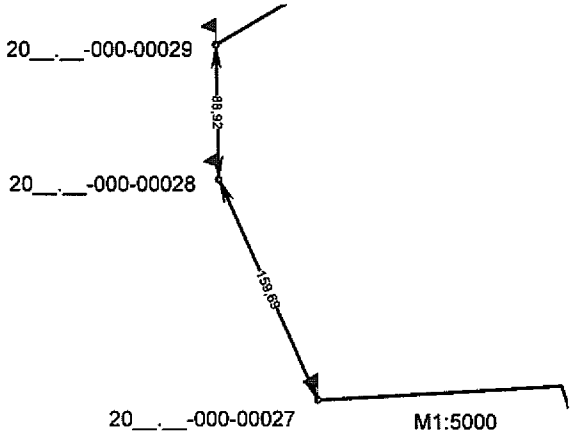 М1:5000

№ з/п	Номер знака	Абрис та опис місцезнаходження межового знака
33	20__.__-000-00033	Межовий знак(вид другий - металева труба) закріплений у північно-західній частині межі земельної ділянки на відстані 105,80 та 166,77 метрів від межових знаків №20__.__-000-00032 та №20__.__-000-00034 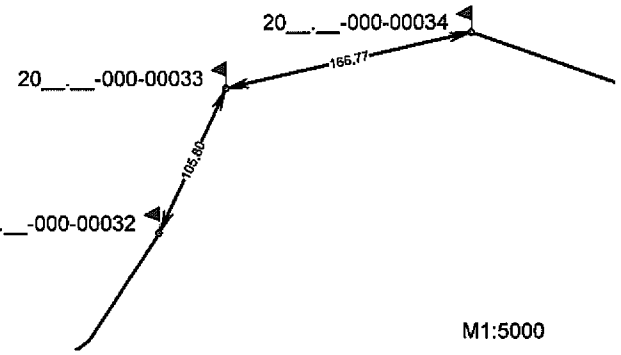
34	20__.__-000-00034	Межовий знак(вид другий - металева труба) закріплений у північно-західній частині межі земельної ділянки на відстані 166,77 та 152,55 метрів від межових знаків №20__.__-000-00033 та №20__.__-000-00035 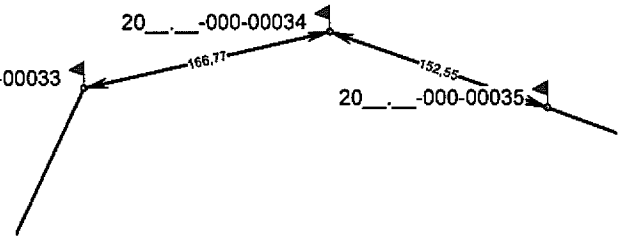
35	20__.__-000-00035	Межовий знак(вид другий - металева труба) закріплений у північно-західній частині меж земельної ділянки на відстані 152,55 та 115,79 метрів від межових знаків №20__.__-000-00034 та №20__.__-000-00036 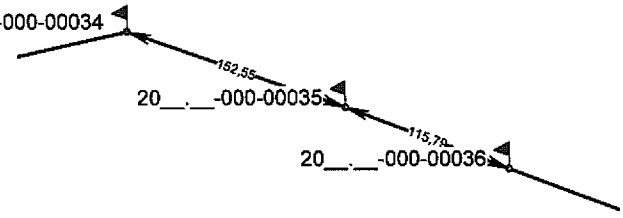
36	20__.__-000-00036	Межовий знак(вид другий - металева труба) закріплений у північно-західній частині межі земельної ділянки на відстані 115,79 та 103,00 метрів від межових знаків №20__.__-000-00035 та №20__.__-000-00037 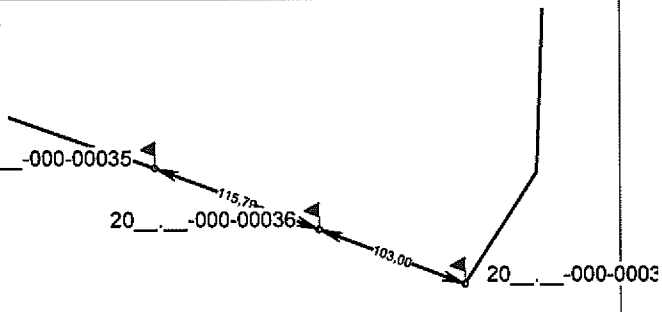

№ з/п	Номер знака	Абрис та опис місцезнаходження межового знака
37	20__.__-000-00037	Межовий знак(вид другий - металева труба) закріплений у північній частині межі земельної ділянки на відстані 103,00 та 88,13 метрів від межових знаків №20__.__-000-00036 та №20__.__-000-00038 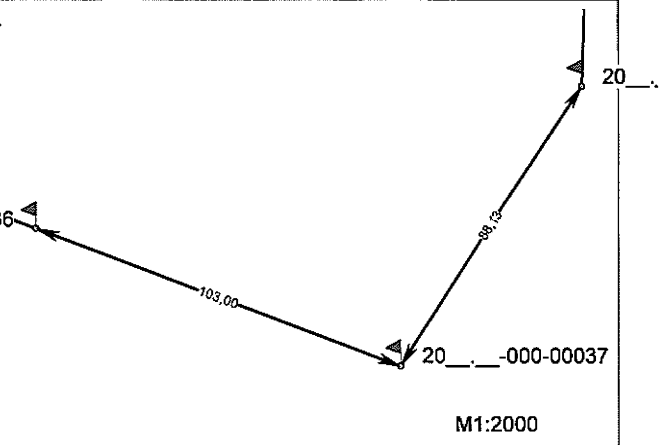
38	20__.__-000-00038	Межовий знак(вид другий - металева труба) закріплений у північній частині межі земельної ділянки на відстані 88,13 та 137,07 метрів від межових знаків №20__.__-000-00037 та №20__.__-000-00039 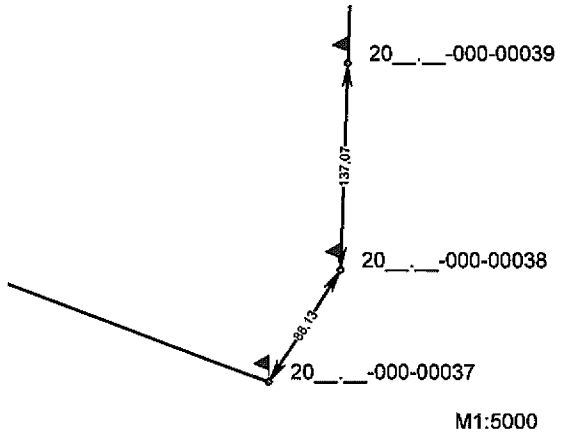
39	20__.__-000-00039	Межовий знак(вид другий - металева труба) закріплений у північній частині межі земельної ділянки на відстані 137,07 та 142,18 метрів від межових знаків №20__.__-000-00038 та №20__.__-000-00040 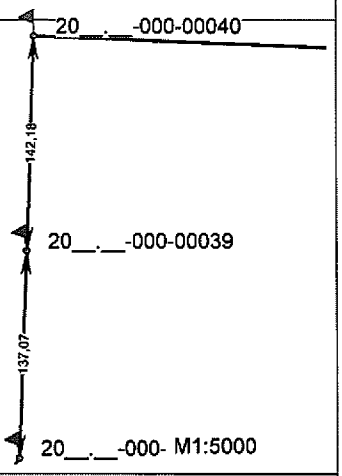
40	20__.__-000-00040	Межовий знак(вид другий - металева труба) закріплений у північній частині межі земельної ділянки на відстані 142,18 та 141,69 метрів від межових знаків №20__.__-000-00039 та №20__.__-000-00041 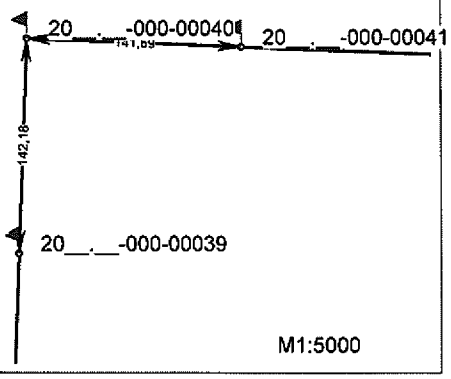

№ з/п	Номер знака	Абрис та опис місцезнаходження межового знака
41	20__.__-000-00041	Межовий знак(вид другий - металева труба) закріплений у північній частині межі земельної ділянки на відстані 141,69 та 131,81 метрів від межових знаків №20__.__-000-00040 та №20__.__-000-00042 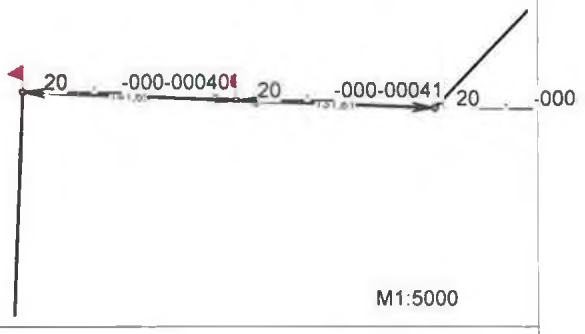
42	20__.__-000-00042	Межовий знак(вид другий - металева труба) закріплений у північній частині межі земельної ділянки на відстані 131,81 та 168,94 метрів від межових знаків №20__.__-000-00041 та №20__.__-000-00001 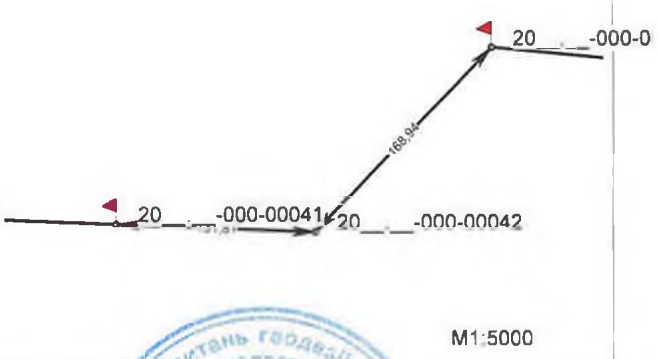

Злав _____ Монько О.П.
(підпис) (ініціали та прізвище)

Начальник Головного управління Держгеокадастру у Чернігівській області _____ О.М. Старченко
(підпис) (ініціали та прізвище)

Кроки межового знака №20__.__-000-00001	
Кадастровий номер земельної ділянки: 7422486000:00:000:	
Виконавець робіт: ТОВ "КИЇВЗЕМ"	
Межовий знак(вид другий - металева труба) закріплений у північно-східній частині межі земельної ділянки на відстані 168,94 та 156,34 метрів від межових знаків №20__.__-000-00042 та №20__.__-000-00002	Опис місцезнаходження
Видимість на межові знаки №20__.__-000-00042 та №20__.__-000-00002 добра	Видимість на суміжні межові знаки

Кроки межового знака №20__.__-000-00002	
Кадастровий номер земельної ділянки: 7422486000:00:000:	
Виконавець робіт: ТОВ "КИЇВЗЕМ"	
Межовий знак(вид другий - металева труба) закріплений у північно-східній частині межі земельної ділянки на відстані 156,34 та 146,11 метрів від межових знаків №20__.__-000-00001 та №20__.__-000-00003	Опис місцезнаходження
Видимість на межові знаки №20__.__-000-00001 та №20__.__-000-00003 добра	Видимість на суміжні межові знаки

Кроки межового знака №20__.__-000-00003	
Кадастровий номер земельної ділянки: 7422486000:00:000:	
Виконавець робіт: ТОВ "КИЇВЗЕМ"	
Межовий знак(вид другий - металева труба) закріплений у північно-східній частині межі земельної ділянки на відстані 146,11 та 160,64 метрів від межових знаків №20__.__-000-00002 та №20__.__-000-00004	Опис місцезнаходження
Видимість на межові знаки №20__.__-000-00002 та №20__.__-000-00004 добра	Видимість на суміжні межові знаки

Кроки межового знака №20__.__-000-00004	
Кадастровий номер земельної ділянки: 7422486000:00:000:	
Виконавець робіт: ТОВ "КИЇВЗЕМ"	
Межовий знак(вид другий - металева труба) закріплений у північно-східній частині межі земельної ділянки на відстані 160,64 та 128,64 метрів від межових знаків №20__.__-000-00003 та №20__.__-000-00005	Опис місцезнаходження
Видимість на межові знаки №20__.__-000-00003 та №20__.__-000-00005 добра	Видимість на суміжні межові знаки

Склав _____ Монько О.П.
(підпис) (ініціали та прізвище)

Кроки межового знака №20__.__-000-00005	
Кадастровий номер земельної ділянки: 7422486000:00:000:	
Виконавець робіт: ТОВ "КИЇВЗЕМ"	
Межовий знак(вид другий - металева труба) закріплений у північно-східній частині межі земельної ділянки на відстані 128,64 та 145,58 метрів від межових знаків №20__.__-000-00004 та №20__.__-000-00006	Опис місцезнаходження
Видимість на межові знаки №20__.__-000-00004 та №20__.__-000-00006 добра	Видимість на суміжні межові знаки

Кроки межового знака №20__.__-000-00006	
Кадастровий номер земельної ділянки: 7422486000:00:000:	
Виконавець робіт: ТОВ "КИЇВЗЕМ"	
Межовий знак(вид другий - металева труба) закріплений у північно-східній частині межі земельної ділянки на відстані 145,58 та 153,19 метрів від межових знаків №20__.__-000-00005 та №20__.__-000-00007	Опис місцезнаходження
Видимість на межові знаки №20__.__-000-00005 та №20__.__-000-00007 добра	Видимість на суміжні межові знаки

Кроки межового знака №20__.__-000-00007	
Кадастровий номер земельної ділянки: 7422486000:00:000:	
Виконавець робіт: ТОВ "КИЇВЗЕМ"	
Межовий знак(вид другий - металева труба) закріплений у північно-східній частині межі земельної ділянки на відстані 153,19 та 153,14 метрів від межових знаків №20__.__-000-00006 та №20__.__-000-00008	Опис місцезнаходження
Видимість на межові знаки №20__.__-000-00006 та №20__.__-000-00008 добра	Видимість на суміжні межові знаки

Кроки межового знака №20__.__-000-00008	
Кадастровий номер земельної ділянки: 7422486000:00:000:	
Виконавець робіт: ТОВ "КИЇВЗЕМ"	
Межовий знак(вид другий - металева труба) закріплений у північно-східній частині межі земельної ділянки на відстані 153,14 та 149,95 метрів від межових знаків №20__.__-000-00007 та №20__.__-000-00009	Опис місцезнаходження
Видимість на межові знаки №20__.__-000-00007 та №20__.__-000-00009 добра	Видимість на суміжні межові знаки

Склав _____ Монько О.П.

(підпис) (ініціали та прізвище)

Кроки межового знака №20__.__-000-00013 Кадастровий номер земельної ділянки: 7422486000:00:000: Виконавець робіт: ТОВ "КИЇВЗЕМ"	
Межовий знак(вид другий - металева труба) закріплений у південно-східній частині межі земельної ділянки на відстані 161,13 та 172,68 метрів від межових знаків №20__.__-000-00012 та №20__.__-000-00014	Опис місцезнаходження
Видимість на межові знаки №20__.__-000-00012 та №20__.__-000-00014 добра	Видимість на суміжні межові знаки

Кроки межового знака №20__.__-000-00014 Кадастровий номер земельної ділянки: 7422486000:00:000: Виконавець робіт: ТОВ "КИЇВЗЕМ"	
Межовий знак(вид другий - металева труба) закріплений у південній частині межі земельної ділянки на відстані 172,68 та 179,71 метрів від межових знаків №20__.__-000-00013 та №20__.__-000-00015	Опис місцезнаходження
Видимість на межові знаки №20__.__-000-00013 та №20__.__-000-00015 добра	Видимість на суміжні межові знаки

Кроки межового знака №20__.__-000-00015 Кадастровий номер земельної ділянки: 7422486000:00:000: Виконавець робіт: ТОВ "КИЇВЗЕМ"	
Межовий знак(вид другий - металева труба) закріплений у південній частині межі земельної ділянки на відстані 179,71 та 158,78 метрів від межових знаків №20__.__-000-00014 та №20__.__-000-00016	Опис місцезнаходження
Видимість на межові знаки №20__.__-000-00014 та №20__.__-000-00016 добра	Видимість на суміжні межові знаки

Кроки межового знака №20__.__-000-00016 Кадастровий номер земельної ділянки: 7422486000:00:000: Виконавець робіт: ТОВ "КИЇВЗЕМ"	
Межовий знак(вид другий - металева труба) закріплений у південній частині межі земельної ділянки на відстані 158,78 та 156,52 метрів від межових знаків №20__.__-000-00015 та №20__.__-000-00017	Опис місцезнаходження
Видимість на межові знаки №20__.__-000-00015 та №20__.__-000-00017 добра	Видимість на суміжні межові знаки

Склав _____ Монько О.П.
(підпис) (ініціали та прізвище)

Кроки межового знака №20__.__-000-00021 Кадастровий номер земельної ділянки: 7422486000:00:000: Виконавець робіт: ТОВ "КИЇВЗЕМ"	
Межовий знак(вид другий - металева труба) закріплений у південно-західній частині межі земельної ділянки на відстані 170, 06 та 180,39 метрів від межових знаків №20__.__-000-00020 та №20__.__-000-00022	Опис місцезнаходження
Видимість на межові знаки №20__.__-000-00020 та №20__.__-000-00022 добра	Видимість на суміжні межові знаки

Кроки межового знака №20__.__-000-00022 Кадастровий номер земельної ділянки: 7422486000:00:000: Виконавець робіт: ТОВ "КИЇВЗЕМ"	
Межовий знак(вид другий - металева труба) закріплений у південно-західній частині межі земельної ділянки на відстані 180, 39 та 131,32 метрів від межових знаків №20__.__-000-00021 та №20__.__-000-00023	Опис місцезнаходження
Видимість на межові знаки №20__.__-000-00021 та №20__.__-000-00023 добра	Видимість на суміжні межові знаки

Кроки межового знака №20__.__-000-00023 Кадастровий номер земельної ділянки: 7422486000:00:000: Виконавець робіт: ТОВ "КИЇВЗЕМ"	
Межовий знак(вид другий - металева труба) закріплений у південно-західній частині межі земельної ділянки на відстані 131, 32 та 140,70 метрів від межових знаків №20__.__-000-00022 та №20__.__-000-00024	Опис місцезнаходження
Видимість на межові знаки №20__.__-000-00022 та №20__.__-000-00024 добра	Видимість на суміжні межові знаки

Кроки межового знака №20__.__-000-00024 Кадастровий номер земельної ділянки: 7422486000:00:000: Виконавець робіт: ТОВ "КИЇВЗЕМ"	
Межовий знак(вид другий - металева труба) закріплений у південно-західній частині межі земельної ділянки на відстані 140, 70 та 149,40 метрів від межових знаків №20__.__-000-00023 та №20__.__-000-00025	Опис місцезнаходження
Видимість на межові знаки №20__.__-000-00023 та №20__.__-000-00025 добра	Видимість на суміжні межові знаки

Склав _____ Монько О.П.

(підпис) (ініціали та прізвище)

Кроки межового знака №20__.__-000-00029 Кадастровий номер земельної ділянки: 7422486000:00:000: Виконавець робіт: ТОВ "КИЇВЗЕМ"	
Межовий знак(вид другий - металева труба) закріплений у західній частині межі земельної ділянки на відстані 88,92 та 95,16 метрів від межових знаків №20__.__-000-00028 та №20__.__-000-00030	Опис місцезнаходження
Видимість на межові знаки №20__.__-000-00028 та №20__.__-000-00030 добра	Видимість на суміжні межові знаки

Кроки межового знака №20__.__-000-00030 Кадастровий номер земельної ділянки: 7422486000:00:000: Виконавець робіт: ТОВ "КИЇВЗЕМ"	
Межовий знак(вид другий - металева труба) закріплений у західній частині межі земельної ділянки на відстані 95,16 та 181,84 метрів від межових знаків №20__.__-000-00029 та №20__.__-000-00031	Опис місцезнаходження
Видимість на межові знаки №20__.__-000-00029 та №20__.__-000-00031 добра	Видимість на суміжні межові знаки

Кроки межового знака №20__.__-000-00031 Кадастровий номер земельної ділянки: 7422486000:00:000: Виконавець робіт: ТОВ "КИЇВЗЕМ"	
Межовий знак(вид другий - металева труба) закріплений у західній частині межі земельної ділянки на відстані 181,84 та 84,55 метрів від межових знаків №20__.__-000-00030 та №20__.__-000-00032	Опис місцезнаходження
Видимість на межові знаки №20__.__-000-00030 та №20__.__-000-00032 добра	Видимість на суміжні межові знаки

Кроки межового знака №20__.__-000-00032 Кадастровий номер земельної ділянки: 7422486000:00:000: Виконавець робіт: ТОВ "КИЇВЗЕМ"	
Межовий знак(вид другий - металева труба) закріплений у північно-західній частині межі земельної ділянки на відстані 84,55 та 105,80 метрів від межових знаків №20__.__-000-00031 та №20__.__-000-00033	Опис місцезнаходження
Видимість на межові знаки №20__.__-000-00031 та №20__.__-000-00033 добра	Видимість на суміжні межові знаки

Склав _____ Монько О.П.
(підпис) (ініціали та прізвище)

Кроки межового знака №20__.__-000-00033 Кадастровий номер земельної ділянки: 7422486000:00:000: Виконавець робіт: ТОВ "КИЇВЗЕМ"	
Межовий знак(вид другий - металева труба) закріплений у північно-західній частині межі земельної ділянки на відстані 105,80 та 166, 77 метрів від межових знаків №20__.__-000-00032 та №20__.__-000-00034	Опис місцезнаходження
Видимість на межові знаки №20__.__-000-00032 та №20__.__-000-00034 добра	Видимість на суміжні межові знаки

Кроки межового знака №20__.__-000-00034 Кадастровий номер земельної ділянки: 7422486000:00:000: Виконавець робіт: ТОВ "КИЇВЗЕМ"	
Межовий знак(вид другий - металева труба) закріплений у північно-західній частині межі земельної ділянки на відстані 166,77 та 152, 55 метрів від межових знаків №20__.__-000-00033 та №20__.__-000-00035	Опис місцезнаходження
Видимість на межові знаки №20__.__-000-00033 та №20__.__-000-00035 добра	Видимість на суміжні межові знаки

Кроки межового знака №20__.__-000-00035 Кадастровий номер земельної ділянки: 7422486000:00:000: Виконавець робіт: ТОВ "КИЇВЗЕМ"	
Межовий знак(вид другий - металева труба) закріплений у північно-західній частині межі земельної ділянки на відстані 152,55 та 115, 79 метрів від межових знаків №20__.__-000-00034 та №20__.__-000-00036	Опис місцезнаходження
Видимість на межові знаки №20__.__-000-00034 та №20__.__-000-00036 добра	Видимість на суміжні межові знаки

Кроки межового знака №20__.__-000-00036 Кадастровий номер земельної ділянки: 7422486000:00:000: Виконавець робіт: ТОВ "КИЇВЗЕМ"	
Межовий знак(вид другий - металева труба) закріплений у північно-західній частині межі земельної ділянки на відстані 115,79 та 103, 00 метрів від межових знаків №20__.__-000-00035 та №20__.__-000-00037	Опис місцезнаходження
Видимість на межові знаки №20__.__-000-00035 та №20__.__-000-00037 добра	Видимість на суміжні межові знаки

Склав _____ Монько О.П.
(підпис) (ініціали та прізвище)

Кроки межового знака №20__.__-000-00037 Кадастровий номер земельної ділянки: 7422486000:00:000: Виконавець робіт: ТОВ "КИЇВЗЕМ"	
Межовий знак(вид другий - металева труба) закріплений у північній частині межі земельної ділянки на відстані 103,00 та 88, 13 метрів від межових знаків №20__.__-000-00036 та №20__.__-000-00038	Опис місцезнаходження
Видимість на межові знаки №20__.__-000-00036 та №20__.__-000-00038 добра	Видимість на суміжні межові знаки

Кроки межового знака №20__.__-000-00038 Кадастровий номер земельної ділянки: 7422486000:00:000: Виконавець робіт: ТОВ "КИЇВЗЕМ"	
Межовий знак(вид другий - металева труба) закріплений у північній частині межі земельної ділянки на відстані 88,13 та 137, 07 метрів від межових знаків №20__.__-000-00037 та №20__.__-000-00039	Опис місцезнаходження
Видимість на межові знаки №20__.__-000-00037 та №20__.__-000-00039 добра	Видимість на суміжні межові знаки

Кроки межового знака №20__.__-000-00039 Кадастровий номер земельної ділянки: 7422486000:00:000: Виконавець робіт: ТОВ "КИЇВЗЕМ"	
Межовий знак(вид другий - металева труба) закріплений у північній частині межі земельної ділянки на відстані 137,07 та 142, 18 метрів від межових знаків №20__.__-000-00038 та №20__.__-000-00040	Опис місцезнаходження
Видимість на межові знаки №20__.__-000-00038 та №20__.__-000-00040 добра	Видимість на суміжні межові знаки

Кроки межового знака №20__.__-000-00040 Кадастровий номер земельної ділянки: 7422486000:00:000: Виконавець робіт: ТОВ "КИЇВЗЕМ"	
Межовий знак(вид другий - металева труба) закріплений у північній частині межі земельної ділянки на відстані 142,18 та 141, 69 метрів від межових знаків №20__.__-000-00039 та №20__.__-000-00041	Опис місцезнаходження
Видимість на межові знаки №20__.__-000-00039 та №20__.__-000-00041 добра	Видимість на суміжні межові знаки

Склав _____ Монько О.І.
(підпис) (ініціали та прізвище)

Кроки межового знака №20__.__-000-00041 Кадастровий номер земельної ділянки: 7422486000:00:000: Виконавець робіт: ТОВ "КИЇВЗЕМ"	
Межовий знак(вид другий - металева труба) закріплений у північній частині межі земельної ділянки на відстані 141,69 та 131, 81 метрів від межових знаків №20__.__-000-00040 та №20__.__-000-00042	Опис місцезнаходження
Видимість на межові знаки №20__.__-000-00040 та №20__.__-000-00042 добра	Видимість на суміжні межові знаки

Кроки межового знака №20__.__-000-00042 Кадастровий номер земельної ділянки: 7422486000:00:000: Виконавець робіт: ТОВ "КИЇВЗЕМ"	
Межовий знак(вид другий - металева труба) закріплений у північній частині межі земельної ділянки на відстані 131,81 та 168, 94 метрів від межових знаків №20__.__-000-00041 та №20__.__-000-00001	Опис місцезнаходження
Видимість на межові знаки №20__.__-000-00041 та №20__.__-000-00001 добра	Видимість на суміжні межові знаки

Склав _____ Монько О.П.
(підпис) (ініціали та прізвище)

А К Т
прийому-передачі межових знаків на зберігання

Охрамієвицька сільська рада "___"_____20__р.
(назва населеного пункту)

Ми, що нижче підписалися:

1. Виконавець - представник ТОВ "КИЇВЗЕМ" - О.П. Монько

2. Землекористувач — Головне управління Держгеокадастру у Чернігівській області

склали цей акт про таке:

1. Межі земельної ділянки з кадастровим номером , яка знаходиться на території Охрамієвицької сільської ради Корюківського району Чернігівської області площею 24. 1316 га, що інвентаризується, закріпленні в натурі (на місцевості) межовими знаками встановленого зразка у кількості 39 шт. Схема прив`язки межових знаків до об'єктів і контурів місцевості/абриси(кроки) додається.

2. Власник земельної ділянки претензій щодо меж та конфігурації земельної ділянки не має.

3. Власниками суміжних земельних ділянок претензій до існуючих меж не заявлено.

4. Межові знаки пред`явлені та передані на зберігання Замовнику, який про адміністративну відповідальність за знищення межових знаків згідно з пунктом "е" частини першої статті 211 Земельного кодексу України та статті 56 Кодексу України про адміністративні правопорушення ознайомлений.

5. Цей акт складений у трьох примірниках, один з яких додається до технічної документації, другий передається виконавцю робіт, третій - землекористувачу земельної ділянки.

Виконавець робіт _____ О.П. Монько
(підпис)

Начальник Головного управління Держгеокадастру у Чернігівській області _____ О.М. Старченко
(підпис)

Власники суміжних земельних ділянок _____ _____
(підпис) (ініціали та прізвище)

СХЕМА

прив'язки межових знаків до об'єктів і контурів місцевості

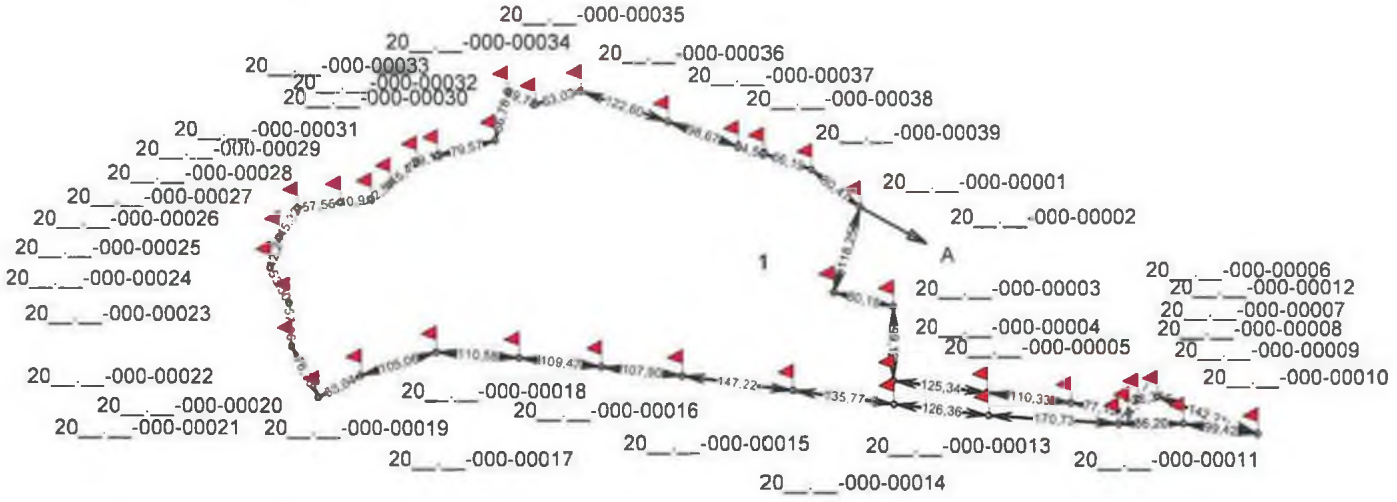

КООРДИНАТИ ЗАКРІПЛЕНИХ МЕЖОВИХ ЗНАКІВ

№з/п	X	Y
20__.__-000-00001	5740849.171	4290559.210
20__.__-000-00002	5740736.030	4290524.832
20__.__-000-00003	5740717.558	4290602.825
20__.__-000-00004	5740618.463	4290604.933
20__.__-000-00005	5740603.215	4290729.343
20__.__-000-00006	5740589.793	4290838.856
20__.__-000-00007	5740576.452	4290914.797
20__.__-000-00008	5740594.551	4290926.655
20__.__-000-00009	5740598.003	4290952.767
20__.__-000-00010	5740548.744	4291086.177
20__.__-000-00011	5740562.085	4290987.659
20__.__-000-00012	5740562.085	4290901.456
20__.__-000-00013	5740573.373	4290731.103
20__.__-000-00014	5740587.888	4290605.584
20__.__-000-00015	5740605.715	4290470.988
20__.__-000-00016	5740625.046	4290325.042
20__.__-000-00017	5740636.515	4290217.749
20__.__-000-00018	5740648.151	4290108.899
20__.__-000-00019	5740655.403	4289998.558
20__.__-000-00020	5740624.281	4289898.216
20__.__-000-00021	5740595.050	4289842.360
20__.__-000-00022	5740662.780	4289806.200
20__.__-000-00023	5740719.950	4289803.000
20__.__-000-00024	5740766.890	4289777.750
20__.__-000-00025	5740807.400	4289789.720
20__.__-000-00026	5740845.740	4289813.880
20__.__-000-00027	5740853.340	4289870.940
20__.__-000-00028	5740857.660	4289911.680
20__.__-000-00029	5740878.090	4289936.950
20__.__-000-00030	5740906.910	4289972.150
20__.__-000-00031	5740915.480	4289999.980
20__.__-000-00032	5740935.887	4290076.885
20__.__000-00033	5741000.471	4290093.050
20__.__-000-00034	5740984.480	4290130.270
20__.__-000-00035	5741002.079	4290190.795
20__.__-000-00036	5740961.565	4290306.507
20__.__-000-00037	5740928.960	4290399.632
20__.__-000-00038	5740919.539	4290432.855
20__.__-000-00039	5740898.430	4290495.584

Масштаб 1 : 10000

ОПИС МЕЖ

Вкраплені контури:

А(А') землі загального користування (проїзд)

Схему прив'язки/ абрис склав: Виконавець _____ Монько О.П.

(підпис)

С П И С О К
межових знаків, переданих на зберігання

№ з/п	Номер знака	Абрис та опис місцезнаходження межового знака
1	20__.__-000-00001	Межовий знак(вид другий - металева труба) закріплений у північно-східній частині межі земельної ділянки на відстані 80,47 та 118,25 метрів від межових знаків №20__.__-000-00039 та №20__.__-000-00002 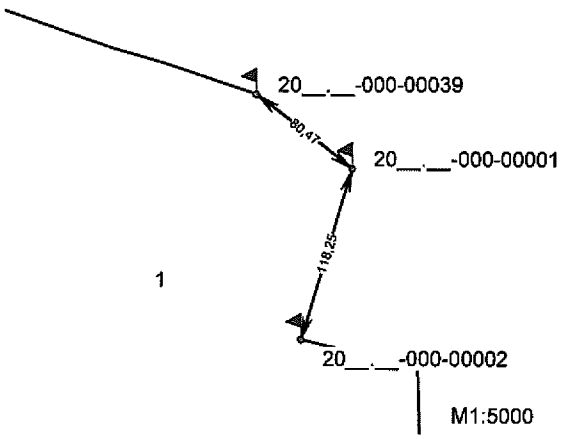
2	20__.__-000-00002	Межовий знак(вид другий - металева труба) закріплений у південно-східній частині межі земельної ділянки на відстані 118,25 та 80,15 метрів від межових знаків №20__.__-000-00001 та №20__.__-000-00003 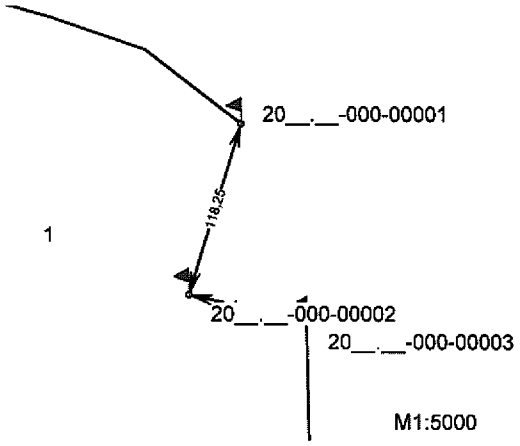
3	20__.__-000-00003	Межовий знак(вид другий - металева труба) закріплений у південно-східній частині межі земельної ділянки на відстані 80,15 та 99,12 метрів від межових знаків №20__.__-000-00002 та №20__.__-000-00004 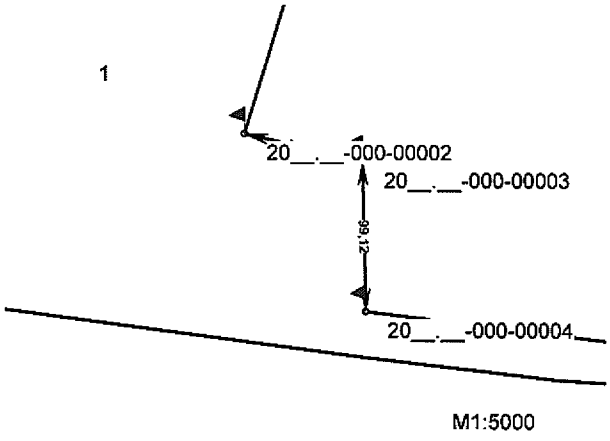
4	20__.__-000-00004	Межовий знак(вид другий - металева труба) закріплений у південно-східній частині межі земельної ділянки на відстані 99,12 та 125,34 метрів від межових знаків №20__.__-000-00003 та №20__.__-000-00005 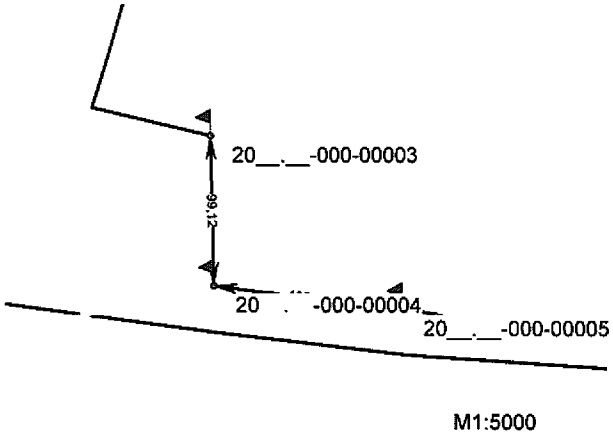

№ з/п	Номер знака	Абрис та опис місцезнаходження межового знака
9	20__.__-000-00009	Межовий знак(вид другий - металева труба) закріплений у південно-східній частині межі земельної ділянки на відстані 26,34 та 142,21 метрів від межових знаків №20__.__-000-00008 та №20__.__-000-00010 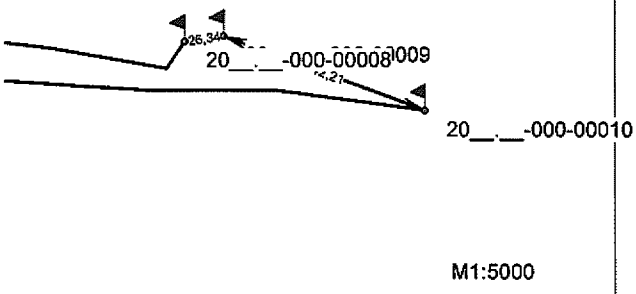
10	20__.__-000-00010	Межовий знак(вид другий - металева труба) закріплений у південно-східній частині межі земельної ділянки на відстані 142,21 та 99,42 метрів від межових знаків №20__.__-000-00009 та №20__.__-000-00011 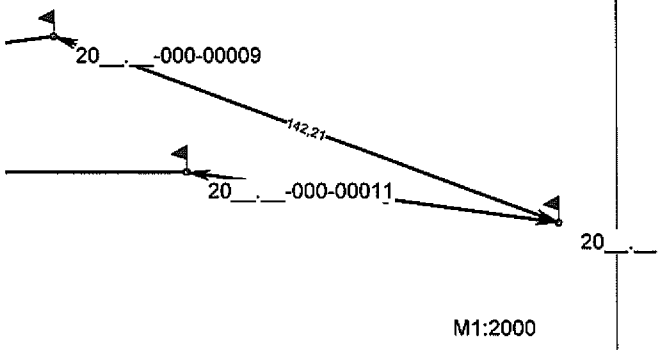
11	20__.__-000-00011	Межовий знак(вид другий - металева труба) закріплений у південно-східній частині межі земельної ділянки на відстані 99,42 та 86,20 метрів від межових знаків №20__.__-000-00010 та №20__.__-000-00012 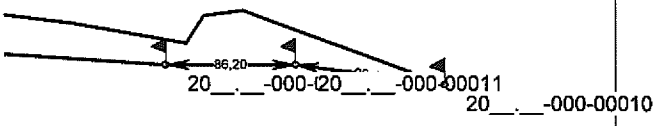
12	20__.__-000-00012	Межовий знак(вид другий - металева труба) закріплений у південно-східній частині межі земельної ділянки на відстані 86,20 та 170,73 метрів від межових знаків №20__.__-000-00011 та №20__.__-000-00013 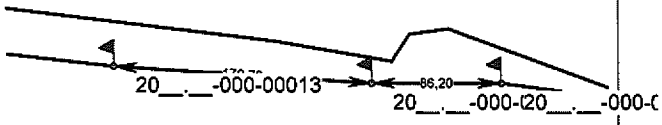

№ з/п	Номер знака	Абрис та опис місцезнаходження межового знака
21	20__.__-000-00021	Межовий знак(вид другий - металева труба) закріплений у південно-західній частині межі земельної ділянки на відстані 63,04 та 76,78 метрів від межових знаків №20__.__-000-00020 та №20__.__-000-00022 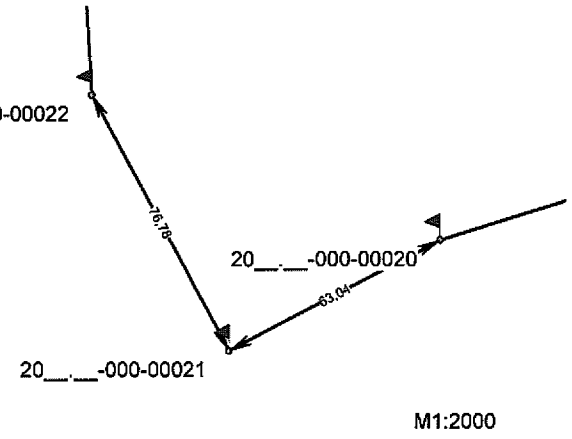
22	20__.__-000-00022	Межовий знак(вид другий - металева труба) закріплений у південно-західній частині межі земельної ділянки на відстані 76,78 та 57,26 метрів від межових знаків №20__.__-000-00021 та №20__.__-000-00023 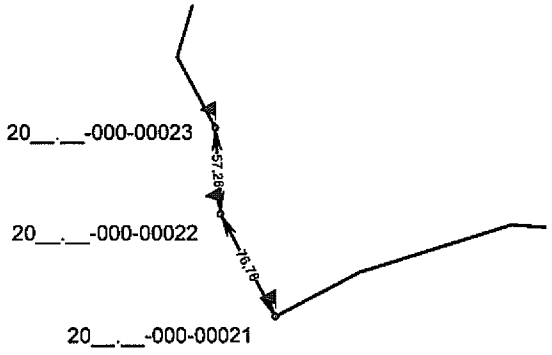
23	20__.__-000-00023	Межовий знак(вид другий - металева труба) закріплений у західній частині межі земельної ділянки на відстані 57,26 та 53,30 метрів від межових знаків №20__.__-000-00022 та №20__.__-000-00024 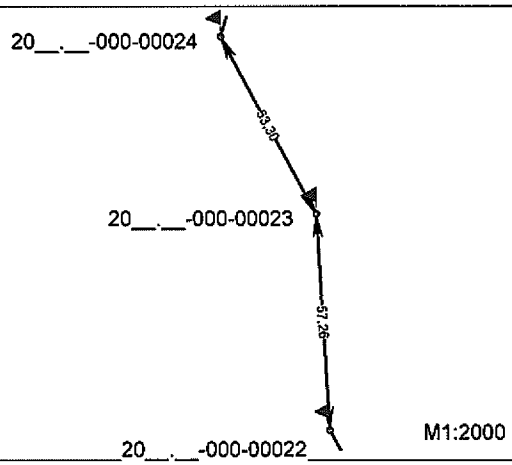
24	20__.__-000-00024	Межовий знак(вид другий - металева труба) закріплений у західній частині межі земельної ділянки на відстані 53,30 та 42,24 метрів від межових знаків №20__.__-000-00023 та №20__.__-000-00025 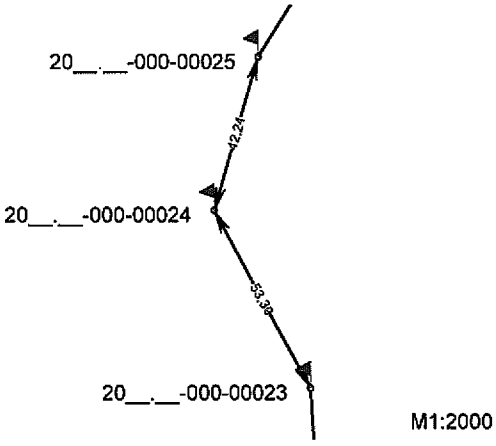

№ з/п	Номер знака	Абрис та опис місцезнаходження межового знака
29	20__.__-000-00029	Межовий знак(вид другий - металева труба) закріплений у північно-західній частині межі земельної ділянки на відстані 32,50 та 45,49 метрів від межових знаків №20__.__-000-00028 та №20__.__-000-00030 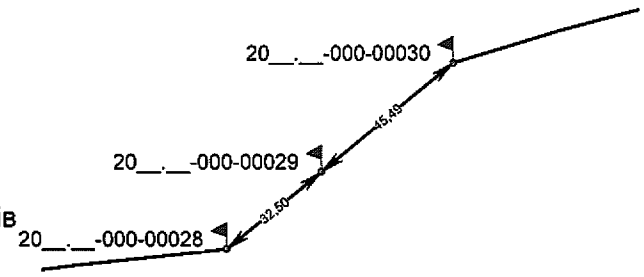 М1:2000
30	20__.__-000-00030	Межовий знак(вид другий - металева труба) закріплений у північно-західній частині межі земельної ділянки на відстані 45,49 та 29,12 метрів від межових знаків №20__.__-000-00029 та №20__.__-000-00031 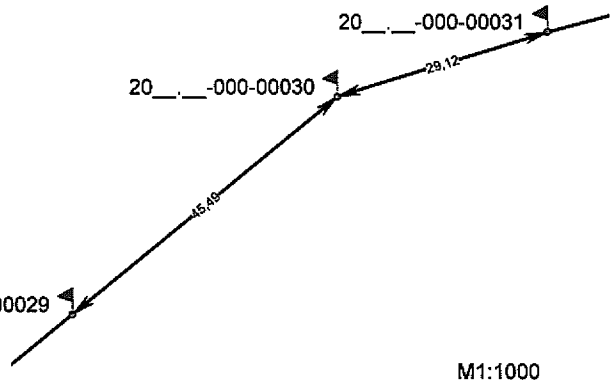 М1:1000
31	20__.__-000-00031	Межовий знак(вид другий - металева труба) закріплений у північно-західній частині межі земельної ділянки на відстані 29,12 та 79,57 метрів від межових знаків №20__.__-000-00030 та №20__.__-000-00032 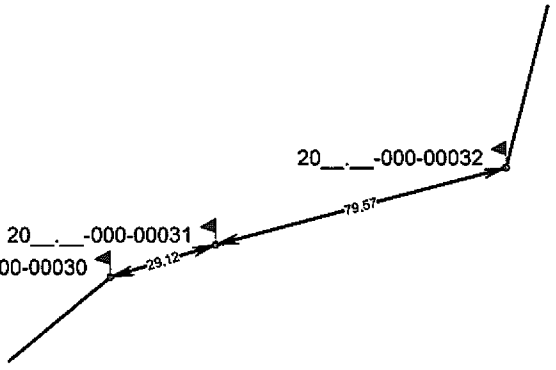 М1:2000
32	20__.__-000-00032	Межовий знак(вид другий - металева труба) закріплений у північно-західній частині межі земельної ділянки на відстані 79,57 та 66,78 метрів від межових знаків №20__.__-000-00031 та №20__.__-000-00033 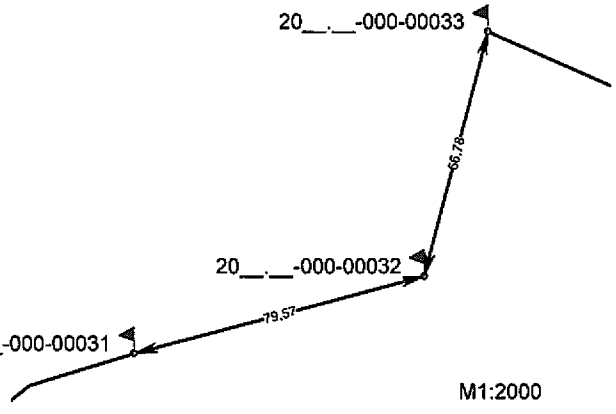 М1:2000

№ з/п	Номер знака	Абрис та опис місцезнаходження межового знака
33	20__.__-000-00033	Межовий знак(вид другий - металева труба) закріплений у північно-західній частині межі земельної ділянки на відстані 66,78 та 39,78 метрів від межових знаків №20__.__-000-00032 та №20__.__-000-00034 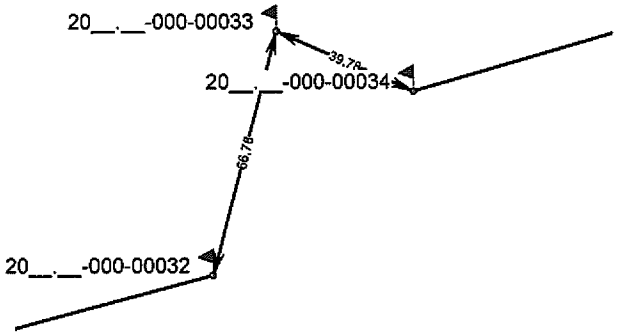
34	20__.__-000-00034	Межовий знак(вид другий - металева труба) закріплений у північно-західній частині межі земельної ділянки на відстані 39,78 та 63,03 метрів від межових знаків №20__.__-000-00033 та №20__.__-000-00035 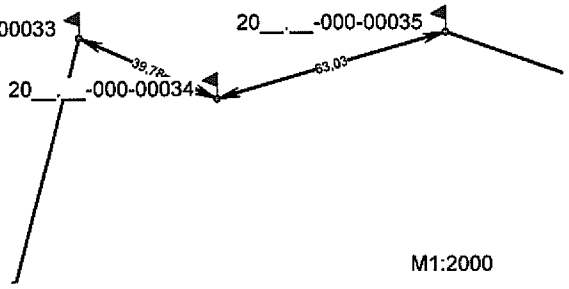
35	20__.__-000-00035	Межовий знак(вид другий - металева труба) закріплений у північно-західній частині межі земельної ділянки на відстані 63,03 та 122,60 метрів від межових знаків №20__.__-000-00034 та №20__.__-000-00036 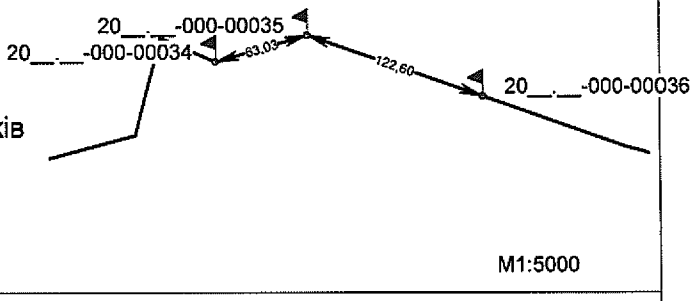
36	20__.__-000-00036	Межовий знак(вид другий - металева труба) закріплений у північній частині межі земельної ділянки на відстані 122,60 та 98,67 метрів від межових знаків №20__.__-000-00035 та №20__.__-000-00037 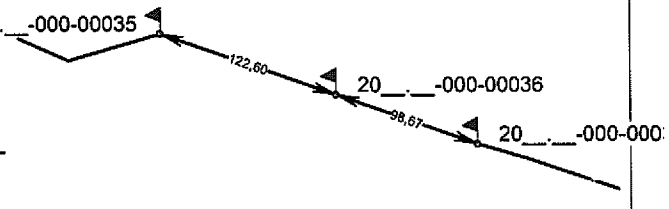

№ з/п	Номер знака	Абрис та опис місцезнаходження межового знака
37	20__.__-000-00037	Межовий знак(вид другий - металева труба) закріплений у північній частині межі земельної ділянки на відстані 98,67 та 34,53 метрів від межових знаків №20__.__-000-00036 та №20__.__-000-00038 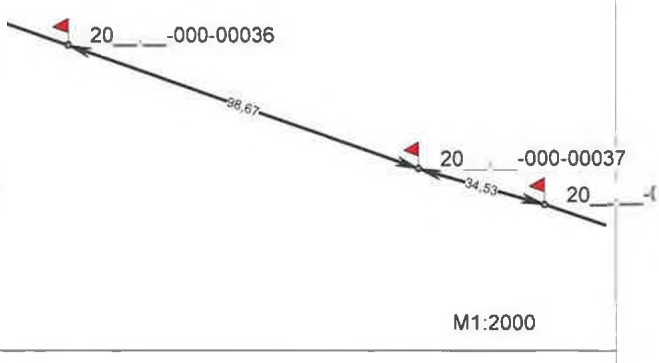
38	20__.__-000-00038	Межовий знак(вид другий - металева труба) закріплений у північній частині межі земельної ділянки на відстані 34,53 та 66,19 метрів від межових знаків №20__.__-000-00037 та №20__.__-000-00039 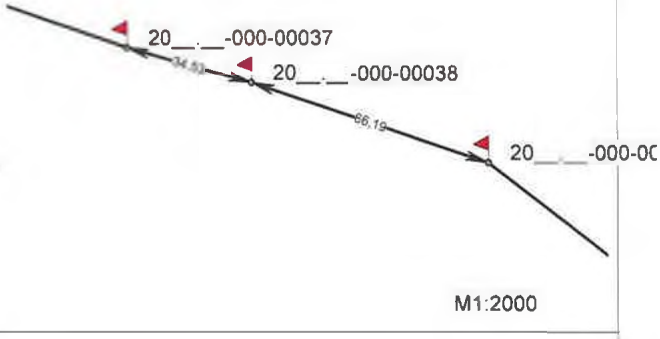
39	20__.__-000-00039	Межовий знак(вид другий - металева труба) закріплений у північній частині межі земельної ділянки на відстані 66,19 та 80,47 метрів від межових знаків №20__.__-000-00038 та №20__.__-000-00001 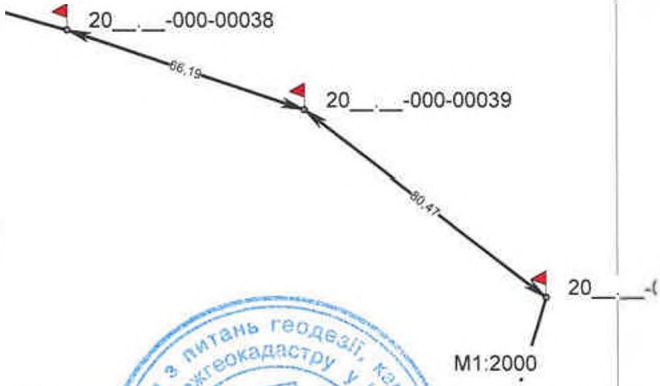

Здав _____ Монько О.П.
(підпис) (ініціали та прізвище)

Начальник Головного управління Держгеокадастру у Чернігівській області _____ О.М. Старченко
(підпис) (ініціали та прізвище)

Кроки межового знака №20__.__-000-00001 Кадастровий номер земельної ділянки: 7422486000:04:000: Виконавець робіт: ТОВ "КИЇВЗЕМ"	
Межовий знак(вид другий - металева труба) закріплений у північно-східній частині межі земельної ділянки на відстані 80,47 та 118,25 метрів від межових знаків №20__.__-000-00039 та №20__.__-000-00002	Опис місцезнаходження
Видимість на межові знаки №20__.__-000-00039 та №20__.__-000-00002 добра	Видимість на суміжні межові знаки

Кроки межового знака №20__.__-000-00002 Кадастровий номер земельної ділянки: 7422486000:04:000: Виконавець робіт: ТОВ "КИЇВЗЕМ"	
Межовий знак(вид другий - металева труба) закріплений у південно-східній частині межі земельної ділянки на відстані 118,25 та 80,15 метрів від межових знаків №20__.__-000-00001 та №20__.__-000-00003	Опис місцезнаходження
Видимість на межові знаки №20__.__-000-00001 та №20__.__-000-00003 добра	Видимість на суміжні межові знаки

Кроки межового знака №20__.__-000-00003 Кадастровий номер земельної ділянки: 7422486000:04:000: Виконавець робіт: ТОВ "КИЇВЗЕМ"	
Межовий знак(вид другий - металева труба) закріплений у південно-східній частині межі земельної ділянки на відстані 80,15 та 99,12 метрів від межових знаків №20__.__-000-00002 та №20__.__-000-00004	Опис місцезнаходження
Видимість на межові знаки №20__.__-000-00002 та №20__.__-000-00004 добра	Видимість на суміжні межові знаки

Кроки межового знака №20__.__-000-00004 Кадастровий номер земельної ділянки: 7422486000:04:000: Виконавець робіт: ТОВ "КИЇВЗЕМ"	
Межовий знак(вид другий - металева труба) закріплений у південно-східній частині межі земельної ділянки на відстані 99,12 та 125,34 метрів від межових знаків №20__.__-000-00003 та №20__.__-000-00005	Опис місцезнаходження
Видимість на межові знаки №20__.__-000-00003 та №20__.__-000-00005 добра	Видимість на суміжні межові знаки

Склав _____ Монько О.П.

(підпис) (ініціали та прізвище)

Кроки межового знака №20__.__-000-00005 Кадастровий номер земельної ділянки: 7422486000:04:000: Виконавець робіт: ТОВ "КИЇВЗЕМ"	
Межовий знак(вид другий - металева труба) закріплений у південно-східній частині межі земельної ділянки на відстані 125,34 та 110,33 метрів від межових знаків №20__.__-000-00004 та №20__.__-000-00006	Опис місцезнаходження
Видимість на межові знаки №20__.__-000-00004 та №20__.__-000-00006 добра	Видимість на суміжні межові знаки

Кроки межового знака №20__.__-000-00006 Кадастровий номер земельної ділянки: 7422486000:04:000: Виконавець робіт: ТОВ "КИЇВЗЕМ"	
Межовий знак(вид другий - металева труба) закріплений у південно-східній частині межі земельної ділянки на відстані 110,33 та 77,10 метрів від межових знаків №20__.__-000-00005 та №20__.__-000-00007	Опис місцезнаходження
Видимість на межові знаки №20__.__-000-00005 та №20__.__-000-00007 добра	Видимість на суміжні межові знаки

Кроки межового знака №20__.__-000-00007 Кадастровий номер земельної ділянки: 7422486000:04:000: Виконавець робіт: ТОВ "КИЇВЗЕМ"	
Межовий знак(вид другий - металева труба) закріплений у південно-східній частині межі земельної ділянки на відстані 77,10 та 21,64 метрів від межових знаків №20__.__-000-00006 та №20__.__-000-00008	Опис місцезнаходження
Видимість на межові знаки №20__.__-000-00006 та №20__.__-000-00008 добра	Видимість на суміжні межові знаки

Кроки межового знака №20__.__-000-00008 Кадастровий номер земельної ділянки: 7422486000:04:000: Виконавець робіт: ТОВ "КИЇВЗЕМ"	
Межовий знак(вид другий - металева труба) закріплений у південно-східній частині межі земельної ділянки на відстані 21,64 та 26,34 метрів від межових знаків №20__.__-000-00007 та №20__.__-000-00009	Опис місцезнаходження
Видимість на межові знаки №20__.__-000-00007 та №20__.__-000-00009 добра	Видимість на суміжні межові знаки

Склав _____ Монько О.П.
(підпис) (ініціали та прізвище)

Кроки межового знака №20__.__-000-00013 Кадастровий номер земельної ділянки: 7422486000:04:000: Виконавець робіт: ТОВ "КИЇВЗЕМ"	
Межовий знак(вид другий - металева труба) закріплений у південно-східній частині межі земельної ділянки на відстані 170,73 та 126,36 метрів від межових знаків №20__.__-000-00012 та №20__.__-000-00014	Опис місцезнаходження
Видимість на межові знаки №20__.__-000-00012 та №20__.__-000-00014 добра	Видимість на суміжні межові знаки

Кроки межового знака №20__.__-000-00014 Кадастровий номер земельної ділянки: 7422486000:04:000: Виконавець робіт: ТОВ "КИЇВЗЕМ"	
Межовий знак(вид другий - металева труба) закріплений у південній частині межі земельної ділянки на відстані 126,36 та 135,77 метрів від межових знаків №20__.__-000-00013 та №20__.__-000-00015	Опис місцезнаходження
Видимість на межові знаки №20__.__-000-00013 та №20__.__-000-00015 добра	Видимість на суміжні межові знаки

Кроки межового знака №20__.__-000-00015 Кадастровий номер земельної ділянки: 7422486000:04:000: Виконавець робіт: ТОВ "КИЇВЗЕМ"	
Межовий знак(вид другий - металева труба) закріплений у південній частині межі земельної ділянки на відстані 135,77 та 147,22 метрів від межових знаків №20__.__-000-00014 та №20__.__-000-00016	Опис місцезнаходження
Видимість на межові знаки №20__.__-000-00014 та №20__.__-000-00016 добра	Видимість на суміжні межові знаки

Кроки межового знака №20__.__-000-00016 Кадастровий номер земельної ділянки: 7422486000:04:000: Виконавець робіт: ТОВ "КИЇВЗЕМ"	
Межовий знак(вид другий - металева труба) закріплений у південній частині межі земельної ділянки на відстані 147,22 та 107,90 метрів від межових знаків №20__.__-000-00015 та №20__.__-000-00017	Опис місцезнаходження
Видимість на межові знаки №20__.__-000-00015 та №20__.__-000-00017 добра	Видимість на суміжні межові знаки

Склав _____ Моцько О.П.
(підпис) (ініціали та прізвище)

Кроки межового знака №20__.__-000-00021	
Кадастровий номер земельної ділянки: 7422486000:04:000:	
Виконавець робіт: ТОВ "КИЇВЗЕМ"	
Межовий знак(вид другий - металева труба) закріплений у південно-західній частині межі земельної ділянки на відстані 63,04 та 76,78 метрів від межових знаків №20__.__-000-00020 та №20__.__-000-00022	Опис місцезнаходження
Видимість на межові знаки №20__.__-000-00020 та №20__.__-000-00022 добра	Видимість на суміжні межові знаки

Кроки межового знака №20__.__-000-00022	
Кадастровий номер земельної ділянки: 7422486000:04:000:	
Виконавець робіт: ТОВ "КИЇВЗЕМ"	
Межовий знак(вид другий - металева труба) закріплений у південно-західній частині межі земельної ділянки на відстані 76,78 та 57,26 метрів від межових знаків №20__.__-000-00021 та №20__.__-000-00023	Опис місцезнаходження
Видимість на межові знаки №20__.__-000-00021 та №20__.__-000-00023 добра	Видимість на суміжні межові знаки

Кроки межового знака №20__.__-000-00023	
Кадастровий номер земельної ділянки: 7422486000:04:000:	
Виконавець робіт: ТОВ "КИЇВЗЕМ"	
Межовий знак(вид другий - металева труба) закріплений у західній частині межі земельної ділянки на відстані 57,26 та 53,30 метрів від межових знаків №20__.__-000-00022 та №20__.__-000-00024	Опис місцезнаходження
Видимість на межові знаки №20__.__-000-00022 та №20__.__-000-00024 добра	Видимість на суміжні межові знаки

Кроки межового знака №20__.__-000-00024	
Кадастровий номер земельної ділянки: 7422486000:04:000:	
Виконавець робіт: ТОВ "КИЇВЗЕМ"	
Межовий знак(вид другий - металева труба) закріплений у західній частині межі земельної ділянки на відстані 53,30 та 42,24 метрів від межових знаків №20__.__-000-00023 та №20__.__-000-00025	Опис місцезнаходження
Видимість на межові знаки №20__.__-000-00023 та №20__.__-000-00025 добра	Видимість на суміжні межові знаки

Склав _____ Монько О.П.

(підпис) (ініціали та прізвище)

Кроки межового знака №20__.__-000-00029 Кадастровий номер земельної ділянки: 7422486000:04:000: Виконавець робіт: ТОВ "КИЇВЗЕМ"	
Межовий знак(вид другий - металева труба) закріплений у північно-західній частині межі земельної ділянки на відстані 32,50 та 45,49 метрів від межових знаків №20__.__-000-00028 та №20__.__-000-00030	Опис місцезнаходження
Видимість на межові знаки №20__.__-000-00028 та №20__.__-000-00030 добра	Видимість на суміжні межові знаки

Кроки межового знака №20__.__-000-00030 Кадастровий номер земельної ділянки: 7422486000:04:000: Виконавець робіт: ТОВ "КИЇВЗЕМ"	
Межовий знак(вид другий - металева труба) закріплений у північно-західній частині межі земельної ділянки на відстані 45,49 та 29,12 метрів від межових знаків №20__.__-000-00029 та №20__.__-000-00031	Опис місцезнаходження
Видимість на межові знаки №20__.__-000-00029 та №20__.__-000-00031 добра	Видимість на суміжні межові знаки

Кроки межового знака №20__.__-000-00031 Кадастровий номер земельної ділянки: 7422486000:04:000: Виконавець робіт: ТОВ "КИЇВЗЕМ"	
Межовий знак(вид другий - металева труба) закріплений у північно-західній частині межі земельної ділянки на відстані 29,12 та 79,57 метрів від межових знаків №20__.__-000-00030 та №20__.__-000-00032	Опис місцезнаходження
Видимість на межові знаки №20__.__-000-00030 та №20__.__-000-00032 добра	Видимість на суміжні межові знаки

Кроки межового знака №20__.__-000-00032 Кадастровий номер земельної ділянки: 7422486000:04:000: Виконавець робіт: ТОВ "КИЇВЗЕМ"	
Межовий знак(вид другий - металева труба) закріплений у північно-західній частині межі земельної ділянки на відстані 79,57 та 66,78 метрів від межових знаків №20__.__-000-00031 та №20__.__-000-00033	Опис місцезнаходження
Видимість на межові знаки №20__.__-000-00031 та №20__.__-000-00033 добра	Видимість на суміжні межові знаки

Склав _____ Монько О.П.
(підпис) (ініціали та прізвище)

Кроки межового знака №20__.__-000-00037	
Кадастровий номер земельної ділянки: 7422486000:04:000:	
Виконавець робіт: ТОВ "КИЇВЗЕМ"	
Межовий знак(вид другий - металева труба) закріплений у північній частині межі земельної ділянки на відстані 98,67 та 34,53 метрів від межових знаків №20__.__-000-00036 та №20__.__-000-00038	Опис місцезнаходження
Видимість на межові знаки №20__.__-000-00036 та №20__.__-000-00038 добра	Видимість на суміжні межові знаки

Кроки межового знака №20__.__-000-00038	
Кадастровий номер земельної ділянки: 7422486000:04:000:	
Виконавець робіт: ТОВ "КИЇВЗЕМ"	
Межовий знак(вид другий - металева труба) закріплений у північній частині межі земельної ділянки на відстані 34,53 та 66,19 метрів від межових знаків №20__.__-000-00037 та №20__.__-000-00039	Опис місцезнаходження
Видимість на межові знаки №20__.__-000-00037 та №20__.__-000-00039 добра	Видимість на суміжні межові знаки

Кроки межового знака №20__.__-000-00039	
Кадастровий номер земельної ділянки: 7422486000:04:000:	
Виконавець робіт: ТОВ "КИЇВЗЕМ"	
Межовий знак(вид другий - металева труба) закріплений у північній частині межі земельної ділянки на відстані 66,19 та 80,47 метрів від межових знаків №20__.__-000-00038 та №20__.__-000-00001	Опис місцезнаходження
Видимість на межові знаки №20__.__-000-00038 та №20__.__-000-00001 добра	Видимість на суміжні межові знаки

Склав _____ Монько О.П.

(підпис) (ініціали та прізвище)

м. Київ * Україна * Товариство з обмеженою відповідальністю «КИЇВЗЕМ» Ідентифікаційний код 43361788

А К Т
прийому-передачі межових знаків на зберігання

Охрамієвицька сільська рада "___"_____20__р.
(назва населеного пункту)

Ми, що нижче підписалися:

1. Виконавець - представник ТОВ "КИЇВЗЕМ" - О.П. Монько

2. Землекористувач — Головне управління Держгеокадастру у Чернігівській області

склали цей акт про таке:

1. Межі земельної ділянки з кадастровим номером , яка знаходиться на території Охрамієвицької сільської ради Корюківського району Чернігівської області площею 158, 7823 га, що інвентаризується, закріпленні в натурі (на місцевості) межовими знаками встановленого зразка у кількості 44 шт. Схема прив`язки межових знаків до об`єктів і контурів місцевості/абриси(кроки) додається.

2. Власник земельної ділянки претензій щодо меж та конфігурації земельної ділянки не має.

3. Власниками суміжних земельних ділянок претензій до існуючих меж не заявлено.

4. Межові знаки пред`явлені та передані на зберігання Замовнику, який про адміністративну відповідальність за знищення межових знаків згідно з пунктом "е" частини першої статті 211 Земельного кодексу України та статті 56 Кодексу України про адміністративні правопорушення ознайомлений.

5. Цей акт складений у трьох примірниках, один з яких додається до технічної документації, другий передається виконавцю робіт, третій - землекористувачу земельної ділянки.

«КИЇВЗЕМ» Ідентифікаційний код 43361788

Виконавець робіт _____ О.П. Монько
(підпис)

Начальник Головного управління Держгеокадастру у Чернігівській області _____ О.М. Старченко
(підпис)

Власники суміжних земельних ділянок _____ (підпис) (ініціали та прізвище)

АБРИС

зовнішніх меж землекористування



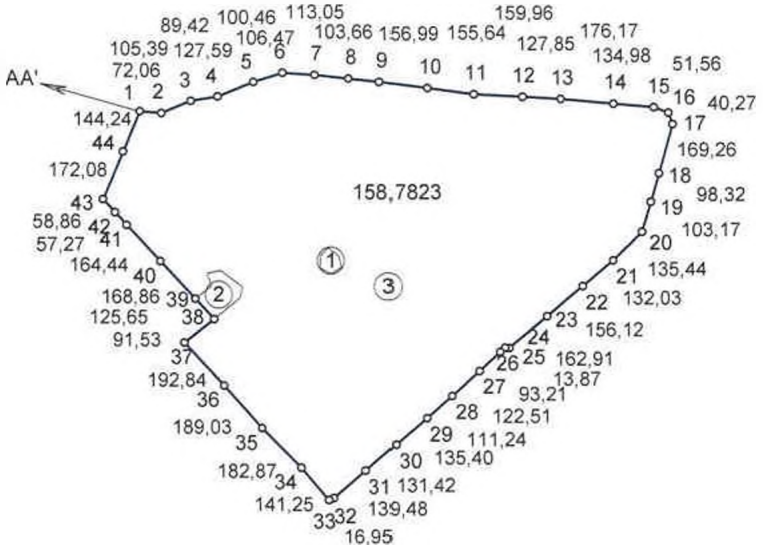

ОПИС СУМІЖНИХ ЗЕМЛЕВЛАСНИКІВ
ТА ЗЕМЛЕКОРИСТУВАЧІВ

АА' землі загального користування (проїзд)



Виконав О.П. Монько

СХЕМА

прив'язки межових знаків до об'єктів і контурів місцевості

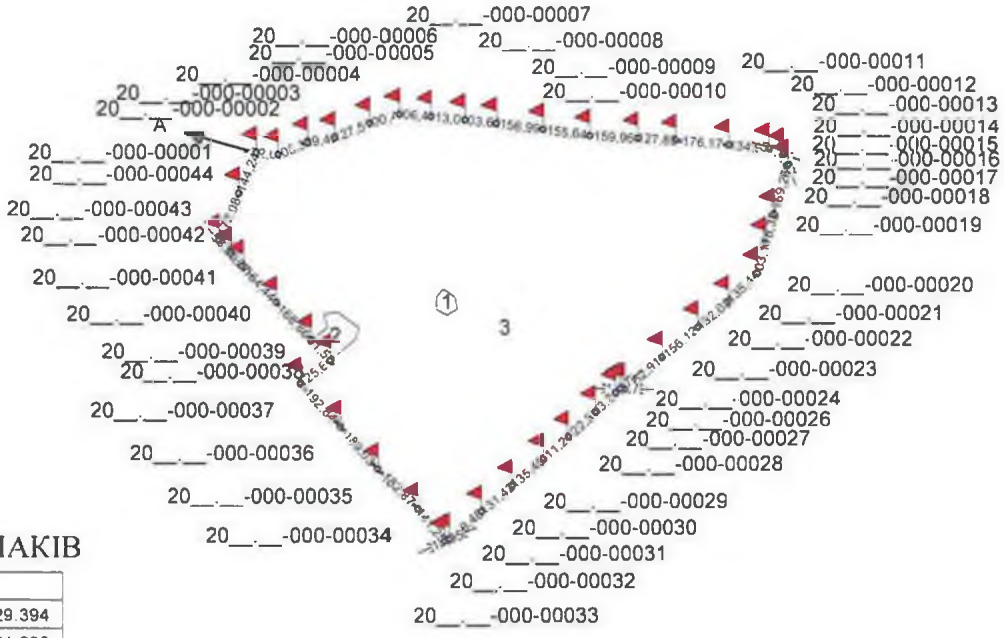

КООРДИНАТИ ЗАКРІПЛЕНИХ МЕЖОВИХ ЗНАКІВ

№з/п	X	Y
20__.__-000-00001	5740508.208	4289529.394
20__.__-000-00002	5740502.564	4289601.229
20__.__-000-00003	5740542.587	4289698.721
20__.__-000-00004	5740556.954	4289786.976
20__.__-000-00005	5740605.443	4289904.992
20__.__-000-00006	5740635.203	4290000.944
20__.__-000-00007	5740628.221	4290107.180
20__.__-000-00008	5740616.204	4290219.593
20__.__-000-00009	5740605.186	4290322.665
20__.__-000-00010	5740584.573	4290478.292
20__.__-000-00011	5740564.137	4290632.585
20__.__-000-00012	5740555.011	4290792.289
20__.__-000-00013	5740547.718	4290919.928
20__.__-000-00014	5740532.030	4291095.402
20__.__-000-00015	5740520.010	4291229.848
20__.__-000-00016	5740501.794	4291278.081
20__.__-000-00017	5740464.094	4291292.231
20__.__-000-00018	5740301.462	4291245.344
20__.__-000-00019	5740206.989	4291218.107
20__.__-000-00020	5740107.859	4291189.528
20__.__-000-00021	5740013.571	4291092.293
20__.__-000-00022	5739929.056	4290990.852
20__.__-000-00023	5739829.122	4290870.905
20__.__-000-00024	5739724.844	4290745.744
20__.__-000-00025	5739725.143	4290731.873
20__.__-000-00026	5739712.078	4290716.501
20__.__-000-00027	5739648.726	4290648.127
20__.__-000-00028	5739565.460	4290558.260
20__.__-000-00029	5739492.940	4290473.905
20__.__-000-00030	5739404.673	4290371.234
20__.__-000-00031	5739319.000	4290271.579
20__.__-000-00032	5739228.070	4290165.810
20__.__-000-00033	5739221.322	4290150.260
20__.__-000-00034	5739329.080	4290058.930
20__.__-000-00035	5739459.406	4289930.647
20__.__-000-00036	5739601.025	4289805.448
20__.__-000-00037	5739743.158	4289675.118
20__.__-000-00038	5739821.151	4289773.635
20__.__-000-00039	5739888.173	4289711.304
20__.__-000-00040	5740011.822	4289596.302
20__.__-000-00041	5740132.233	4289484.313
20__.__-000-00042	5740174.170	4289445.308
20__.__-000-00043	5740217.273	4289405.220
20__.__-000-00044	5740375.442	4289473.010

ОПИС МЕЖ

Вкраплені контури:

A(A') землі загального користування (проїзд)

Масштаб 1 : 25000

Схему прив'язки/ абрис склав: Виконавець _____ Монько О.П.

С П И С О К
межових знаків, переданих на зберігання

№ з/п	Номер знака	Абрис та опис місцезнаходження межового знака
1	20__.__-000-00001	Межовий знак(вид другий - металева труба) закріплений у північно-західній частині межі земельної ділянки на відстані 144,24 та 72,06 метрів від межових знаків №20__.__-000-00044 та №20__.__-000-00002 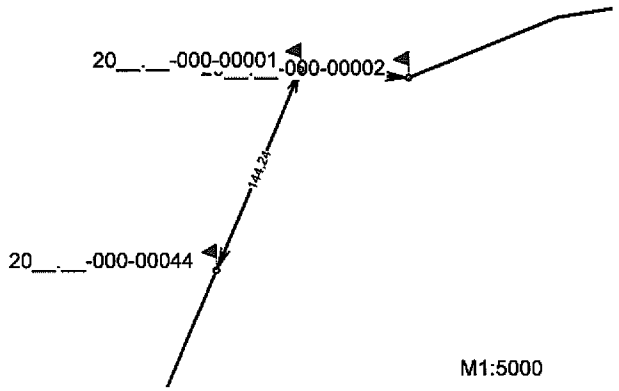
2	20__.__-000-00002	Межовий знак(вид другий - металева труба) закріплений у північно-західній частині межі земельної ділянки на відстані 72,06 та 105,39 метрів від межових знаків №20__.__-000-00001 та №20__.__-000-00003 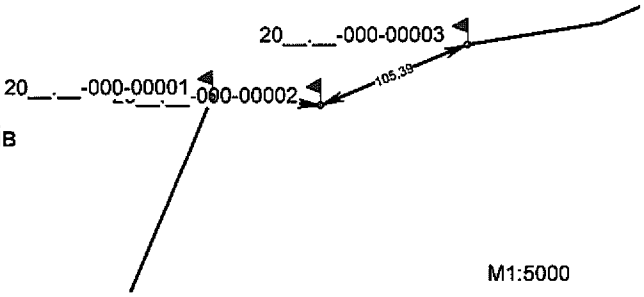
3	20__.__-000-00003	Межовий знак(вид другий - металева труба) закріплений у північно-західній частині межі земельної ділянки на відстані 105,39 та 89,42 метрів від межових знаків №20__.__-000-00002 та №20__.__-000-00004 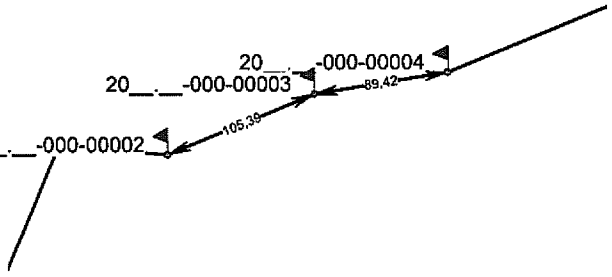
4	20__.__-000-00004	Межовий знак(вид другий - металева труба) закріплений у північно-західній частині межі земельної ділянки на відстані 89,42 та 127,59 метрів від межових знаків №20__.__-000-00003 та №20__.__-000-00005 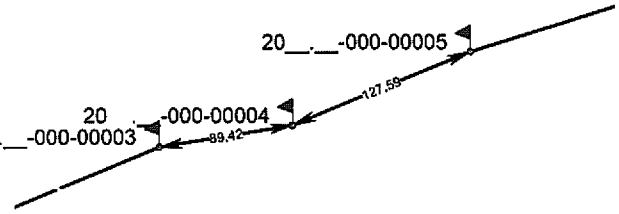

№ з/п	Номер знака	Абрис та опис місцезнаходження межового знака
9	20__.__-000-00009	Межовий знак(вид другий - металева труба) закріплений у північній частині межі земельної ділянки на відстані 103,66 та 156,99 метрів від межових знаків №20__.__-000-00008 та №20__.__-000-00010 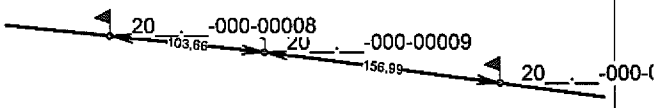 М1:5000
10	20__.__-000-00010	Межовий знак(вид другий - металева труба) закріплений у північній частині межі земельної ділянки на відстані 156,99 та 155,64 метрів від межових знаків №20__.__-000-00009 та №20__.__-000-00011 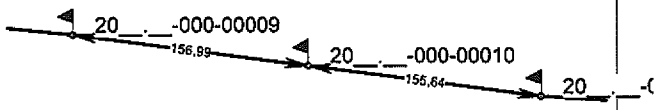 М1:5000
11	20__.__-000-00011	Межовий знак(вид другий - металева труба) закріплений у північно-східній частині межі земельної ділянки на відстані 155,64 та 159,96 метрів від межових знаків №20__.__-000-00010 та №20__.__-000-00012 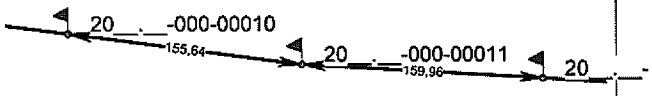 М1:5000
12	20__.__-000-00012	Межовий знак(вид другий - металева труба) закріплений у північно-східній частині межі земельної ділянки на відстані 159,96 та 127,85 метрів від межових знаків №20__.__-000-00011 та №20__.__-000-00013  М1:5000

№ з/п	Номер знака	Абрис та опис місцезнаходження межового знака
13	20__.__-000-00013	Межовий знак(вид другий - металева труба) закріплений у північно-східній частині межі земельної ділянки на відстані 127,85 та 176,17 метрів від межових знаків №20__.__-000-00012 та №20__.__-000-00014  M1:5000
14	20__.__-000-00014	Межовий знак(вид другий - металева труба) закріплений у північно-східній частині межі земельної ділянки на відстані 176,17 та 134,98 метрів від межових знаків №20__.__-000-00013 та №20__.__-000-00015  M1:5000
15	20__.__-000-00015	Межовий знак(вид другий - металева труба) закріплений у північно-східній частині межі земельної ділянки на відстані 134,98 та 51,56 метрів від межових знаків №20__.__-000-00014 та №20__.__-000-00016 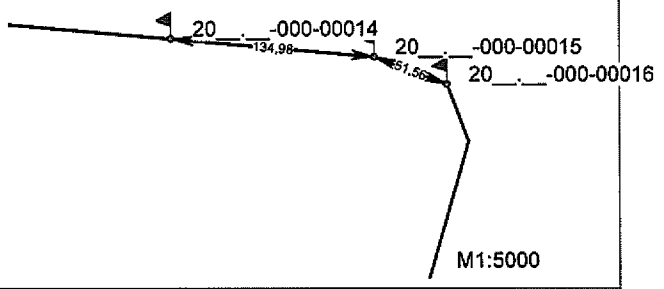 M1:5000
16	20__.__-000-00016	Межовий знак(вид другий - металева труба) закріплений у північно-східній частині межі земельної ділянки на відстані 51,56 та 40,27 метрів від межових знаків №20__.__-000-00015 та №20__.__-000-00017 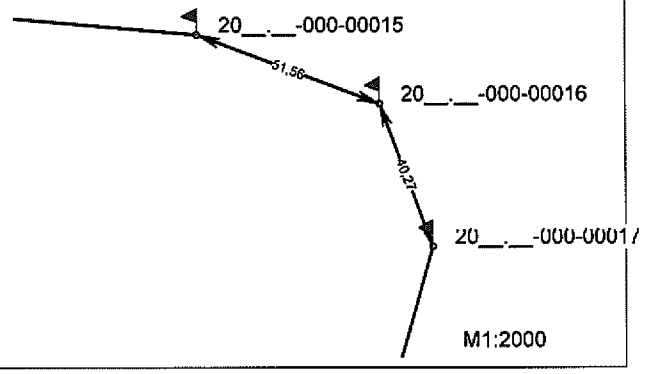 M1:2000

№ з/п	Номер знака	Абрис та опис місцезнаходження межового знака
21	20__.__-000-00021	Межовий знак(вид другий - металева труба) закріплений у східній частині межі земельної ділянки на відстані 135,44 та 132,03 метрів від межових знаків №20__.__-000-00020 та №20__.__-000-00022 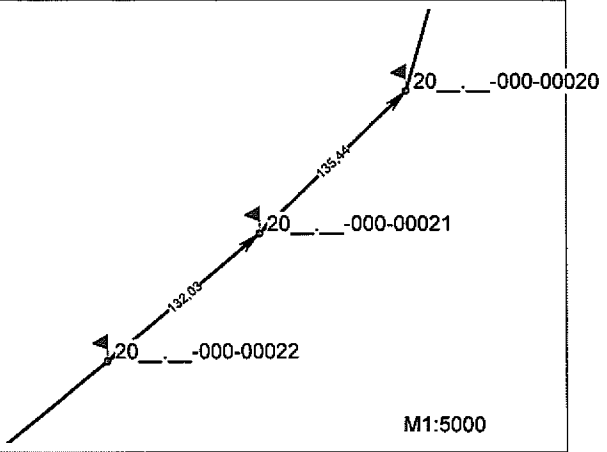
22	20__.__-000-00022	Межовий знак(вид другий - металева труба) закріплений у східній частині межі земельної ділянки на відстані 132,03 та 156,12 метрів від межових знаків №20__.__-000-00021 та №20__.__-000-00023 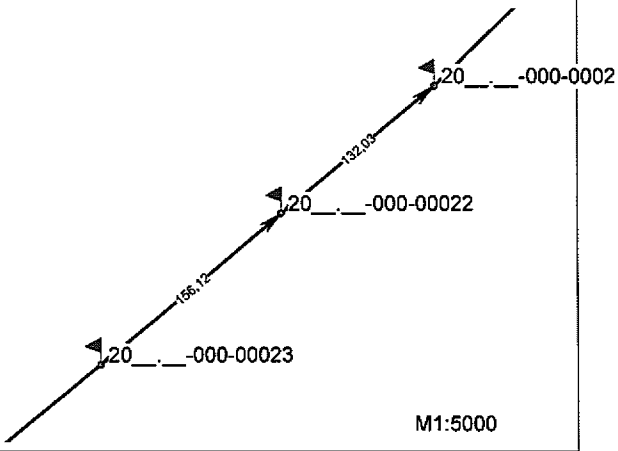
23	20__.__-000-00023	Межовий знак(вид другий - металева труба) закріплений у східній частині межі земельної ділянки на відстані 156,12 та 162,91 метрів від межових знаків №20__.__-000-00022 та №20__.__-000-00024 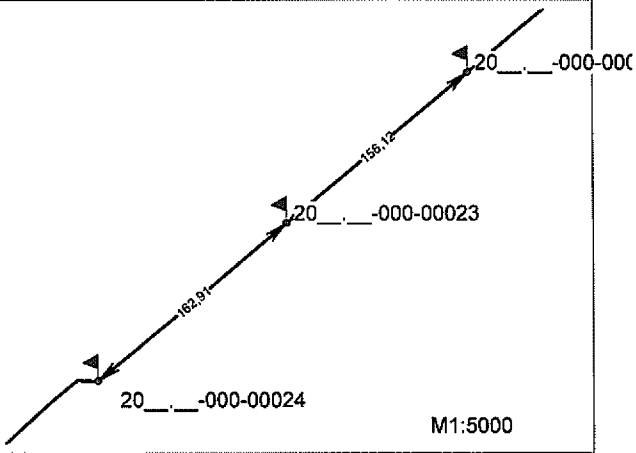
24	20__.__-000-00024	Межовий знак(вид другий - металева труба) закріплений у південно-східній частині межі земельної ділянки на відстані 162,91 та 13,87 метрів від межових знаків №20__.__-000-00023 та №20__.__-000-00025 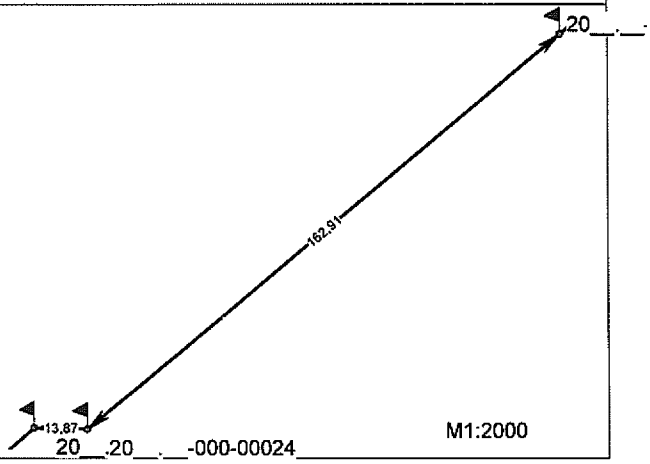

№ з/п	Номер знака	Абрис та опис місцезнаходження межового знака
29	20__.__-000-00029	Межовий знак(вид другий - металева труба) закріплений у південній частині межі земельної ділянки на відстані 111,24 та 135,40 метрів від межових знаків №20__.__-000-00028 та №20__.__-000-00030 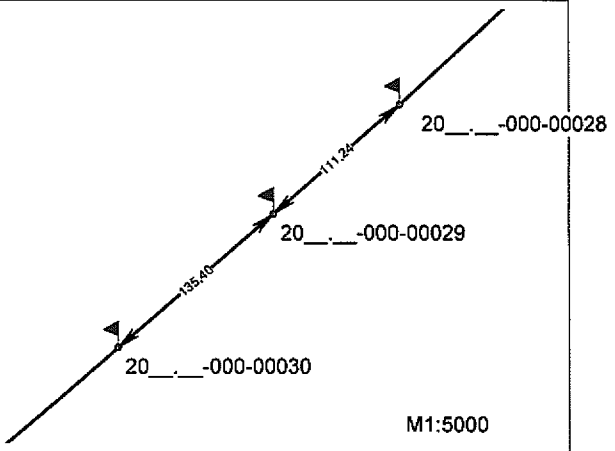
30	20__.__-000-00030	Межовий знак(вид другий - металева труба) закріплений у південній частині межі земельної ділянки на відстані 135,40 та 131,42 метрів від межових знаків №20__.__-000-00029 та №20__.__-000-00031 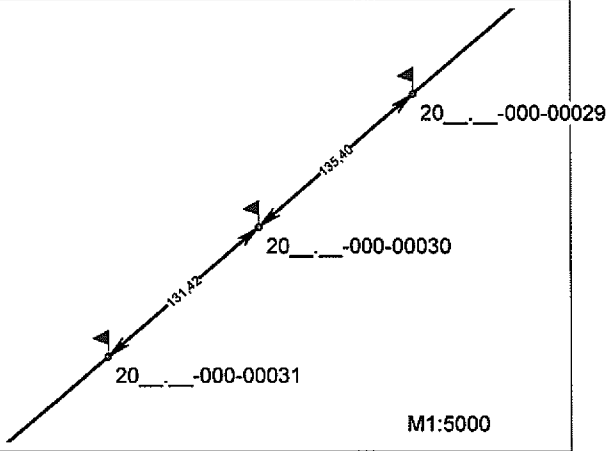
31	20__.__-000-00031	Межовий знак(вид другий - металева труба) закріплений у південній частині межі земельної ділянки на відстані 131,42 та 139,48 метрів від межових знаків №20__.__-000-00030 та №20__.__-000-00032 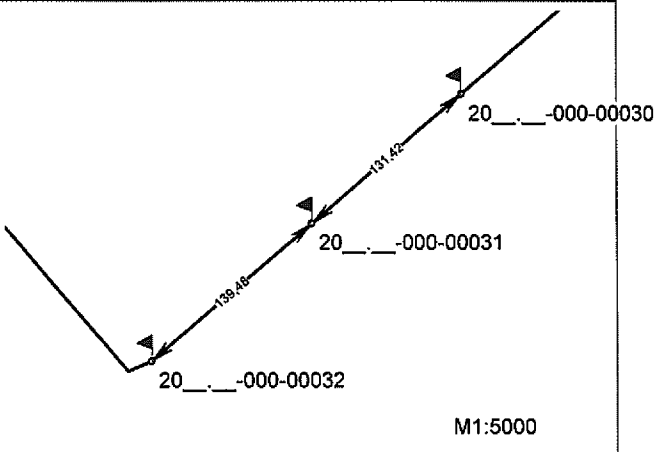
32	20__.__-000-00032	Межовий знак(вид другий - металева труба) закріплений у південній частині межі земельної ділянки на відстані 139,48 та 16,95 метрів від межових знаків №20__.__-000-00031 та №20__.__-000-00033 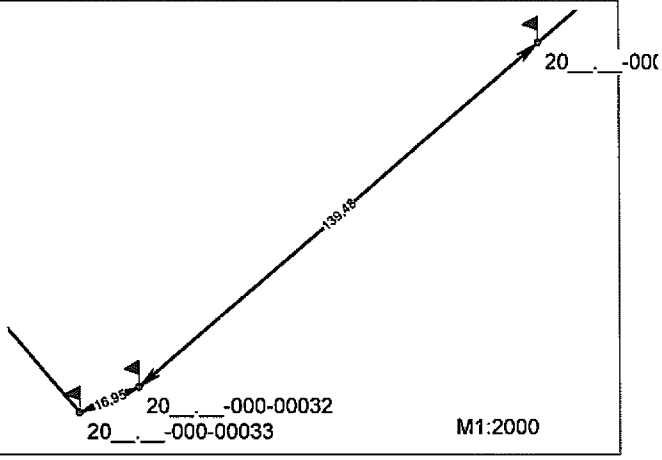

№ з/п	Номер знака	Абрис та опис місцезнаходження межового знака
37	20__.__-000-00037	Межовий знак(вид другий - металева труба) закріплений у південно-західній частині межі земельної ділянки на відстані 192,84 та 125,65 метрів від межових знаків №20__.__-000-00036 та №20__.__-000-00038 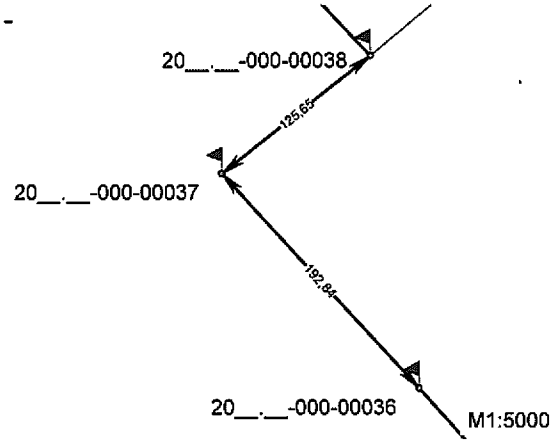
38	20__.__-000-00038	Межовий знак(вид другий - металева труба) закріплений у західній частині межі земельної ділянки на відстані 125,65 та 91,53 метрів від межових знаків №20__.__-000-00037 та №20__.__-000-00039 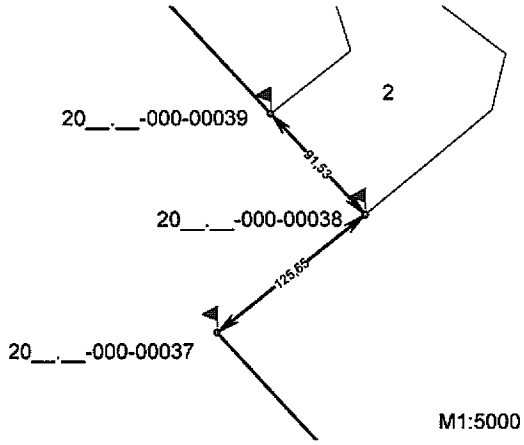
39	20__.__-000-00039	Межовий знак(вид другий - металева труба) закріплений у західній частині межі земельної ділянки на відстані 91,53 та 168,86 метрів від межових знаків №20__.__-000-00038 та №20__.__-000-00040 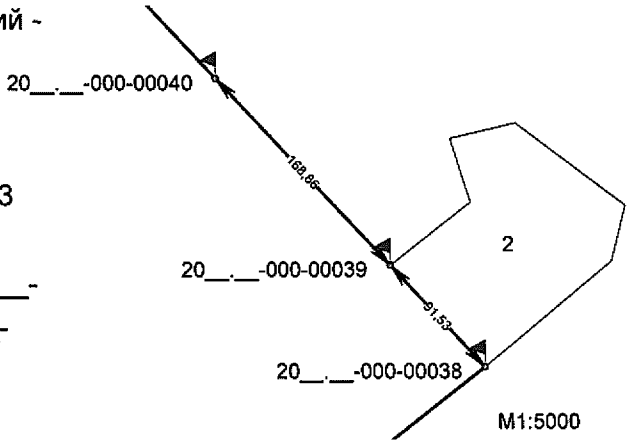
40	20__.__-000-00040	Межовий знак(вид другий - металева труба) закріплений у західній частині межі земельної ділянки на відстані 168,86 та 164,44 метрів від межових знаків №20__.__-000-00039 та №20__.__-000-00041 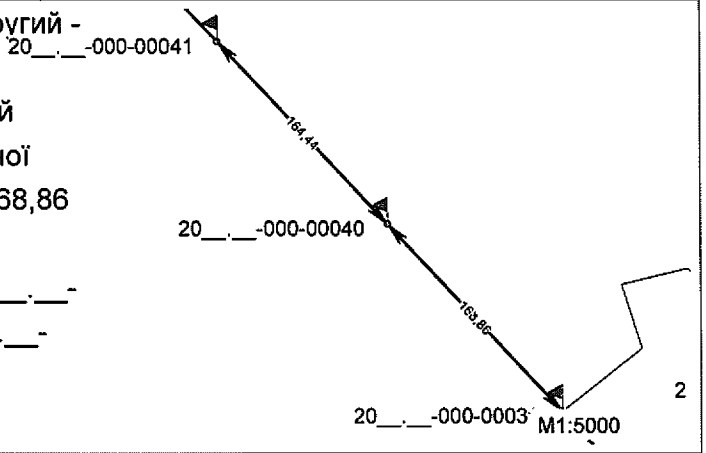

№ з/п	Номер знака	Абрис та опис місцезнаходження межового знака
41	20__.__-000-00041	Межовий знак(вид другий - металева труба) закріплений у західній частині межі земельної ділянки на відстані 164,44 та 57,27 метрів від межових знаків №20__.__-000-00040 та №20__.__-000-00042 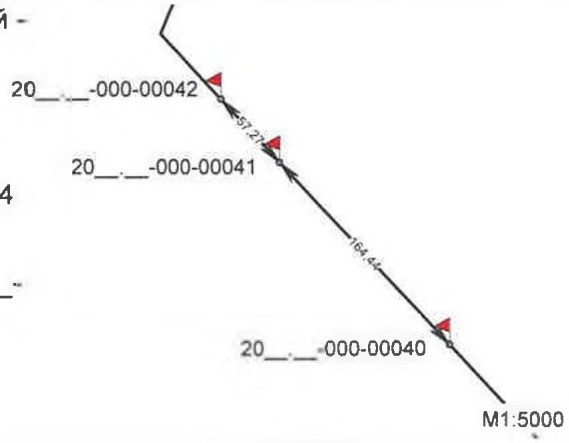
42	20__.__-000-00042	Межовий знак(вид другий - металева труба) закріплений у північно-західній частині межі земельної ділянки на відстані 57,27 та 58,86 метрів від межових знаків №20__.__-000-00041 та №20__.__-000-00043 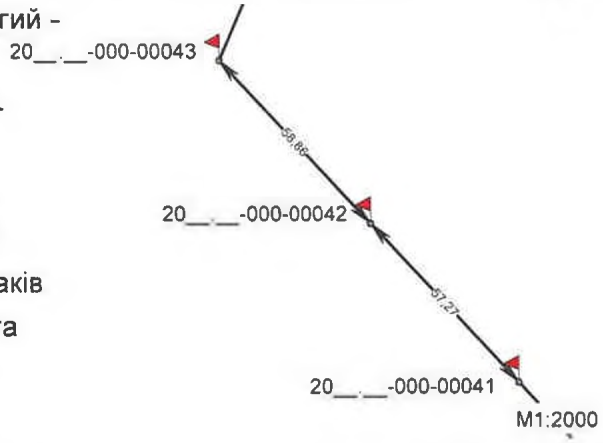
43	20__.__-000-00043	Межовий знак(вид другий - металева труба) закріплений у північно-західній частині межі земельної ділянки на відстані 58,86 та 172,08 метрів від межових знаків №20__.__-000-00042 та №20__.__-000-00044 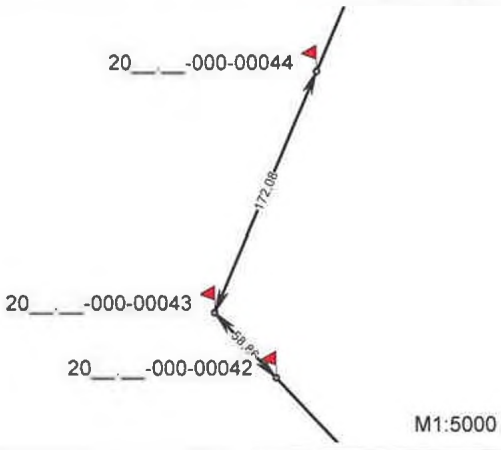
44	20__.__-000-00044	Межовий знак(вид другий - металева труба) закріплений у північно-західній частині межі земельної ділянки на відстані 172,08 та 144,24 метрів від межових знаків №20__.__-000-00043 та №20__.__-000-00001 

Здав (підпис) Монько О.П. (ініціали та прізвище)

Начальник Головного управління Держгеокадастру у Чернігівській області (підпис) О.М. Старченко (ініціали та прізвище)

Кроки межового знака №20__.__-000-00001	
Кадастровий номер земельної ділянки: 7422486000:04:000:	
Виконавець робіт: ТОВ "КИЇВЗЕМ"	
Межовий знак(вид другий - металева труба) закріплений у північно-західній частині межі земельної ділянки на відстані 144,24 та 72,06 метрів від межових знаків №20__.__-000-00044 та №20__.__-000-00002	Опис місцезнаходження
Видимість на межові знаки №20__.__-000-00044 та №20__.__-000-00002 добра	Видимість на суміжні межові знаки

Кроки межового знака №20__.__-000-00002	
Кадастровий номер земельної ділянки: 7422486000:04:000:	
Виконавець робіт: ТОВ "КИЇВЗЕМ"	
Межовий знак(вид другий - металева труба) закріплений у північно-західній частині межі земельної ділянки на відстані 72,06 та 105,39 метрів від межових знаків №20__.__-000-00001 та №20__.__-000-00003	Опис місцезнаходження
Видимість на межові знаки №20__.__-000-00001 та №20__.__-000-00003 добра	Видимість на суміжні межові знаки

Кроки межового знака №20__.__-000-00003	
Кадастровий номер земельної ділянки: 7422486000:04:000:	
Виконавець робіт: ТОВ "КИЇВЗЕМ"	
Межовий знак(вид другий - металева труба) закріплений у північно-західній частині межі земельної ділянки на відстані 105,39 та 89,42 метрів від межових знаків №20__.__-000-00002 та №20__.__-000-00004	Опис місцезнаходження
Видимість на межові знаки №20__.__-000-00002 та №20__.__-000-00004 добра	Видимість на суміжні межові знаки

Кроки межового знака №20__.__-000-00004	
Кадастровий номер земельної ділянки: 7422486000:04:000:	
Виконавець робіт: ТОВ "КИЇВЗЕМ"	
Межовий знак(вид другий - металева труба) закріплений у північно-західній частині межі земельної ділянки на відстані 89,42 та 127,59 метрів від межових знаків №20__.__-000-00003 та №20__.__-000-00005	Опис місцезнаходження
Видимість на межові знаки №20__.__-000-00003 та №20__.__-000-00005 добра	Видимість на суміжні межові знаки

Склав _____ Мотько О.П.
(підпис) (ініціали та прізвище)

Кроки межового знака №20__.__-000-00009 Кадастровий номер земельної ділянки: 7422486000:04:000: Виконавець робіт: ТОВ "КИЇВЗЕМ"	
Межовий знак(вид другий - металева труба) закріплений у північній частині межі земельної ділянки на відстані 103,66 та 156, 99 метрів від межових знаків №20__.__-000-00008 та №20__.__-000-00010	Опис місцезнаходження
Видимість на межові знаки №20__.__-000-00008 та №20__.__-000-00010 добра	Видимість на суміжні межові знаки

Кроки межового знака №20__.__-000-00010 Кадастровий номер земельної ділянки: 7422486000:04:000: Виконавець робіт: ТОВ "КИЇВЗЕМ"	
Межовий знак(вид другий - металева труба) закріплений у північній частині межі земельної ділянки на відстані 156,99 та 155, 64 метрів від межових знаків №20__.__-000-00009 та №20__.__-000-00011	Опис місцезнаходження
Видимість на межові знаки №20__.__-000-00009 та №20__.__-000-00011 добра	Видимість на суміжні межові знаки

Кроки межового знака №20__.__-000-00011 Кадастровий номер земельної ділянки: 7422486000:04:000: Виконавець робіт: ТОВ "КИЇВЗЕМ"	
Межовий знак(вид другий - металева труба) закріплений у північно-східній частині межі земельної ділянки на відстані 155,64 та 159,96 метрів від межових знаків №20__.__-000-00010 та №20__.__-000-00012	Опис місцезнаходження
Видимість на межові знаки №20__.__-000-00010 та №20__.__-000-00012 добра	Видимість на суміжні межові знаки

Кроки межового знака №20__.__-000-00012 Кадастровий номер земельної ділянки: 7422486000:04:000: Виконавець робіт: ТОВ "КИЇВЗЕМ"	
Межовий знак(вид другий - металева труба) закріплений у північно-східній частині межі земельної ділянки на відстані 159,96 та 127,85 метрів від межових знаків №20__.__-000-00011 та №20__.__-000-00013	Опис місцезнаходження
Видимість на межові знаки №20__.__-000-00011 та №20__.__-000-00013 добра	Видимість на суміжні межові знаки

Склав _____ Монько О.П.
(підпис) (ініціали та прізвище)

Кроки межового знака №20__.__-000-00017	
Кадастровий номер земельної ділянки: 7422486000:04:000:	
Виконавець робіт: ТОВ "КИЇВЗЕМ"	
Межовий знак(вид другий - металева труба) закріплений у північно-східній частині межі земельної ділянки на відстані 40,27 та 169,26 метрів від межових знаків №20__.__-000-00016 та №20__.__-000-00018	Опис місцезнаходження
Видимість на межові знаки №20__.__-000-00016 та №20__.__-000-00018 добра	Видимість на суміжні межові знаки

Кроки межового знака №20__.__-000-00018	
Кадастровий номер земельної ділянки: 7422486000:04:000:	
Виконавець робіт: ТОВ "КИЇВЗЕМ"	
Межовий знак(вид другий - металева труба) закріплений у північно-східній частині межі земельної ділянки на відстані 169,26 та 98,32 метрів від межових знаків №20__.__-000-00017 та №20__.__-000-00019	Опис місцезнаходження
Видимість на межові знаки №20__.__-000-00017 та №20__.__-000-00019 добра	Видимість на суміжні межові знаки

Кроки межового знака №20__.__-000-00019	
Кадастровий номер земельної ділянки: 7422486000:04:000:	
Виконавець робіт: ТОВ "КИЇВЗЕМ"	
Межовий знак(вид другий - металева труба) закріплений у північно-східній частині межі земельної ділянки на відстані 98,32 та 103,17 метрів від межових знаків №20__.__-000-00018 та №20__.__-000-00020	Опис місцезнаходження
Видимість на межові знаки №20__.__-000-00018 та №20__.__-000-00020 добра	Видимість на суміжні межові знаки

Кроки межового знака №20__.__-000-00020	
Кадастровий номер земельної ділянки: 7422486000:04:000:	
Виконавець робіт: ТОВ "КИЇВЗЕМ"	
Межовий знак(вид другий - металева труба) закріплений у східній частині межі земельної ділянки на відстані 103,17 та 135,44 метрів від межових знаків №20__.__-000-00019 та №20__.__-000-00021	Опис місцезнаходження
Видимість на межові знаки №20__.__-000-00019 та №20__.__-000-00021 добра	Видимість на суміжні межові знаки

Склав _____ Монько О.П.

(підпис) (ініціали та прізвище)

Кроки межового знака №20__.__-000-00025 Кадастровий номер земельної ділянки: 7422486000:04:000: Виконавець робіт: ТОВ "КИЇВЗЕМ"	
Межовий знак(вид другий - металева труба) закріплений у південно-східній частині межі земельної ділянки на відстані 13,87 та 20,17 метрів від межових знаків №20__.__-000-00024 та №20__.__-000-00026	Опис місцезнаходження
Видимість на межові знаки №20__.__-000-00024 та №20__.__-000-00026 добра	Видимість на суміжні межові знаки

Кроки межового знака №20__.__-000-00026 Кадастровий номер земельної ділянки: 7422486000:04:000: Виконавець робіт: ТОВ "КИЇВЗЕМ"	
Межовий знак(вид другий - металева труба) закріплений у південно-східній частині межі земельної ділянки на відстані 20,17 та 93,21 метрів від межових знаків №20__.__-000-00025 та №20__.__-000-00027	Опис місцезнаходження
Видимість на межові знаки №20__.__-000-00025 та №20__.__-000-00027 добра	Видимість на суміжні межові знаки

Кроки межового знака №20__.__-000-00027 Кадастровий номер земельної ділянки: 7422486000:04:000: Виконавець робіт: ТОВ "КИЇВЗЕМ"	
Межовий знак(вид другий - металева труба) закріплений у південно-східній частині межі земельної ділянки на відстані 93,21 та 122,51 метрів від межових знаків №20__.__-000-00026 та №20__.__-000-00028	Опис місцезнаходження
Видимість на межові знаки №20__.__-000-00026 та №20__.__-000-00028 добра	Видимість на суміжні межові знаки

Кроки межового знака №20__.__-000-00028 Кадастровий номер земельної ділянки: 7422486000:04:000: Виконавець робіт: ТОВ "КИЇВЗЕМ"	
Межовий знак(вид другий - металева труба) закріплений у південно-східній частині межі земельної ділянки на відстані 122,51 та 111,24 метрів від межових знаків №20__.__-000-00027 та №20__.__-000-00029	Опис місцезнаходження
Видимість на межові знаки №20__.__-000-00027 та №20__.__-000-00029 добра	Видимість на суміжні межові знаки

Склав _____ Мойко О.П.
(підпис) (ініціали та прізвище)

Кроки межового знака №20__.__-000-00029	
Кадастровий номер земельної ділянки: 7422486000:04:000:	
Виконавець робіт: ТОВ "КИЇВЗЕМ"	
Межовий знак(вид другий - металева труба) закріплений у південній частині межі земельної ділянки на відстані 111,24 та 135,40 метрів від межових знаків №20__.__-000-00028 та №20__.__-000-00030	Опис місцезнаходження
Видимість на межові знаки №20__.__-000-00028 та №20__.__-000-00030 добра	Видимість на суміжні межові знаки

Кроки межового знака №20__.__-000-00030	
Кадастровий номер земельної ділянки: 7422486000:04:000:	
Виконавець робіт: ТОВ "КИЇВЗЕМ"	
Межовий знак(вид другий - металева труба) закріплений у південній частині межі земельної ділянки на відстані 135,40 та 131,42 метрів від межових знаків №20__.__-000-00029 та №20__.__-000-00031	Опис місцезнаходження
Видимість на межові знаки №20__.__-000-00029 та №20__.__-000-00031 добра	Видимість на суміжні межові знаки

Кроки межового знака №20__.__-000-00031	
Кадастровий номер земельної ділянки: 7422486000:04:000:	
Виконавець робіт: ТОВ "КИЇВЗЕМ"	
Межовий знак(вид другий - металева труба) закріплений у південній частині межі земельної ділянки на відстані 131,42 та 139,48 метрів від межових знаків №20__.__-000-00030 та №20__.__-000-00032	Опис місцезнаходження
Видимість на межові знаки №20__.__-000-00030 та №20__.__-000-00032 добра	Видимість на суміжні межові знаки

Кроки межового знака №20__.__-000-00032	
Кадастровий номер земельної ділянки: 7422486000:04:000:	
Виконавець робіт: ТОВ "КИЇВЗЕМ"	
Межовий знак(вид другий - металева труба) закріплений у південній частині межі земельної ділянки на відстані 139,48 та 16,95 метрів від межових знаків №20__.__-000-00031 та №20__.__-000-00033	Опис місцезнаходження
Видимість на межові знаки №20__.__-000-00031 та №20__.__-000-00033 добра	Видимість на суміжні межові знаки

Склав _____ Монько О.П.

(підпис) (ініціали та прізвище)

АБРИС

зовнішніх меж землекористування



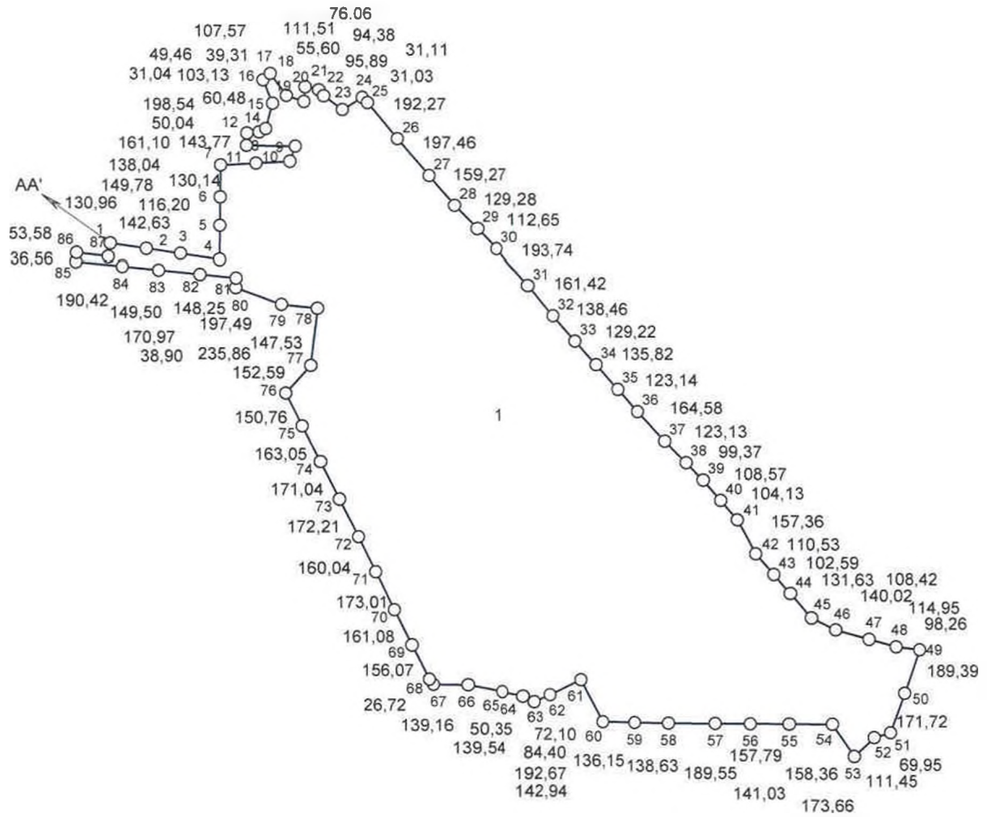

ОПИС СУМІЖНИХ ЗЕМЛЕВЛАСНИКІВ
ТА ЗЕМЛЕКОРИСТУВАЧІВ

АА' землі загального користування (проїзд)

Виконав О.П. Монько

АБРИС

зовнішніх меж землекористування



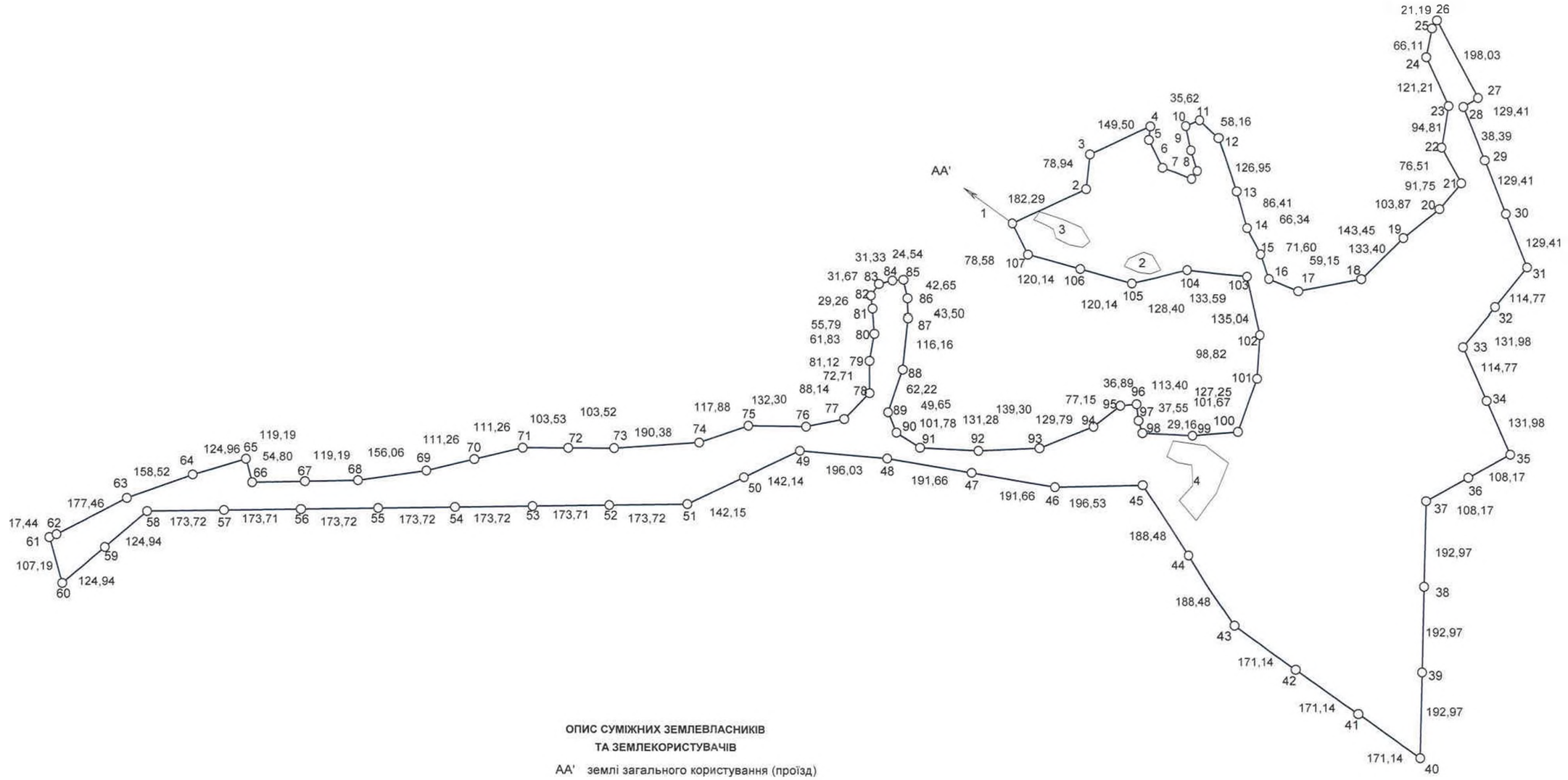

ОПИС СУМІЖНИХ ЗЕМЛЕВЛАСНИКІВ
ТА ЗЕМЛЕКОРИСТУВАЧІВ

АА' землі загального користування (проїзд)

Виконав О.П. Монько

ПЛАН ЗОН ОБМЕЖЕНЬ НА ЗЕМЕЛЬНУ ДІЛЯНКУ

Кадастровий номер 7422486000:00:000:



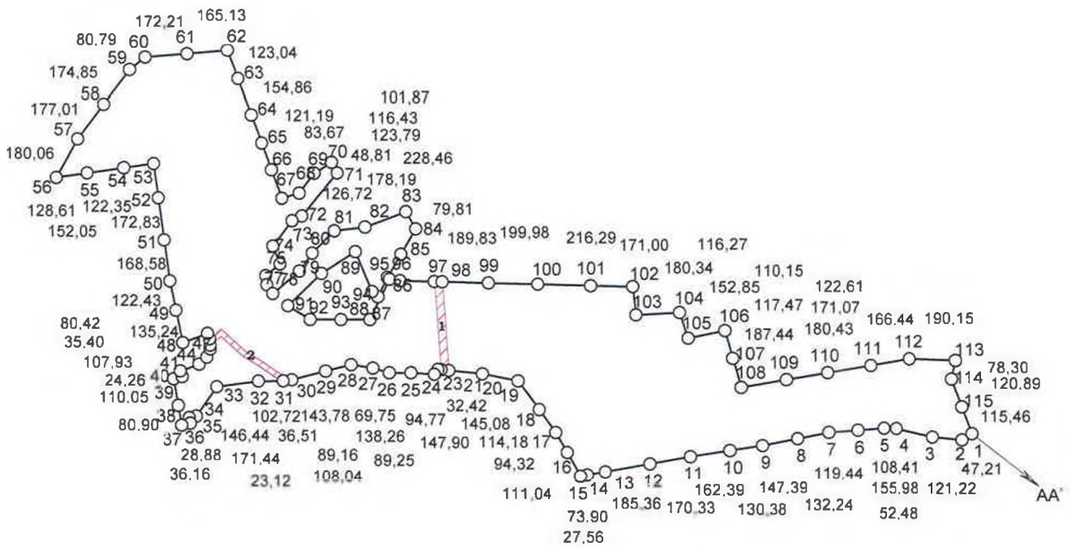

ПЕРЕЛІК ОБМЕЖЕНЬ У ВИКОРИСТАННІ ЗЕМЕЛЬНОЇ ДІЛЯНКИ

№ п/п	Код обмеження	Назва обмеження	Основні законодавчі акти	Площа, га
1	01.05	Охоронна зона навколо (вздовж) об'єкта енергетичної системи. Охоронна зона навколо (вздовж) об'єкта енергетичної системи	Обмеження (обтяження) згідно додатку №6 до порядку ведення Державного земельного кадастру затвердженого Постановою КМУ №1051 від 17.10.2012 року встановлені. Права суборенди, сервітути не встановлені.	1,1582
2	01.05	Охоронна зона навколо (вздовж) об'єкта енергетичної системи. Охоронна зона навколо (вздовж) об'єкта енергетичної системи	Обмеження (обтяження) згідно додатку №6 до порядку ведення Державного земельного кадастру затвердженого Постановою КМУ №1051 від 17.10.2012 року встановлені. Права суборенди, сервітути не встановлені.	0,8712

ОПИС СУМІЖНИХ ЗЕМЛЕВЛАСНИКІВ ТА ЗЕМЛЕКОРИСТУВАЧІВ

АА' землі загального користування (проїзд)

Замовник		**Головне управління Держгеокадастру у Чернігівській області**				
Місце розташування зем. ділянки		Чернігівська область, Корюківський район, Охрамієвицька сільська рада				
Цільове призначення	Категорія земель	землі лісогосподарського призначення (700)				
	Вид використання	землі запасу				
	Код використання	16.00				
Площа, гектарів		187.3856				
Сертифікований інженер-землевпорядник		Г.М. Матвійчук	Технічна документація із землеустрою щодо проведення інвентаризації земель	Масштаб	Лист	Листів
				1:25000	1	1
Сертифікований інженер-геодезист		О.П. Монько	План зон обмежень на земельну ділянку	Товариство з обмеженою відповідальністю "КИЇВЗЕМ" 2020		

Кроки межового знака №20__.__-000-00033	
Кадастровий номер земельної ділянки: 7422486000:04:000:	
Виконавець робіт: ТОВ "КИЇВЗЕМ"	
Межовий знак(вид другий - металева труба) закріплений у південній частині межі земельної ділянки на відстані 16,95 та 141, 25 метрів від межових знаків №20__.__-000-00032 та №20__.__-000-00034	Опис місцезнаходження
Видимість на межові знаки №20__.__-000-00032 та №20__.__-000-00034 добра	Видимість на суміжні межові знаки

Кроки межового знака №20__.__-000-00034	
Кадастровий номер земельної ділянки: 7422486000:04:000:	
Виконавець робіт: ТОВ "КИЇВЗЕМ"	
Межовий знак(вид другий - металева труба) закріплений у південно-західній частині межі земельної ділянки на відстані 141, 25 та 182,87 метрів від межових знаків №20__.__-000-00033 та №20__.__-000-00035	Опис місцезнаходження
Видимість на межові знаки №20__.__-000-00033 та №20__.__-000-00035 добра	Видимість на суміжні межові знаки

Кроки межового знака №20__.__-000-00035	
Кадастровий номер земельної ділянки: 7422486000:04:000:	
Виконавець робіт: ТОВ "КИЇВЗЕМ"	
Межовий знак(вид другий - металева труба) закріплений у південно-західній частині межі земельної ділянки на відстані 182, 87 та 189,03 метрів від межових знаків №20__.__-000-00034 та №20__.__-000-00036	Опис місцезнаходження
Видимість на межові знаки №20__.__-000-00034 та №20__.__-000-00036 добра	Видимість на суміжні межові знаки

Кроки межового знака №20__.__-000-00036	
Кадастровий номер земельної ділянки: 7422486000:04:000:	
Виконавець робіт: ТОВ "КИЇВЗЕМ"	
Межовий знак(вид другий - металева труба) закріплений у південно-західній частині межі земельної ділянки на відстані 189, 03 та 192,84 метрів від межових знаків №20__.__-000-00035 та №20__.__-000-00037	Опис місцезнаходження
Видимість на межові знаки №20__.__-000-00035 та №20__.__-000-00037 добра	Видимість на суміжні межові знаки

Склав _____ Монько О.П.
(підпис) (ініціали та прізвище)

Кроки межового знака №20__.__-000-00037 Кадастровий номер земельної ділянки: 7422486000:04:000: Виконавець робіт: ТОВ "КИЇВЗЕМ"	
Межовий знак(вид другий - металева труба) закріплений у південно-західній частині межі земельної ділянки на відстані 192, 84 та 125,65 метрів від межових знаків №20__.__-000-00036 та №20__.__-000-00038	Опис місцезнаходження
Видимість на межові знаки №20__.__-000-00036 та №20__.__-000-00038 добра	Видимість на суміжні межові знаки

Кроки межового знака №20__.__-000-00038 Кадастровий номер земельної ділянки: 7422486000:04:000: Виконавець робіт: ТОВ "КИЇВЗЕМ"	
Межовий знак(вид другий - металева труба) закріплений у західній частині межі земельної ділянки на відстані 125,65 та 91,53 метрів від межових знаків №20__.__-000-00037 та №20__.__-000-00039	Опис місцезнаходження
Видимість на межові знаки №20__.__-000-00037 та №20__.__-000-00039 добра	Видимість на суміжні межові знаки

Кроки межового знака №20__.__-000-00039 Кадастровий номер земельної ділянки: 7422486000:04:000: Виконавець робіт: ТОВ "КИЇВЗЕМ"	
Межовий знак(вид другий - металева труба) закріплений у західній частині межі земельної ділянки на відстані 91,53 та 168,86 метрів від межових знаків №20__.__-000-00038 та №20__.__-000-00040	Опис місцезнаходження
Видимість на межові знаки №20__.__-000-00038 та №20__.__-000-00040 добра	Видимість на суміжні межові знаки

Кроки межового знака №20__.__-000-00040 Кадастровий номер земельної ділянки: 7422486000:04:000: Виконавець робіт: ТОВ "КИЇВЗЕМ"	
Межовий знак(вид другий - металева труба) закріплений у західній частині межі земельної ділянки на відстані 168,86 та 164,44 метрів від межових знаків №20__.__-000-00039 та №20__.__-000-00041	Опис місцезнаходження
Видимість на межові знаки №20__.__-000-00039 та №20__.__-000-00041 добра	Видимість на суміжні межові знаки

Склав _____ Моїсько О.П.
(підпис) (ініціали та прізвище)

Кроки межового знака №20__.__-000-00041 Кадастровий номер земельної ділянки: 7422486000:04:000: Виконавець робіт: ТОВ "КИЇВЗЕМ"	
Межовий знак(вид другий - металева труба) закріплений у західній частині межі земельної ділянки на відстані 164,44 та 57,27 метрів від межових знаків №20__.__-000-00040 та №20__.__-000-00042	Опис місцезнаходження
Видимість на межові знаки №20__.__-000-00040 та №20__.__-000-00042 добра	Видимість на суміжні межові знаки

Кроки межового знака №20__.__-000-00042 Кадастровий номер земельної ділянки: 7422486000:04:000: Виконавець робіт: ТОВ "КИЇВЗЕМ"	
Межовий знак(вид другий - металева труба) закріплений у північно-західній частині межі земельної ділянки на відстані 57,27 та 58,86 метрів від межових знаків №20__.__-000-00041 та №20__.__-000-00043	Опис місцезнаходження
Видимість на межові знаки №20__.__-000-00041 та №20__.__-000-00043 добра	Видимість на суміжні межові знаки

Кроки межового знака №20__.__-000-00043 Кадастровий номер земельної ділянки: 7422486000:04:000: Виконавець робіт: ТОВ "КИЇВЗЕМ"	
Межовий знак(вид другий - металева труба) закріплений у північно-західній частині межі земельної ділянки на відстані 58,86 та 172,08 метрів від межових знаків №20__.__-000-00042 та №20__.__-000-00044	Опис місцезнаходження
Видимість на межові знаки №20__.__-000-00042 та №20__.__-000-00044 добра	Видимість на суміжні межові знаки

Кроки межового знака №20__.__-000-00044 Кадастровий номер земельної ділянки: 7422486000:04:000: Виконавець робіт: ТОВ "КИЇВЗЕМ"	
Межовий знак(вид другий - металева труба) закріплений у північно-західній частині межі земельної ділянки на відстані 172,08 та 144, 24 метрів від межових знаків №20__.__-000-00043 та №20__.__-000-00001	Опис місцезнаходження
Видимість на межові знаки №20__.__-000-00043 та №20__.__-000-00001 добра	Видимість на суміжні межові знаки

Склав _____ Монько О.П.
(підпис) (ініціали та прізвище)

13. Матеріали перенесення меж земельної ділянки в натуру (на місцевість)

КРЕСЛЕННЯ ПЕРЕНЕСЕННЯ В НАТУРУ (НА МІСЦЕВІСТЬ)
поворотних точок меж земельної ділянки



Проектні координати поворотних точок меж земельної ділянки			Координати перенесення в натуру (на місцевість) поворотних точок меж земельної ділянки			Відхилення	
№ з/п	X	У	№ з/п	X	У	dX(м)	dY(м)
1	5738310.916	4289058.06	1	5738310.96	4289058.08	0.04	0.02
2	5738278.315	4289090.685	2	5738278.28	4289090.70	-0.03	0.01
3	5738117.745	4289044.048	3	5738117.74	4289044.06	-0.01	0.01
4	5737999.04	4288979.682	4	5737999.04	4288979.67	0.00	-0.01
5	5737868.23	4288908.753	5	5737868.23	4288908.72	0.00	-0.03
6	5737715.817	4288803.809	6	5737715.81	4288803.81	-0.01	0.00
7	5737598.113	4288722.764	7	5737598.08	4288722.73	-0.03	-0.03
8	5737511.448	4288663.09	8	5737511.46	4288663.11	0.01	0.02
9	5737418.768	4288599.275	9	5737418.77	4288599.32	0.00	0.05
10	5737338.935	4288532.384	10	5737338.91	4288532.38	-0.03	0.00
11	5737219.305	4288432.147	11	5737219.28	4288432.16	-0.02	0.01



Вихідний пункт (база): SNOV X=5734186.2066 Y=4263407.2058

Середньоквадратична похибка місцезнаходження межових знаків згідно Інструкції про встановлення (відновлення) меж земельних ділянок в натурі (на місцевості) та їх закріплення межовими знаками не перевищує 2,5 м.

Головне управління Держгеокадастру у Чернігівській області

Чернігівська область, Корюківський район, Охрамієвицька сільська рада

Сертифікований інжен.-геод		О.П. Монько	Технічна документація із землеустрою щодо проведення інвентаризації земель	Масштаб	Лист	Листів
				1: 25000	1	2
			Креслення перенесення в натуру (на місцевість) поворотних точок меж земельної ділянки	ТОВ "КИЇВЗЕМ" 2020		

КРЕСЛЕННЯ ПЕРЕНЕСЕННЯ В НАТУРУ (НА МІСЦЕВІСТЬ)
поворотних точок меж земельної ділянки

Проектні координати поворотних точок меж земельної ділянки			Координати перенесення в натуру (на місцевість) поворотних точок меж земельної ділянки			Відхилення	
№ з/п	X	У	№ з/п	X	У	dX(м)	dY(м)
12	5737108.767	4288339.529	12	5737108.77	4288339.54	0.00	0.01
13	5736977.203	4288226.481	13	5736977.20	4288226.46	0.00	-0.02
14	5736895.45	4288160.793	14	5736895.43	4288160.78	-0.02	-0.01
15	5736760.191	4288199.626	15	5736760.23	4288199.64	0.04	0.01
16	5736757.139	4288182.528	16	5736757.12	4288182.54	-0.02	0.01
17	5736825.878	4288163.22	17	5736825.87	4288163.24	-0.01	0.02
18	5736823.837	4288030.293	18	5736823.83	4288030.29	-0.01	0.00
19	5736822.458	4287940.425	19	5736822.45	4287940.44	-0.01	0.01
20	5736820.261	4287797.313	20	5736820.29	4287797.34	0.03	0.03
21	5736818.382	4287674.928	21	5736818.36	4287674.96	-0.02	0.03
22	5736979.33	4287684.238	22	5736979.31	4287684.24	-0.02	0.00
23	5737166.822	4287695.084	23	5737166.82	4287695.09	0.00	0.01
24	5737354.44	4287705.937	24	5737354.44	4287705.92	0.00	-0.02
25	5737481.865	4287713.308	25	5737481.88	4287713.28	0.02	-0.03
26	5737653.733	4287723.25	26	5737653.73	4287723.24	0.00	-0.01
27	5737800.716	4287731.752	27	5737800.72	4287731.76	0.00	0.01
28	5737908.242	4287737.972	28	5737908.24	4287737.98	0.00	0.01
29	5738025.823	4287744.773	29	5738025.82	4287744.78	0.00	0.01
30	5738145.383	4287751.689	30	5738145.36	4287751.69	-0.02	0.00
31	5738254.165	4287757.982	31	5738254.18	4287757.98	0.01	0.00
32	5738255.891	4287888.606	32	5738255.90	4287888.62	0.01	0.01
33	5738257.742	4288028.725	33	5738257.74	4288028.72	0.00	-0.01
34	5738259.205	4288139.393	34	5738259.21	4288139.38	0.01	-0.01
35	5738261.317	4288299.304	35	5738261.36	4288299.31	0.04	0.01
36	5738263.768	4288484.771	36	5738263.77	4288484.78	0.00	0.01
37	5738266.162	4288665.95	37	5738266.16	4288665.95	0.00	0.00
38	5738279.051	4288778.882	38	5738279.05	4288778.88	0.00	0.00
39	5738290.105	4288875.728	39	5738290.13	4288875.72	0.03	-0.01

Вихідний пункт (база): SNOV X=5734186.2066 Y=4263407.2058

Середньоквадратична похибка місцезнаходження межових знаків згідно Інструкції про встановлення (відновлення) меж земельних ділянок в натурі (на місцевості) та їх закріплення межовими знаками не перевищує 2,5 м.

Головне управління Держгеокадастру у Чернігівській області

Чернігівська область, Корюківський район, Охрамієвицька сільська рада

Сертифікований інжен.-геод		О.П. Монько	Технічна документація із землеустрою щодо проведення інвентаризації земель	Масштаб	Лист	Листів
				1: 25000	2	2
			Креслення перенесення в натуру (на місцевість) поворотних точок меж земельної ділянки	ТОВ "КИЇВЗЕМ" 2020		

КРЕСЛЕННЯ ПЕРЕНЕСЕННЯ В НАТУРУ (НА МІСЦЕВІСТЬ)
поворотних точок меж земельної ділянки



Проектні координати поворотних точок меж земельної ділянки			Координати перенесення в натуру (на місцевість) поворотних точок меж земельної ділянки			Відхилення	
№ з/п	X	У	№ з/п	X	У	dX(м)	dY(м)
1	5747786.345	4282484.534	1	5747786.34	4282484.53	0.00	0.00
2	5747815.66	4282558.409	2	5747815.67	4282558.43	0.01	0.02
3	5747850.694	4282679.441	3	5747850.73	4282679.45	0.04	0.01
4	5747855.414	4282746.399	4	5747855.41	4282746.40	0.00	0.00
5	5747850.009	4282813.384	5	5747850.02	4282813.36	0.01	-0.02
6	5747819.04	4282878.698	6	5747819.04	4282878.73	0.00	0.03
7	5747783.005	4282962.031	7	5747783.01	4282962.02	0.01	-0.01
8	5747668.35	4282979.212	8	5747668.35	4282979.21	0.00	0.00
9	5747661.722	4282934.927	9	5747661.73	4282934.92	0.01	-0.01
10	5747649.95	4282808.197	10	5747649.95	4282808.18	0.00	-0.02
11	5747642.678	4282772.255	11	5747642.68	4282772.27	0.00	0.01

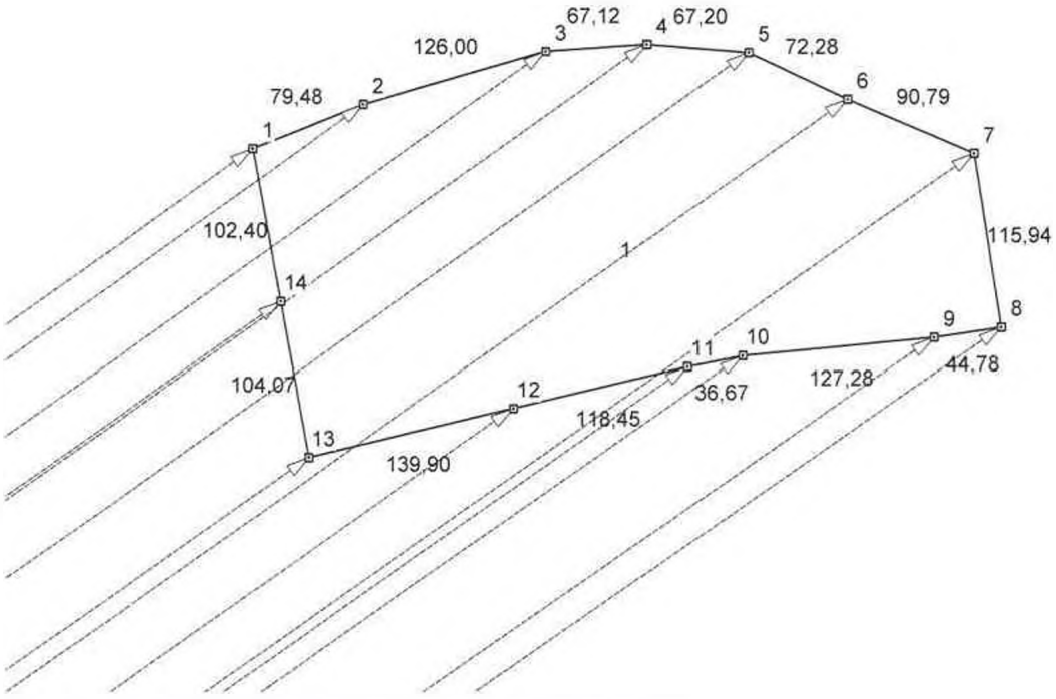

Вихідний пункт (база): SNOV X=5734186.2066 Y=4263407.2058

Середньоквадратична похибка місцезнаходження межових знаків згідно Інструкції про встановлення (відновлення) меж земельних ділянок в натурі (на місцевості) та їх закріплення межовими знаками не перевищує 0,5 м.

Головне управління Держгеокадастру у Чернігівській області

Чернігівська область, Корюківський район, Охрамієвицька сільська рада

Сертифікований інжен.-геод		О.П. Монько	Технічна документація із землеустрою щодо проведення інвентаризації земель	Масштаб	Лист	Листів
				1: 5000	1	2
			Креслення перенесення в натуру (на місцевість) поворотних точок меж земельної ділянки	ТОВ "КИЇВЗЕМ" 2020		

КРЕСЛЕННЯ ПЕРЕНЕСЕННЯ В НАТУРУ (НА МІСЦЕВІСТЬ)
поворотних точок меж земельної ділянки

Проектні координати поворотних точок меж земельної ділянки			Координати перенесення в натуру (на місцевість) поворотних точок меж земельної ділянки			Відхилення	
№ з/п	X	У	№ з/п	X	У	dX(м)	dY(м)
12	5747615.361	4282656.999	12	5747615.36	4282657.02	0.00	0.02
13	5747583.096	4282520.869	13	5747583.09	4282520.84	-0.01	-0.03
14	5747685.539	4282502.555	14	5747685.53	4282502.52	-0.01	-0.03

Вихідний пункт (база): SNOV X=5734186.2066 Y=4263407.2058

Середньоквадратична похибка місцезнаходження межових знаків згідно Інструкції про встановлення (відновлення) меж земельних ділянок в натурі (на місцевості) та їх закріплення межовими знаками не перевищує 0,5 м.

Головне управління Держгеокадастру у Чернігівській області

Чернігівська область, Корюківський район, Охрамієвицька сільська рада

Сертифікований інжен.-геод		О.П. Монько	Технічна документація із землеустрою щодо проведення інвентаризації земель	Масштаб	Лист	Листів
				1: 5000	2	2
			Креслення перенесення в натуру (на місцевість) поворотних точок меж земельної ділянки	ТОВ "КИЇВЗЕМ" 2020		

КРЕСЛЕННЯ ПЕРЕНЕСЕННЯ В НАТУРУ (НА МІСЦЕВІСТЬ)
поворотних точок меж земельної ділянки



Проектні координати поворотних точок меж земельної ділянки			Координати перенесення в натуру (на місцевість) поворотних точок меж земельної ділянки			Відхилення	
№ з/п	X	У	№ з/п	X	У	dX(м)	dY(м)
1	5747938.597	4284297.435	1	5747938.60	4284297.47	0.00	0.03
2	5747872.031	4284150.99	2	5747872.02	4284150.98	-0.01	-0.01
3	5747805.021	4284003.569	3	5747805.01	4284003.57	-0.01	0.00
4	5747639.943	4284038.782	4	5747639.94	4284038.78	0.00	0.00
5	5747615.468	4284044.003	5	5747615.47	4284044.01	0.00	0.01
6	5747606.879	4284000.688	6	5747606.85	4284000.69	-0.03	0.00
7	5747588.052	4283838.483	7	5747588.05	4283838.46	0.00	-0.02
8	5747618.565	4283722.619	8	5747618.54	4283722.62	-0.03	0.00
9	5747640.082	4283647.341	9	5747640.11	4283647.34	0.03	0.00
10	5747720.77	4283580.129	10	5747720.77	4283580.16	0.00	0.03
11	5747755.735	4283522.775	11	5747755.73	4283522.77	-0.01	-0.01

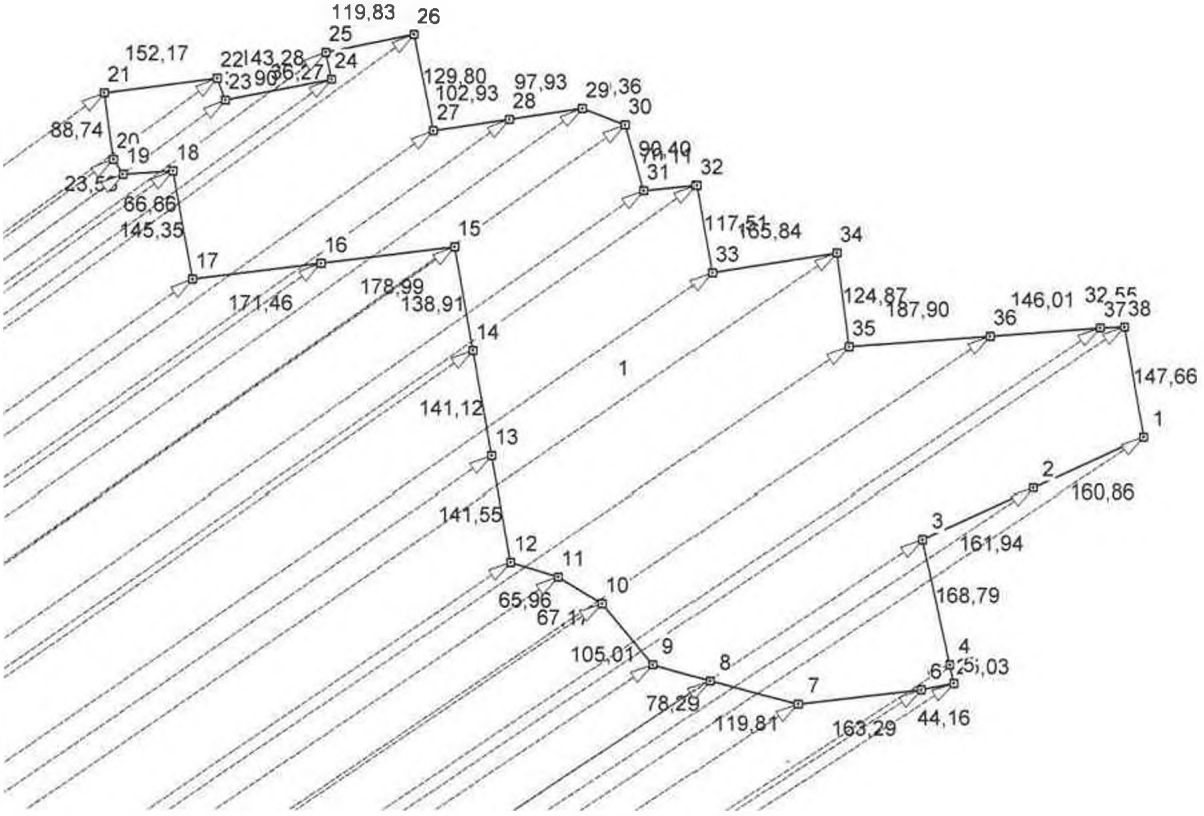

Вихідний пункт (база): SNOV X=5734186.2066 Y=4263407.2058

Середньоквадратична похибка місцезнаходження межових знаків згідно Інструкції про встановлення (відновлення) меж земельних ділянок в натурі (на місцевості) та їх закріплення межовими знаками не перевищує 2,5 м.

Головне управління Держгеокадастру у Чернігівській області

Чернігівська область, Корюківський район, Охрамієвицька сільська рада

Сертифікований інжен.-геод		О.П. Монько	Технічна документація із землеустрою щодо проведення інвентаризації земель	Масштаб	Лист	Листів
				1: 10000	1	2
			Креслення перенесення в натуру (на місцевість) поворотних точок меж земельної ділянки	ТОВ "КИЇВЗЕМ" 2020		

КРЕСЛЕННЯ ПЕРЕНЕСЕННЯ В НАТУРУ (НА МІСЦЕВІСТЬ)
поворотних точок меж земельної ділянки

Проектні координати поворотних точок меж земельної ділянки			Координати перенесення в натуру (на місцевість) поворотних точок меж земельної ділянки			Відхилення	
№ з/п	X	У	№ з/п	X	У	dX(м)	dY(м)
12	5747775.024	4283459.70	12	5747775.04	4283459.69	0.02	-0.01
13	5747914.40	4283435.01	13	5747914.40	4283435.02	0.00	0.01
14	5748053.356	4283410.395	14	5748053.35	4283410.38	-0.01	-0.01
15	5748190.138	4283386.165	15	5748190.17	4283386.17	0.03	0.01
16	5748168.118	4283208.538	16	5748168.12	4283208.51	0.00	-0.03
17	5748147.024	4283038.378	17	5748147.02	4283038.38	0.00	0.00
18	5748290.047	4283012.465	18	5748290.06	4283012.43	0.01	-0.04
19	5748285.581	4282945.952	19	5748285.58	4282945.93	0.00	-0.02
20	5748305.231	4282933.006	20	5748305.22	4282933.02	-0.01	0.01
21	5748393.208	4282921.40	21	5748393.20	4282921.37	-0.01	-0.03
22	5748413.005	4283072.281	22	5748413.01	4283072.31	0.01	0.03
23	5748383.926	4283082.745	23	5748383.93	4283082.75	0.00	0.01
24	5748411.815	4283223.285	24	5748411.83	4283223.29	0.01	0.01
25	5748447.292	4283215.728	25	5748447.28	4283215.72	-0.01	-0.01
26	5748471.137	4283333.159	26	5748471.15	4283333.14	0.01	-0.02
27	5748343.769	4283358.157	27	5748343.79	4283358.16	0.02	0.00
28	5748358.971	4283459.959	28	5748358.97	4283459.96	0.00	0.00
29	5748373.435	4283556.818	29	5748373.45	4283556.81	0.01	-0.01
30	5748351.916	4283613.208	30	5748351.93	4283613.19	0.01	-0.02
31	5748264.925	4283637.793	31	5748264.94	4283637.78	0.01	-0.01
32	5748271.904	4283707.554	32	5748271.93	4283707.52	0.03	-0.03
33	5748156.168	4283727.901	33	5748156.17	4283727.89	0.00	-0.01
34	5748182.329	4283891.664	34	5748182.33	4283891.66	0.00	0.00
35	5748058.451	4283907.36	35	5748058.45	4283907.34	0.00	-0.02
36	5748072.193	4284094.76	36	5748072.20	4284094.77	0.01	0.01
37	5748082.871	4284240.382	37	5748082.86	4284240.36	-0.01	-0.02
38	5748084.205	4284272.909	38	5748084.20	4284272.91	-0.01	0.00

Вихідний пункт (база): SNOV X=5734186.2066 Y=4263407.2058

Середньоквадратична похибка місцезнаходження межових знаків згідно Інструкції про встановлення (відновлення) меж земельних ділянок в натурі (на місцевості) та їх закріплення межовими знаками не перевищує 2,5 м.

Головне управління Держгеокадастру у Чернігівській області

Чернігівська область, Корюківський район, Охрамієвицька сільська рада

Сертифікований інжен.-геод		О.П. Монько	Технічна документація із землеустрою щодо проведення інвентаризації земель	Масштаб	Лист	Листів
				1: 10000	2	2
			Креслення перенесення в натуру (на місцевість) поворотних точок меж земельної ділянки	ТОВ "КИЇВЗЕМ" 2020		

КРЕСЛЕННЯ ПЕРЕНЕСЕННЯ В НАТУРУ (НА МІСЦЕВІСТЬ)
поворотних точок меж земельної ділянки



Проектні координати поворотних точок меж земельної ділянки			Координати перенесення в натуру (на місцевість) поворотних точок меж земельної ділянки			Відхилення	
№ з/п	X	У	№ з/п	X	У	dX(м)	dY(м)
1	5744807.50	4289063.68	1	5744807.48	4289063.71	-0.02	0.03
2	5744781.76	4289024.10	2	5744781.77	4289024.07	0.01	-0.03
3	5744793.97	4288903.50	3	5744793.97	4288903.46	0.00	-0.04
4	5744828.11	4288751.30	4	5744828.08	4288751.31	-0.03	0.01
5	5744829.83	4288698.85	5	5744829.83	4288698.88	0.00	0.03
6	5744820.914	4288590.808	6	5744820.91	4288590.84	0.00	0.03
7	5744811.09	4288471.77	7	5744811.09	4288471.80	0.00	0.03
8	5744785.988	4288341.937	8	5744785.97	4288341.92	-0.02	-0.02
9	5744758.01	4288197.23	9	5744758.01	4288197.25	0.00	0.02
10	5744737.668	4288068.451	10	5744737.67	4288068.46	0.00	0.01
11	5744712.33	4287908.05	11	5744712.36	4287908.05	0.03	0.00



Вихідний пункт (база): SNOV X=5734186.2066 Y=4263407.2058

Середньоквадратична похибка місцезнаходження межових знаків згідно Інструкції про встановлення (відновлення) меж земельних ділянок в натурі (на місцевості) та їх закріплення межовими знаками не перевищує 2,5 м.

Головне управління Держгеокадастру у Чернігівській області

Чернігівська область, Корюківський район, Охрамієвицька сільська рада

Сертифікований інжен. -геод.		О.П. Монько	Технічна документація із землеустрою щодо проведення інвентаризації земель	Масштаб	Лист	Листів
				1: 50000	1	4
			Креслення перенесення в натуру (на місцевість) поворотних точок меж земельної ділянки	ТОВ "КИЇВЗЕМ" 2020		

КРЕСЛЕННЯ ПЕРЕНЕСЕННЯ В НАТУРУ (НА МІСЦЕВІСТЬ)
поворотних точок меж земельної ділянки

Проектні координати поворотних точок меж земельної ділянки			Координати перенесення в натуру (на місцевість) поворотних точок меж земельної ділянки			Відхилення	
№ з/п	X	У	№ з/п	X	У	dX(м)	dY(м)
12	5744682.478	4287740.356	12	5744682.47	4287740.34	-0.01	-0.02
13	5744649.992	4287557.869	13	5744649.98	4287557.87	-0.01	0.00
14	5744637.04	4287485.113	14	5744637.03	4287485.13	-0.01	0.02
15	5744632.21	4287457.98	15	5744632.23	4287457.99	0.02	0.01
16	5744728.90	4287403.379	16	5744728.88	4287403.37	-0.02	-0.01
17	5744811.03	4287357.00	17	5744811.06	4287357.02	0.03	0.02
18	5744903.274	4287289.705	18	5744903.30	4287289.75	0.03	0.05
19	5745020.48	4287204.20	19	5745020.50	4287204.19	0.02	-0.01
20	5745049.14	4287059.10	20	5745049.14	4287059.10	0.00	0.00
21	5745062.307	4286921.468	21	5745062.31	4286921.45	0.00	-0.02
22	5745065.394	4286889.193	22	5745065.41	4286889.20	0.02	0.01
23	5745066.58	4286876.80	23	5745066.58	4286876.80	0.00	0.00
24	5745046.55	4286861.57	24	5745046.53	4286861.58	-0.02	0.01
25	5745052.22	4286766.97	25	5745052.24	4286766.97	0.02	0.00
26	5745052.65	4286677.72	26	5745052.67	4286677.73	0.02	0.01
27	5745072.35	4286610.81	27	5745072.34	4286610.78	-0.01	-0.03
28	5745086.19	4286522.73	28	5745086.17	4286522.70	-0.02	-0.03
29	5745059.252	4286418.102	29	5745059.25	4286418.08	0.00	-0.02
30	5745023.404	4286278.867	30	5745023.42	4286278.89	0.02	0.02
31	5745018.432	4286242.70	31	5745018.40	4286242.71	-0.03	0.01
32	5745017.56	4286139.98	32	5745017.57	4286139.99	0.01	0.01
33	5744995.15	4285970.01	33	5744995.13	4285970.00	-0.02	-0.01
34	5744875.35	4285885.80	34	5744875.35	4285885.80	0.00	0.00
35	5744869.00	4285857.63	35	5744868.99	4285857.63	-0.01	0.00
36	5744846.25	4285861.74	36	5744846.23	4285861.75	-0.02	0.01
37	5744838.49	4285826.42	37	5744838.48	4285826.42	-0.01	0.00
38	5744918.28	4285813.08	38	5744918.26	4285813.08	-0.02	0.00
39	5745026.75	4285794.52	39	5745026.74	4285794.55	-0.01	0.03
40	5745035.51	4285828.82	40	5745035.52	4285828.82	0.01	0.00
41	5745058.80	4285822.04	41	5745058.77	4285822.03	-0.03	-0.01
42	5745086.25	4285897.63	42	5745086.25	4285897.63	0.00	0.00
43	5745114.60	4285929.53	43	5745114.62	4285929.53	0.02	0.00
44	5745148.77	4285943.92	44	5745148.75	4285943.92	-0.02	0.00
45	5745164.102	4285943.301	45	5745164.10	4285943.29	0.00	-0.01
46	5745190.70	4285941.205	46	5745190.70	4285941.19	0.00	-0.01

Вихідний пункт (база): SNOV X=5734186.2066 Y=4263407.2058

Середньоквадратична похибка місцезнаходження межових знаків згідно Інструкції про встановлення (відновлення) меж земельних ділянок в натурі (на місцевості) та їх закріплення межовими знаками не перевищує 2,5 м.

Головне управління Держгеокадастру у Чернігівській області

Чернігівська область, Корюківський район, Охрамієвицька сільська рада

Сертифікований інжен.-геод		О.П. Монько	Технічна документація із землеустрою щодо проведення інвентаризації земель	Масштаб	Лист	Листів
				1: 50000	2	4
			Креслення перенесення в натуру (на місцевість) поворотних точок меж земельної ділянки	ТОВ "КИЇВЗЕМ" 2020		

КРЕСЛЕННЯ ПЕРЕНЕСЕННЯ В НАТУРУ (НА МІСЦЕВІСТЬ)
поворотних точок меж земельної ділянки

Проектні координати поворотних точок меж земельної ділянки			Координати перенесення в натуру (на місцевість) поворотних точок меж земельної ділянки			Відхилення	
№ з/п	X	У	№ з/п	X	У	dX(м)	dY(м)
47	5745212.20	4285933.08	47	5745212.20	4285933.09	0.00	0.01
48	5745174.40	4285831.99	48	5745174.39	4285831.97	-0.01	-0.02
49	5745306.884	4285804.813	49	5745306.87	4285804.81	-0.01	0.00
50	5745426.82	4285780.21	50	5745426.79	4285780.24	-0.03	0.03
51	5745593.85	4285757.366	51	5745593.87	4285757.35	0.02	-0.02
52	5745765.09	4285733.946	52	5745765.08	4285733.94	-0.01	-0.01
53	5745904.93	4285714.82	53	5745904.93	4285714.82	0.00	0.00
54	5745887.692	4285593.689	54	5745887.67	4285593.69	-0.02	0.00
55	5745866.27	4285443.156	55	5745866.26	4285443.15	-0.01	-0.01
56	5745848.15	4285315.83	56	5745848.14	4285315.82	-0.01	-0.01
57	5746005.29	4285403.74	57	5746005.28	4285403.74	-0.01	0.00
58	5746145.655	4285511.582	58	5746145.64	4285511.57	-0.02	-0.01
59	5746284.31	4285618.11	59	5746284.33	4285618.08	0.02	-0.03
60	5746335.05	4285680.98	60	5746335.03	4285681.00	-0.02	0.02
61	5746349.721	4285852.559	61	5746349.69	4285852.56	-0.03	0.00
62	5746363.79	4286017.09	62	5746363.81	4286017.07	0.02	-0.02
63	5746248.466	4286059.969	63	5746248.47	4286059.97	0.00	0.00
64	5746103.31	4286113.939	64	5746103.31	4286113.94	0.00	0.00
65	5745989.719	4286156.173	65	5745989.71	4286156.16	-0.01	-0.01
66	5745880.591	4286196.748	66	5745880.62	4286196.75	0.03	0.00
67	5745764.56	4286239.89	67	5745764.58	4286239.88	0.02	-0.01
68	5745785.46	4286311.64	68	5745785.44	4286311.61	-0.02	-0.03
69	5745866.39	4286373.51	69	5745866.38	4286373.51	-0.01	0.00
70	5745910.91	4286444.35	70	5745910.93	4286444.36	0.02	0.01
71	5745868.20	4286467.97	71	5745868.20	4286467.97	0.00	0.00
72	5745691.92	4286322.64	72	5745691.92	4286322.61	0.00	-0.03
73	5745672.84	4286281.77	73	5745672.84	4286281.77	0.00	0.00
74	5745569.84	4286201.77	74	5745569.80	4286201.74	-0.04	-0.03
75	5745496.17	4286230.88	75	5745496.14	4286230.85	-0.03	-0.03
76	5745448.92	4286171.84	76	5745448.89	4286171.85	-0.03	0.01
77	5745411.67	4286176.38	77	5745411.69	4286176.41	0.02	0.03
78	5745375.32	4286200.90	78	5745375.30	4286200.87	-0.02	-0.03
79	5745467.57	4286311.58	79	5745467.54	4286311.56	-0.03	-0.02
80	5745540.66	4286364.68	80	5745540.68	4286364.69	0.02	0.01
81	5745632.25	4286455.27	81	5745632.26	4286455.28	0.01	0.01
82	5745647.20	4286581.10	82	5745647.17	4286581.12	-0.03	0.02

Вихідний пункт (база): SNOV_X=5794186.2066, Y=4263407.2058

Середньоквадратична похибка місцезнаходження межових знаків згідно Інструкції про встановлення (відновлення) меж земельних ділянок в натурі (на місцевості) та їх закріплення межовими знаками не перевищує 2,5 м.

Головне управління Держгеокадастру у Чернігівській області

Чернігівська область, Корюківський район, Охрамієвицька сільська рада

Сертифікований інжен.-геод		О.П. Монько	Технічна документація із землеустрою щодо проведення інвентаризації земель	Масштаб	Лист	Листів
				1: 50000	3	4
			Креслення перенесення в натуру (на місцевість) поворотних точок меж земельної ділянки	ТОВ "КИЇВЗЕМ" 2020		

КРЕСЛЕННЯ ПЕРЕНЕСЕННЯ В НАТУРУ (НА МІСЦЕВІСТЬ)
поворотних точок меж земельної ділянки

Проектні координати поворотних точок меж земельної ділянки			Координати перенесення в натуру (на місцевість) поворотних точок меж земельної ділянки			Відхилення	
№ з/п	X	У	№ з/п	X	У	dX(м)	dY(м)
83	5745709.69	4286747.97	83	5745709.68	4286747.99	-0.01	0.02
84	5745640.53	4286787.80	84	5745640.56	4286787.82	0.03	0.02
85	5745536.66	4286726.785	85	5745536.66	4286726.79	0.00	0.01
86	5745442.22	4286671.31	86	5745442.22	4286671.32	0.00	0.01
87	5745362.86	4286632.84	87	5745362.86	4286632.83	0.00	-0.01
88	5745384.50	4286608.81	88	5745384.52	4286608.77	0.02	-0.04
89	5745547.07	4286541.50	89	5745547.04	4286541.50	-0.03	0.00
90	5745458.30	4286402.73	90	5745458.27	4286402.71	-0.03	-0.02
91	5745325.71	4286263.46	91	5745325.70	4286263.48	-0.01	0.02
92	5745269.97	4286355.56	92	5745269.95	4286355.56	-0.02	0.00
93	5745269.975	4286481.807	93	5745269.94	4286481.82	-0.03	0.01
94	5745269.98	4286600.51	94	5745269.94	4286600.48	-0.04	-0.03
95	5745435.05	4286680.14	95	5745435.03	4286680.16	-0.02	0.02
96	5745428.53	4286723.55	96	5745428.51	4286723.55	-0.02	0.00
97	5745425.212	4286863.069	97	5745425.20	4286863.09	-0.01	0.02
98	5745424.446	4286895.291	98	5745424.45	4286895.32	0.00	0.03
99	5745419.932	4287085.072	99	5745419.91	4287085.10	-0.02	0.03
100	5745415.178	4287284.992	100	5745415.18	4287285.02	0.00	0.03
101	5745410.035	4287501.223	101	5745410.04	4287501.22	0.01	0.00
102	5745405.97	4287672.17	102	5745405.96	4287672.20	-0.01	0.03
103	5745290.46	4287685.45	103	5745290.48	4287685.45	0.02	0.00
104	5745299.81	4287865.55	104	5745299.79	4287865.54	-0.02	-0.01
105	5745195.44	4287900.75	105	5745195.42	4287900.71	-0.02	-0.04
106	5745226.88	4288050.33	106	5745226.85	4288050.34	-0.03	0.01
107	5745113.52	4288081.146	107	5745113.51	4288081.18	-0.01	0.03
108	5744995.20	4288113.31	108	5744995.19	4288113.27	-0.01	-0.04
109	5745026.371	4288298.144	109	5745026.38	4288298.17	0.01	0.03
110	5745054.818	4288466.832	110	5745054.83	4288466.83	0.01	0.00
111	5745084.822	4288644.747	111	5745084.82	4288644.73	0.00	-0.02
112	5745112.50	4288808.87	112	5745112.53	4288808.87	0.03	0.00
113	5745105.98	4288998.91	113	5745105.99	4288998.95	0.01	0.04
114	5745029.44	4288982.42	114	5745029.41	4288982.45	-0.03	0.03
115	5744915.924	4289023.982	115	5744915.91	4289023.98	-0.01	0.00

Вихідний пункт (база): SNOV X=5734186.2066 Y=4263407.2058

Середньоквадратична похибка місцезнаходження межових знаків згідно Інструкції про встановлення (відновлення) меж земельних ділянок в натурі (на місцевості) та їх закріплення межовими знаками не перевищує 2,5 м.

Головне управління Держгеокадастру у Чернігівській області

Чернігівська область, Корюківський район, Охрамієвицька сільська рада

Сертифікований інжен.-геод		О.П. Монько	Технічна документація із землеустрою щодо проведення інвентаризації земель	Масштаб	Лист	Листів
				1: 50000	4	4
			Креслення перенесення в натуру (на місцевість) поворотних точок меж земельної ділянки	ТОВ "КИЇВЗЕМ" 2020		

КРЕСЛЕННЯ ПЕРЕНЕСЕННЯ В НАТУРУ (НА МІСЦЕВІСТЬ)
поворотних точок меж земельної ділянки



Проектні координати поворотних точок меж земельної ділянки			Координати перенесення в натуру (на місцевість) поворотних точок меж земельної ділянки			Відхилення	
№ з/п	X	У	№ з/п	X	У	dX(м)	dY(м)
1	5737457.072	4290356.228	1	5737457.07	4290356.23	0.00	0.00
2	5737534.984	4290521.031	2	5737534.97	4290521.03	-0.01	0.00
3	5737613.491	4290529.297	3	5737613.52	4290529.30	0.03	0.00
4	5737677.716	4290664.294	4	5737677.71	4290664.29	-0.01	0.00
5	5737647.175	4290661.516	5	5737647.15	4290661.53	-0.03	0.01
6	5737583.894	4290691.757	6	5737583.88	4290691.76	-0.01	0.00
7	5737559.337	4290758.854	7	5737559.34	4290758.85	0.00	0.00
8	5737577.282	4290772.085	8	5737577.26	4290772.09	-0.02	0.01
9	5737623.562	4290756.964	9	5737623.57	4290756.97	0.01	0.01
10	5737678.343	4290744.679	10	5737678.32	4290744.67	-0.02	-0.01
11	5737691.566	4290777.755	11	5737691.60	4290777.75	0.03	-0.01

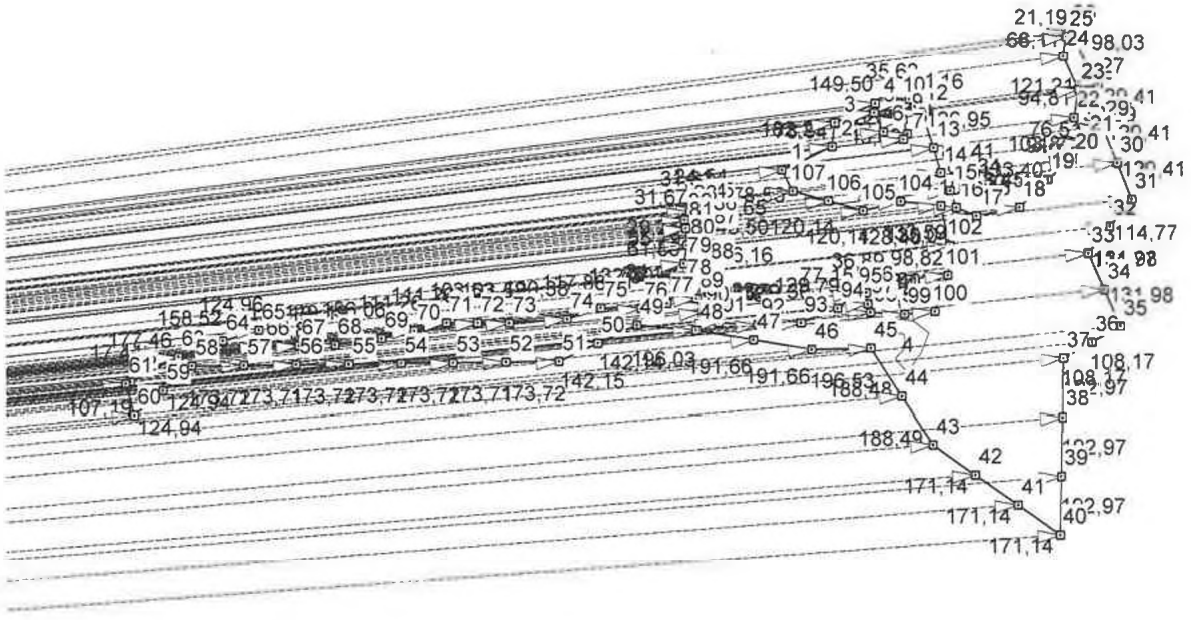

Вихідний пункт (база): SNOV X=5734186.2066 Y=4263407.2058

Середньоквадратична похибка місцезнаходження межових знаків згідно Інструкції про встановлення (відновлення) меж земельних ділянок в натурі (на місцевості) та їх закріплення межовими знаками не перевищує 2,5 м.

Головне управління Держгеокадастру у Чернігівській області

Чернігівська область, Корюківський район, Охрамієвицька сільська рада

Сертифікований інжен.-геод		О.П. Монько	Технічна документація із землеустрою щодо проведення інвентаризації земель	Масштаб	Лист	Листів
				1: 25000	1	4
			Креслення перенесення в натуру (на місцевість) поворотних точок меж земельної ділянки	ТОВ "КИЇВЗЕМ" 2020		

КРЕСЛЕННЯ ПЕРЕНЕСЕННЯ В НАТУРУ (НА МІСЦЕВІСТЬ)
поворотних точок меж земельної ділянки

Проектні координати поворотних точок меж земельної ділянки			Координати перенесення в натуру (на місцевість) поворотних точок меж земельної ділянки			Відхилення	
№ з/п	X	У	№ з/п	X	У	dX(м)	dY(м)
12	5737651.897	4290820.281	12	5737651.90	4290820.27	0.00	-0.01
13	5737531.002	4290859.027	13	5737531.04	4290859.04	0.04	0.01
14	5737447.887	4290882.653	14	5737447.87	4290882.67	-0.02	0.02
15	5737389.329	4290913.839	15	5737389.30	4290913.81	-0.03	-0.03
16	5737333.604	4290933.685	16	5737333.60	4290933.69	0.00	0.01
17	5737306.214	4290999.837	17	5737306.22	4290999.88	0.01	0.04
18	5737333.604	4291140.646	18	5737333.59	4291140.65	-0.01	0.00
19	5737426.492	4291236.396	19	5737426.49	4291236.40	0.00	0.00
20	5737491.558	4291317.362	20	5737491.59	4291317.32	0.03	-0.04
21	5737550.015	4291366.73	21	5737550.05	4291366.73	0.04	0.00
22	5737630.297	4291322.314	22	5737630.31	4291322.31	0.01	0.00
23	5737723.772	4291338.14	23	5737723.79	4291338.14	0.02	0.00
24	5737834.047	4291287.821	24	5737834.06	4291287.84	0.01	0.02
25	5737898.941	4291300.448	25	5737898.90	4291300.41	-0.04	-0.04
26	5737917.085	4291311.394	26	5737917.06	4291311.39	-0.03	0.00
27	5737742.036	4291403.984	27	5737742.04	4291403.96	0.00	-0.02
28	5737721.944	4291371.274	28	5737721.94	4291371.29	0.00	0.02
29	5737601.607	4291418.885	29	5737601.64	4291418.89	0.03	0.00
30	5737481.269	4291466.496	30	5737481.29	4291466.49	0.02	-0.01
31	5737360.932	4291514.107	31	5737360.95	4291514.09	0.02	-0.02
32	5737271.631	4291442.009	32	5737271.63	4291442.00	0.00	-0.01
33	5737182.329	4291369.911	33	5737182.36	4291369.90	0.03	-0.01
34	5737061.446	4291422.871	34	5737061.45	4291422.85	0.00	-0.02
35	5736940.562	4291475.831	35	5736940.58	4291475.84	0.02	0.01
36	5736887.935	4291381.328	36	5736887.91	4291381.33	-0.03	0.00
37	5736835.308	4291286.825	37	5736835.31	4291286.85	0.00	0.03
38	5736642.401	4291281.929	38	5736642.40	4291281.95	0.00	0.02
39	5736449.495	4291277.033	39	5736449.49	4291277.04	-0.01	0.01
40	5736256.588	4291272.137	40	5736256.57	4291272.15	-0.02	0.01
41	5736355.687	4291132.612	41	5736355.68	4291132.60	-0.01	-0.01
42	5736454.786	4290993.087	42	5736454.79	4290993.11	0.00	0.02
43	5736553.885	4290853.562	43	5736553.89	4290853.56	0.00	0.00
44	5736711.772	4290750.614	44	5736711.77	4290750.63	0.00	0.02
45	5736869.658	4290647.666	45	5736869.65	4290647.66	-0.01	-0.01
46	5736864.951	4290451.189	46	5736864.94	4290451.19	-0.01	0.00

Вихідний пункт (база): SNOV X=5734186.2066 Y=4263407.2058

Середньоквадратична похибка місцезнаходження межових знаків згідно Інструкції про встановлення (відновлення) меж земельних ділянок в натурі (на місцевості) та їх закріплення межовими знаками не перевищує 2,5 м.

Головне управління Держгеокадастру у Чернігівській області

Чернігівська область, Корюківський район, Охрамієвицька сільська рада

Сертифікований інжен.-геод		О.П. Монько	Технічна документація із землеустрою щодо проведення інвентаризації земель	Масштаб	Лист	Листів
				1: 25000	2	4
			Креслення перенесення в натуру (на місцевість) поворотних точок меж земельної ділянки	ТОВ "КИЇВЗЕМ" 2020		

КРЕСЛЕННЯ ПЕРЕНЕСЕННЯ В НАТУРУ (НА МІСЦЕВІСТЬ)
поворотних точок меж земельної ділянки

Проектні координати поворотних точок меж земельної ділянки			Координати перенесення в натуру (на місцевість) поворотних точок меж земельної ділянки			Відхилення	
№ з/п	X	У	№ з/п	X	У	dX(м)	dY(м)
47	5736896.372	4290262.121	47	5736896.35	4290262.11	-0.02	-0.01
48	5736927.792	4290073.053	48	5736927.77	4290073.07	-0.02	0.02
49	5736944.878	4289877.765	49	5736944.89	4289877.78	0.01	0.02
50	5736884.455	4289749.103	50	5736884.48	4289749.08	0.03	-0.02
51	5736824.031	4289620.44	51	5736824.01	4289620.44	-0.02	0.00
52	5736821.327	4289446.746	52	5736821.35	4289446.76	0.02	0.01
53	5736818.623	4289273.053	53	5736818.60	4289273.08	-0.02	0.03
54	5736815.919	4289099.359	54	5736815.94	4289099.40	0.02	0.04
55	5736813.215	4288925.665	55	5736813.23	4288925.67	0.01	0.01
56	5736810.511	4288751.971	56	5736810.51	4288751.99	0.00	0.02
57	5736807.807	4288578.278	57	5736807.81	4288578.31	0.00	0.03
58	5736805.103	4288404.584	58	5736805.10	4288404.58	0.00	0.00
59	5736723.901	4288309.629	59	5736723.93	4288309.62	0.03	-0.01
60	5736642.698	4288214.673	60	5736642.71	4288214.66	0.01	-0.01
61	5736745.891	4288185.687	61	5736745.89	4288185.71	0.00	0.02
62	5736752.46	4288201.846	62	5736752.46	4288201.83	0.00	-0.02
63	5736834.722	4288359.086	63	5736834.74	4288359.10	0.02	0.01
64	5736887.815	4288508.45	64	5736887.82	4288508.41	0.01	-0.04
65	5736923.883	4288628.096	65	5736923.90	4288628.10	0.02	0.00
66	5736870.84	4288641.872	66	5736870.84	4288641.86	0.00	-0.01
67	5736873.41	4288761.03	67	5736873.40	4288761.03	-0.01	0.00
68	5736875.979	4288880.188	68	5736875.96	4288880.19	-0.02	0.00
69	5736898.036	4289034.677	69	5736898.02	4289034.65	-0.02	-0.03
70	5736924.19	4289142.819	70	5736924.18	4289142.83	-0.01	0.01
71	5736950.343	4289250.961	71	5736950.34	4289250.96	0.00	0.00
72	5736950.053	4289354.486	72	5736950.07	4289354.49	0.02	0.00
73	5736949.762	4289458.01	73	5736949.76	4289458.01	0.00	0.00
74	5736963.031	4289647.923	74	5736963.05	4289647.91	0.02	-0.01
75	5737000.858	4289759.572	75	5737000.90	4289759.59	0.04	0.02
76	5736999.326	4289891.865	76	5736999.29	4289891.87	-0.04	0.01
77	5737016.513	4289978.31	77	5737016.52	4289978.34	0.01	0.03
78	5737075.13	4290034.392	78	5737075.13	4290034.37	0.00	-0.02
79	5737147.84	4290034.46	79	5737147.83	4290034.46	-0.01	0.00
80	5737208.769	4290044.997	80	5737208.75	4290045.02	-0.02	0.02
81	5737264.432	4290041.234	81	5737264.42	4290041.22	-0.01	-0.01
82	5737293.46	4290037.564	82	5737293.48	4290037.53	0.02	-0.03

Вихідний пункт (база) SNOV X=5734186.2066 Y=4863407.2058

Середньоквадратична похибка місцезнаходження межових знаків згідно Інструкції про встановлення (відновлення) меж земельних ділянок в натурі (на місцевості) та їх закріплення межовими знаками не перевищує 2,5 м.

Головне управління Держгеокадастру у Чернігівській області

Чернігівська область, Корюківський район, Охрамієвицька сільська рада

Сертифікований інжен.-геод		О.П. Монько	Технічна документація із землеустрою щодо проведення інвентаризації земель	Масштаб	Лист	Листів
				1: 25000	3	4
			Креслення перенесення в натуру (на місцевість) поворотних точок меж земельної ділянки	ТОВ "КИЇВЗЕМ" 2020		

КРЕСЛЕННЯ ПЕРЕНЕСЕННЯ В НАТУРУ (НА МІСЦЕВІСТЬ)
поворотних точок меж земельної ділянки

Проектні координати поворотних точок меж земельної ділянки			Координати перенесення в натуру (на місцевість) поворотних точок меж земельної ділянки			Відхилення	
№ з/п	X	У	№ з/п	X	У	dX(м)	dY(м)
83	5737319.735	4290055.242	83	5737319.72	4290055.26	-0.02	0.02
84	5737327.436	4290085.612	84	5737327.43	4290085.64	-0.01	0.03
85	5737329.248	4290110.089	85	5737329.21	4290110.09	-0.04	0.00
86	5737287.57	4290119.155	86	5737287.58	4290119.13	0.01	-0.03
87	5737244.08	4290120.061	87	5737244.06	4290120.05	-0.02	-0.01
88	5737128.481	4290108.63	88	5737128.48	4290108.62	0.00	-0.01
89	5737032.344	4290075.204	89	5737032.35	4290075.22	0.01	0.02
90	5736986.499	4290094.256	90	5736986.49	4290094.26	-0.01	0.00
91	5736952.523	4290146.383	91	5736952.54	4290146.38	0.02	0.00
92	5736946.164	4290277.506	92	5736946.16	4290277.52	0.00	0.01
93	5736952.506	4290416.663	93	5736952.53	4290416.64	0.02	-0.02
94	5737001.435	4290536.877	94	5737001.46	4290536.89	0.03	0.01
95	5737049.002	4290597.617	95	5737048.99	4290597.64	-0.01	0.02
96	5737052.626	4290634.333	96	5737052.64	4290634.32	0.01	-0.01
97	5737015.32	4290638.618	97	5737015.33	4290638.63	0.01	0.01
98	5736987.381	4290646.969	98	5736987.38	4290646.95	0.00	-0.02
99	5736981.938	4290760.242	99	5736981.94	4290760.23	0.00	-0.01
100	5736990.646	4290861.534	100	5736990.65	4290861.52	0.00	-0.01
101	5737110.059	4290905.496	101	5737110.08	4290905.50	0.02	0.00
102	5737208.671	4290911.905	102	5737208.64	4290911.91	-0.03	0.00
103	5737339.011	4290882.609	103	5737338.98	4290882.63	-0.03	0.02
104	5737353.589	4290748.361	104	5737353.61	4290748.36	0.02	0.00
105	5737322.954	4290623.671	105	5737322.95	4290623.67	0.00	0.00
106	5737355.067	4290507.905	106	5737355.08	4290507.89	0.01	-0.02
107	5737387.179	4290392.139	107	5737387.16	4290392.14	-0.02	0.00

Вихідний пункт (база): SNOV X=5734186.2066 Y=4263407.2058

Середньоквадратична похибка місцезнаходження межових знаків згідно Інструкції про встановлення (відновлення) меж земельних ділянок в натурі (на місцевості) та їх закріплення межовими знаками не перевищує 2,5 м.

Головне управління Держгеокадастру у Чернігівській області

Чернігівська область, Корюківський район, Охрамієвицька сільська рада

Сертифікований інжен.-геод		О.П. Монько	Технічна документація із землеустрою щодо проведення інвентаризації земель	Масштаб	Лист	Листів
				1: 25000	4	4
			Креслення перенесення в натуру (на місцевість) поворотних точок меж земельної ділянки	ТОВ "КИЇВЗЕМ" 2020		

КРЕСЛЕННЯ ПЕРЕНЕСЕННЯ В НАТУРУ (НА МІСЦЕВІСТЬ)
поворотних точок меж земельної ділянки



Проектні координати поворотних точок меж земельної ділянки			Координати перенесення в натуру (на місцевість) поворотних точок меж земельної ділянки			Відхилення	
№ з/п	X	У	№ з/п	X	У	dX(м)	dY(м)
1	5745341.543	4290254.696	1	5745341.55	4290254.70	0.01	0.00
2	5745340.959	4290179.977	2	5745341.00	4290179.99	0.04	0.01
3	5745367.822	4290076.071	3	5745367.82	4290076.07	0.00	0.00
4	5745381.254	4289966.549	4	5745381.27	4289966.54	0.02	-0.01
5	5745333.951	4289860.309	5	5745333.94	4289860.32	-0.01	0.01
6	5745409.869	4289806.021	6	5745409.86	4289806.02	-0.01	0.00
7	5745406.652	4289731.929	7	5745406.63	4289731.94	-0.02	0.01
8	5745392.082	4289618.216	8	5745392.11	4289618.18	0.03	-0.04
9	5745372.752	4289467.344	9	5745372.77	4289467.34	0.02	0.00
10	5745354.859	4289327.697	10	5745354.87	4289327.69	0.01	-0.01
11	5745223.668	4289354.761	11	5745223.67	4289354.77	0.00	0.01

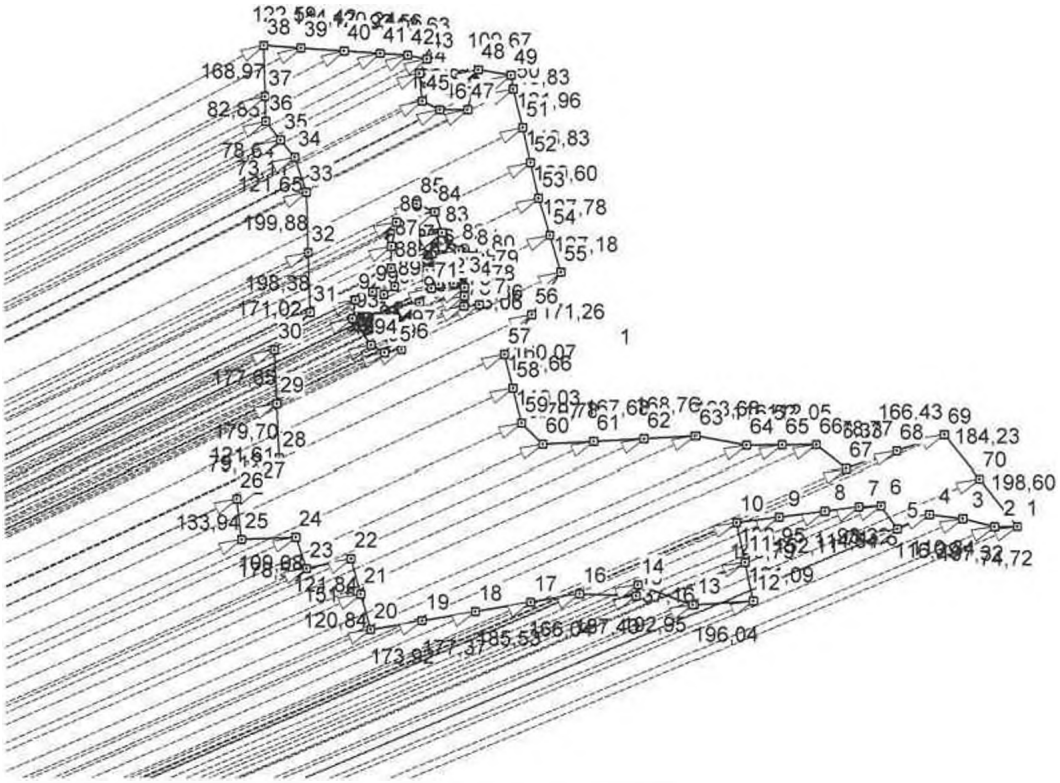

Вихідний пункт (база): SNOV X=5734186.2066 Y=4263407.2058

Середньоквадратична похибка місцезнаходження межових знаків згідно Інструкції про встановлення (відновлення) меж земельних ділянок в натурі (на місцевості) та їх закріплення межовими знаками не перевищує 2,5 м.

Головне управління Держгеокадастру у Чернігівській області

Чернігівська область, Корюківський район, Охрамієвицька сільська рада

Сертифікований інжен.-геод		О.П. Монько	Технічна документація із землеустрою щодо проведення інвентаризації земель	Масштаб	Лист	Листів
				1: 25000	1	4
			Креслення перенесення в натуру (на місцевість) поворотних точок меж земельної ділянки	ТОВ "КИЇВЗЕМ" 2020		

КРЕСЛЕННЯ ПЕРЕНЕСЕННЯ В НАТУРУ (НА МІСЦЕВІСТЬ)
поворотних точок меж земельної ділянки

Проектні координати поворотних точок меж земельної ділянки			Координати перенесення в натуру (на місцевість) поворотних точок меж земельної ділянки			Відхилення	
№ з/п	X	У	№ з/п	X	У	dX(м)	dY(м)
12	5745095.281	4289381.247	12	5745095.26	4289381.25	-0.02	0.00
13	5745083.35	4289185.568	13	5745083.36	4289185.57	0.01	0.00
14	5745149.162	4289004.193	14	5745149.14	4289004.17	-0.02	-0.02
15	5745112.484	4288998.236	15	5745112.51	4288998.28	0.03	0.04
16	5745119.083	4288810.923	16	5745119.04	4288810.92	-0.04	0.00
17	5745090.877	4288647.297	17	5745090.91	4288647.28	0.03	-0.02
18	5745059.36	4288464.463	18	5745059.34	4288464.46	-0.02	0.00
19	5745029.23	4288289.675	19	5745029.23	4288289.71	0.00	0.03
20	5744999.685	4288118.28	20	5744999.69	4288118.24	0.01	-0.04
21	5745116.129	4288085.991	21	5745116.13	4288086.02	0.00	0.03
22	5745233.535	4288053.435	22	5745233.54	4288053.45	0.01	0.01
23	5745200.978	4287905.468	23	5745201.00	4287905.47	0.02	0.00
24	5745304.151	4287870.066	24	5745304.13	4287870.10	-0.02	0.03
25	5745296.213	4287691.662	25	5745296.19	4287691.66	-0.02	0.00
26	5745429.281	4287676.375	26	5745429.27	4287676.40	-0.01	0.03
27	5745460.934	4287748.883	27	5745460.97	4287748.87	0.04	-0.01
28	5745561.828	4287816.777	28	5745561.85	4287816.76	0.02	-0.02
29	5745741.393	4287809.742	29	5745741.43	4287809.72	0.04	-0.02
30	5745918.904	4287802.787	30	5745918.87	4287802.79	-0.03	0.00
31	5746042.714	4287920.759	31	5746042.70	4287920.75	-0.01	-0.01
32	5746241.005	4287914.927	32	5746241.02	4287914.92	0.01	-0.01
33	5746440.801	4287909.05	33	5746440.84	4287909.03	0.04	-0.02
34	5746556.213	4287870.58	34	5746556.18	4287870.59	-0.03	0.01
35	5746613.067	4287824.614	35	5746613.07	4287824.61	0.00	0.00
36	5746674.224	4287775.169	36	5746674.22	4287775.17	0.00	0.00
37	5746757.05	4287773.328	37	5746757.03	4287773.34	-0.02	0.01
38	5746925.981	4287769.574	38	5746926.00	4287769.59	0.02	0.02
39	5746917.939	4287891.895	39	5746917.91	4287891.94	-0.03	0.05
40	5746908.466	4288036.001	40	5746908.46	4288036.01	-0.01	0.01
41	5746900.578	4288155.979	41	5746900.60	4288156.00	0.02	0.02
42	5746894.506	4288248.341	42	5746894.53	4288248.32	0.02	-0.02
43	5746882.131	4288310.756	43	5746882.12	4288310.73	-0.01	-0.03
44	5746834.175	4288286.788	44	5746834.19	4288286.81	0.01	0.02
45	5746742.873	4288296.007	45	5746742.89	4288296.03	0.02	0.02
46	5746714.284	4288353.161	46	5746714.28	4288353.18	0.00	0.02

Вихідний пункт (база): SNOV X=5734186.2066 Y=4263407.2058

Середньоквадратична похибка місцезнаходження межових знаків згідно Інструкції про встановлення (відновлення) меж земельних ділянок в натурі (на місцевості) та їх закріплення межовими знаками не перевищує 2,5 м.

Головне управління Держгеокадастру у Чернігівській області

Чернігівська область, Корюківський район, Охрамієвицька сільська рада

Сертифікований інжен.-геод		О.П. Монько	Технічна документація із землеустрою щодо проведення інвентаризації земель	Масштаб	Лист	Листів
				1: 25000	2	4
			Креслення перенесення в натуру (на місцевість) поворотних точок меж земельної ділянки	ТОВ "КИЇВЗЕМ" 2020		

КРЕСЛЕННЯ ПЕРЕНЕСЕННЯ В НАТУРУ (НА МІСЦЕВІСТЬ)
поворотних точок меж земельної ділянки

Проектні координати поворотних точок меж земельної ділянки			Координати перенесення в натуру (на місцевість) поворотних точок меж земельної ділянки			Відхилення	
№ з/п	X	У	№ з/п	X	У	dX(м)	dY(м)
47	5746714.745	4288444.424	47	5746714.75	4288444.43	0.01	0.01
48	5746846.625	4288479.454	48	5746846.64	4288479.46	0.01	0.01
49	5746828.757	4288587.661	49	5746828.76	4288587.69	0.00	0.03
50	5746783.48	4288594.731	50	5746783.48	4288594.73	0.00	0.00
51	5746655.325	4288626.203	51	5746655.33	4288626.19	0.01	-0.01
52	5746539.337	4288652.021	52	5746539.31	4288652.03	-0.03	0.01
53	5746421.616	4288678.225	53	5746421.65	4288678.25	0.03	0.03
54	5746299.274	4288715.096	54	5746299.25	4288715.06	-0.02	-0.04
55	5746177.508	4288751.793	55	5746177.48	4288751.78	-0.03	-0.01
56	5746036.57	4288654.506	56	5746036.56	4288654.52	-0.01	0.01
57	5745904.835	4288563.573	57	5745904.84	4288563.60	0.01	0.03
58	5745793.516	4288591.05	58	5745793.51	4288591.05	-0.01	0.00
59	5745677.956	4288619.574	59	5745677.97	4288619.54	0.01	-0.03
60	5745608.938	4288689.111	60	5745608.94	4288689.15	0.00	0.04
61	5745618.36	4288859.634	61	5745618.36	4288859.65	0.00	0.02
62	5745627.611	4289027.058	62	5745627.61	4289027.06	0.00	0.00
63	5745636.922	4289195.565	63	5745636.92	4289195.60	0.00	0.03
64	5745606.767	4289361.524	64	5745606.75	4289361.55	-0.02	0.03
65	5745607.563	4289478.042	65	5745607.56	4289478.07	0.00	0.03
66	5745608.328	4289590.085	66	5745608.29	4289590.13	-0.04	0.05
67	5745530.468	4289689.575	67	5745530.51	4289689.60	0.04	0.03
68	5745587.846	4289858.887	68	5745587.85	4289858.88	0.00	-0.01
69	5745641.264	4290016.516	69	5745641.28	4290016.51	0.02	-0.01
70	5745497.03	4290131.135	70	5745497.00	4290131.11	-0.03	-0.03
71	5746123.001	4288323.864	71	5746123.00	4288323.86	0.00	0.00
72	5746136.382	4288347.281	72	5746136.38	4288347.28	0.00	0.00
73	5746139.727	4288397.46	73	5746139.72	4288397.49	-0.01	0.03
74	5746126.346	4288432.585	74	5746126.33	4288432.59	-0.02	0.01
75	5746097.493	4288432.167	75	5746097.47	4288432.14	-0.02	-0.03
76	5746064.458	4288430.912	76	5746064.44	4288430.90	-0.02	-0.01
77	5746069.476	4288481.091	77	5746069.44	4288481.10	-0.04	0.01
78	5746112.965	4288511.199	78	5746112.97	4288511.20	0.00	0.00
79	5746163.144	4288522.907	79	5746163.14	4288522.89	0.00	-0.02
80	5746211.65	4288511.199	80	5746211.65	4288511.20	0.00	0.00
81	5746230.049	4288462.693	81	5746230.06	4288462.70	0.01	0.01
82	5746248.448	4288414.186	82	5746248.43	4288414.18	-0.02	-0.01

Вихідний пункт (база): SNOV, N=5734186.2065, Y=4268407.2058

Середньоквадратична похибка місцезнаходження межових знаків згідно Інструкції про встановлення (відновлення) меж земельних ділянок в натурі (на місцевості) та їх закріплення межовими знаками не перевищує 2,5 м.

Головне управління Держгеокадастру у Чернігівській області

Чернігівська область, Корюківський район, Охрамієвицька сільська рада

Сертифікований інжен.-геод		О.П. Монько	Технічна документація із землеустрою щодо проведення інвентаризації земель	Масштаб	Лист	Листів
				1: 25000	3	4
			Креслення перенесення в натуру (на місцевість) поворотних точок меж земельної ділянки	ТОВ "КИЇВЗЕМ" 2020		

КРЕСЛЕННЯ ПЕРЕНЕСЕННЯ В НАТУРУ (НА МІСЦЕВІСТЬ)
поворотних точок меж земельної ділянки

Проектні координати поворотних точок меж земельної ділянки			Координати перенесення в натуру (на місцевість) поворотних точок меж земельної ділянки			Відхилення	
№ з/п	X	У	№ з/п	X	У	dX(м)	dY(м)
83	5746306.991	4288358.989	83	5746307.00	4288359.01	0.01	0.02
84	5746375.569	4288335.572	84	5746375.57	4288335.55	0.00	-0.02
85	5746402.331	4288277.03	85	5746402.35	4288277.06	0.02	0.03
86	5746342.116	4288208.452	86	5746342.15	4288208.43	0.03	-0.02
87	5746261.829	4288191.726	87	5746261.83	4288191.74	0.00	0.01
88	5746189.906	4288190.053	88	5746189.87	4288190.05	-0.04	0.00
89	5746129.691	4288201.761	89	5746129.65	4288201.75	-0.04	-0.01
90	5746102.929	4288166.636	90	5746102.95	4288166.67	0.02	0.03
91	5746111.292	4288128.165	91	5746111.32	4288128.17	0.03	0.01
92	5746084.53	4288071.296	92	5746084.52	4288071.30	-0.01	0.00
93	5746022.643	4288061.26	93	5746022.64	4288061.28	0.00	0.02
94	5745935.666	4288123.148	94	5745935.66	4288123.15	-0.01	0.00
95	5745910.576	4288168.309	95	5745910.62	4288168.33	0.04	0.02
96	5745920.612	4288225.178	96	5745920.63	4288225.18	0.02	0.00
97	5745964.10	4288248.595	97	5745964.12	4288248.59	0.02	0.00
98	5746076.167	4288285.393	98	5746076.17	4288285.39	0.00	0.00

Вихідний пункт (база): SNOV X=5734186.2066 Y=4263407.2058

Середньоквадратична похибка місцезнаходження межових знаків згідно Інструкції про встановлення (відновлення) меж земельних ділянок в натурі (на місцевості) та їх закріплення межовими знаками не перевищує 2,5 м.

Головне управління Держгеокадастру у Чернігівській області

Чернігівська область, Корюківський район, Охрамієвицька сільська рада

Сертифікований інжен.-геод		О.П. Монько	Технічна документація із землеустрою щодо проведення інвентаризації земель	Масштаб	Лист	Листів
				1: 25000	4	4
			Креслення перенесення в натуру (на місцевість) поворотних точок меж земельної ділянки	ТОВ "КИЇВЗЕМ" 2020		

КРЕСЛЕННЯ ПЕРЕНЕСЕННЯ В НАТУРУ (НА МІСЦЕВІСТЬ)
поворотних точок меж земельної ділянки



Проектні координати поворотних точок меж земельної ділянки			Координати перенесення в натуру (на місцевість) поворотних точок меж земельної ділянки			Відхилення	
№ з/п	X	У	№ з/п	X	У	dX(м)	dY(м)
1	5742860.513	4292941.029	1	5742860.51	4292941.02	0.00	-0.01
2	5742695.569	4292981.915	2	5742695.55	4292981.92	-0.02	0.01
3	5742527.884	4293023.48	3	5742527.86	4293023.48	-0.02	0.00
4	5742450.302	4292844.949	4	5742450.32	4292844.95	0.02	0.00
5	5742470.442	4292824.02	5	5742470.46	4292824.00	0.02	-0.02
6	5742532.584	4292759.444	6	5742532.61	4292759.45	0.03	0.01
7	5742555.395	4292708.141	7	5742555.41	4292708.12	0.01	-0.02
8	5742510.588	4292682.082	8	5742510.60	4292682.11	0.01	0.03
9	5742400.607	4292680.453	9	5742400.61	4292680.49	0.00	0.04
10	5742366.39	4292686.968	10	5742366.39	4292686.98	0.00	0.01
11	5742335.609	4292697.619	11	5742335.62	4292697.65	0.01	0.03

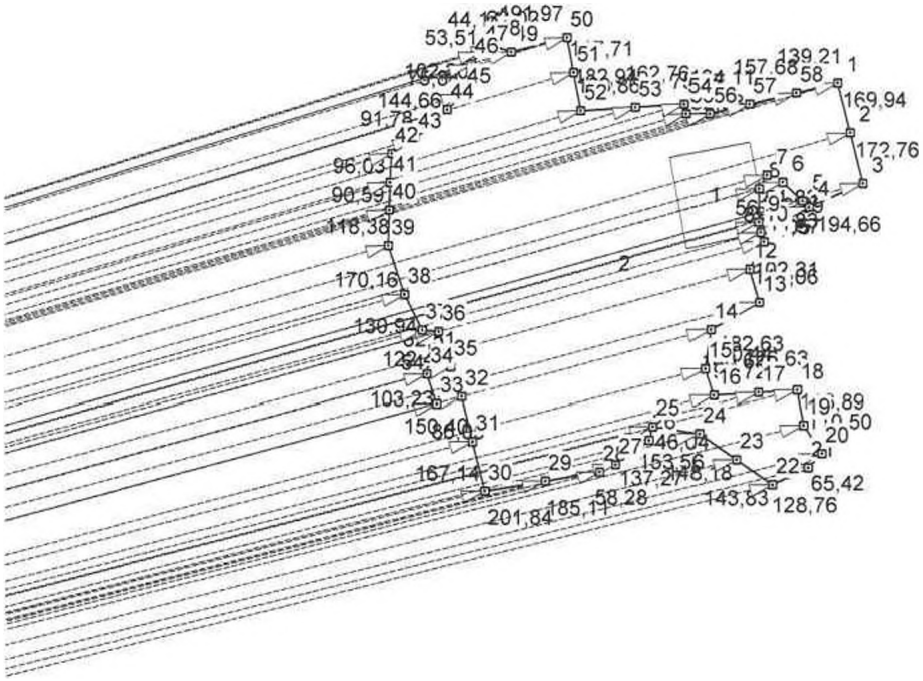

Вихідний пункт (база): SNOV X=5734186.2066 Y=4263407.2058

Середньоквадратична похибка місцезнаходження межових знаків згідно Інструкції про встановлення (відновлення) меж земельних ділянок в натурі (на місцевості) та їх закріплення межовими знаками не перевищує 2,5 м.

Головне управління Держгеокадастру у Чернігівській області

Чернігівська область, Корюківський район, Охрамієвицька сільська рада

Сертифікований інжен.-геод		О.П. Монько	Технічна документація із землеустрою щодо проведення інвентаризації земель	Масштаб	Лист	Листів
				1: 25000	1	3
			Креслення перенесення в натуру (на місцевість) поворотних точок меж земельної ділянки	ТОВ "КИЇВЗЕМ" 2020		

КРЕСЛЕННЯ ПЕРЕНЕСЕННЯ В НАТУРУ (НА МІСЦЕВІСТЬ)
поворотних точок меж земельної ділянки

Проектні координати поворотних точок меж земельної ділянки			Координати перенесення в натуру (на місцевість) поворотних точок меж земельної ділянки			Відхилення	
№ з/п	X	У	№ з/п	X	У	dX(м)	dY(м)
12	5742244.57	4292650.941	12	5742244.55	4292650.94	-0.02	0.00
13	5742134.721	4292681.631	13	5742134.71	4292681.65	-0.01	0.02
14	5742045.369	4292522.353	14	5742045.36	4292522.34	-0.01	-0.01
15	5741916.422	4292502.649	15	5741916.40	4292502.65	-0.02	0.00
16	5741829.313	4292531.367	16	5741829.27	4292531.37	-0.04	0.00
17	5741838.356	4292677.694	17	5741838.36	4292677.71	0.00	0.02
18	5741846.167	4292804.078	18	5741846.16	4292804.06	-0.01	-0.02
19	5741730.973	4292823.898	19	5741730.98	4292823.90	0.01	0.00
20	5741638.441	4292884.302	20	5741638.42	4292884.32	-0.02	0.02
21	5741592.175	4292838.055	21	5741592.21	4292838.03	0.03	-0.02
22	5741536.466	4292721.966	22	5741536.45	4292721.97	-0.02	0.00
23	5741619.249	4292604.352	23	5741619.23	4292604.35	-0.02	0.00
24	5741704.535	4292483.182	24	5741704.54	4292483.22	0.01	0.04
25	5741727.196	4292331.307	25	5741727.17	4292331.31	-0.03	0.00
26	5741682.819	4292319.037	26	5741682.85	4292319.01	0.03	-0.03
27	5741602.561	4292207.668	27	5741602.58	4292207.67	0.02	0.00
28	5741578.011	4292154.814	28	5741577.99	4292154.80	-0.02	-0.01
29	5741547.722	4291972.201	29	5741547.70	4291972.21	-0.02	0.01
30	5741514.694	4291773.079	30	5741514.69	4291773.11	0.00	0.03
31	5741677.275	4291734.302	31	5741677.27	4291734.28	-0.01	-0.02
32	5741823.567	4291699.41	32	5741823.60	4291699.44	0.03	0.03
33	5741799.969	4291616.662	33	5741799.96	4291616.62	-0.01	-0.04
34	5741897.971	4291584.213	34	5741897.96	4291584.21	-0.01	0.00
35	5741921.859	4291663.194	35	5741921.87	4291663.21	0.01	0.02
36	5742037.623	4291623.397	36	5742037.60	4291623.40	-0.02	0.00
37	5742042.523	4291568.907	37	5742042.55	4291568.92	0.03	0.01
38	5742159.798	4291510.667	38	5742159.76	4291510.65	-0.04	-0.02
39	5742321.195	4291456.757	39	5742321.22	4291456.77	0.02	0.01
40	5742439.515	4291460.572	40	5742439.48	4291460.58	-0.03	0.01
41	5742530.061	4291463.491	41	5742530.07	4291463.50	0.01	0.01
42	5742625.936	4291468.889	42	5742625.95	4291468.91	0.01	0.02
43	5742673.712	4291547.258	43	5742673.73	4291547.25	0.02	-0.01
44	5742771.294	4291654.054	44	5742771.30	4291654.04	0.01	-0.01
45	5742822.745	4291709.769	45	5742822.78	4291709.76	0.04	-0.01
46	5742921.972	4291734.259	46	5742921.98	4291734.26	0.01	0.00

Вихідний пункт (база): SNOV X=5734186.2066 Y=4263407.2058

Середньоквадратична похибка місцезнаходження межових знаків згідно Інструкції про встановлення (відновлення) меж земельних ділянок в натурі (на місцевості) та їх закріплення межовими знаками не перевищує 2,5 м.

Головне управління Держгеокадастру у Чернігівській області

Чернігівська область, Корюківський район, Охрамієвицька сільська рада

Сертифікований інжен.-геод		О.П. Монько	Технічна документація із землеустрою щодо проведення інвентаризації земель	Масштаб	Лист	Листів
				1: 25000	2	3
			Креслення перенесення в натуру (на місцевість) поворотних точок меж земельної ділянки	ТОВ "КИЇВЗЕМ" 2020		

КРЕСЛЕННЯ ПЕРЕНЕСЕННЯ В НАТУРУ (НА МІСЦЕВІСТЬ)
поворотних точок меж земельної ділянки

Проектні координати поворотних точок меж земельної ділянки			Координати перенесення в натуру (на місцевість) поворотних точок меж земельної ділянки			Відхилення	
№ з/п	X	У	№ з/п	X	У	dX(м)	dY(м)
47	5742963.83	4291767.599	47	5742963.85	4291767.60	0.02	0.00
48	5742981.593	4291808.008	48	5742981.62	4291807.97	0.03	-0.04
49	5742962.605	4291864.947	49	5742962.62	4291864.95	0.01	0.00
50	5743011.205	4292050.664	50	5743011.21	4292050.68	0.01	0.02
51	5742895.459	4292072.089	51	5742895.45	4292072.08	-0.01	-0.01
52	5742768.754	4292095.543	52	5742768.74	4292095.55	-0.01	0.01
53	5742780.614	4292278.101	53	5742780.65	4292278.10	0.04	0.00
54	5742791.166	4292440.521	54	5742791.17	4292440.50	0.00	-0.02
55	5742759.088	4292446.78	55	5742759.08	4292446.78	-0.01	0.00
56	5742759.447	4292522.049	56	5742759.42	4292522.04	-0.03	-0.01
57	5742790.896	4292652.422	57	5742790.91	4292652.40	0.01	-0.02
58	5742827.87	4292805.704	58	5742827.86	4292805.69	-0.01	-0.01

Вихідний пункт (база): SNOV X=5734186.2066 Y=4263407.2058

Середньоквадратична похибка місцезнаходження межових знаків згідно Інструкції про встановлення (відновлення) меж земельних ділянок в натурі (на місцевості) та їх закріплення межовими знаками не перевищує 2,5 м.

Головне управління Держгеокадастру у Чернігівській області

Чернігівська область, Корюківський район, Охрамієвицька сільська рада

Сертифікований інжен.-геод.		О.П. Монько	Технічна документація із землеустрою щодо проведення інвентаризації земель	Масштаб	Лист	Листів
				1: 25000	3	3
			Креслення перенесення в натуру (на місцевість) поворотних точок меж земельної ділянки	ТОВ "КИЇВЗЕМ" 2020		

КРЕСЛЕННЯ ПЕРЕНЕСЕННЯ В НАТУРУ (НА МІСЦЕВІСТЬ)
поворотних точок меж земельної ділянки



Проектні координати поворотних точок меж земельної ділянки			Координати перенесення в натуру (на місцевість) поворотних точок меж земельної ділянки			Відхилення	
№ з/п	X	У	№ з/п	X	У	dX(м)	dY(м)
1	5743706.608	4283772.533	1	5743706.59	4283772.56	-0.02	0.03
2	5743694.374	4283819.642	2	5743694.39	4283819.60	0.02	-0.04
3	5743566.363	4283836.044	3	5743566.36	4283836.03	0.00	-0.01
4	5743391.172	4283858.491	4	5743391.20	4283858.47	0.03	-0.02
5	5743230.376	4283879.093	5	5743230.42	4283879.11	0.04	0.02
6	5743169.16	4283891.453	6	5743169.12	4283891.46	-0.04	0.01
7	5742999.261	4283925.759	7	5742999.24	4283925.73	-0.02	-0.03
8	5742836.901	4283958.542	8	5742836.91	4283958.55	0.01	0.01
9	5742645.514	4283997.186	9	5742645.52	4283997.21	0.01	0.02
10	5742452.306	4284036.198	10	5742452.33	4284036.19	0.02	-0.01
11	5742471.144	4284235.077	11	5742471.16	4284235.06	0.02	-0.02



Вихідний пункт (база): SNOV X=5734186.2066 Y=4263407.2058

Середньоквадратична похибка місцезнаходження межових знаків згідно Інструкції про встановлення (відновлення) меж земельних ділянок в натурі (на місцевості) та їх закріплення межовими знаками не перевищує 2,5 м.

Головне управління Держгеокадастру у Чернігівській області

Чернігівська область, Корюківський район, Охрамієвицька сільська рада

Сертифікований інжен.-геод		О.П. Монько	Технічна документація із землеустрою щодо проведення інвентаризації земель	Масштаб	Лист	Листів
				1: 25000	1	3
			Креслення перенесення в натуру (на місцевість) поворотних точок меж земельної ділянки	ТОВ "КИЇВЗЕМ" 2020		

КРЕСЛЕННЯ ПЕРЕНЕСЕННЯ В НАТУРУ (НА МІСЦЕВІСТЬ)
поворотних точок меж земельної ділянки

Проектні координати поворотних точок меж земельної ділянки			Координати перенесення в натуру (на місцевість) поворотних точок меж земельної ділянки			Відхилення	
№ з/п	X	У	№ з/п	X	У	dX(м)	dY(м)
12	5742485.587	4284387.549	12	5742485.60	4284387.55	0.01	0.00
13	5742491.309	4284413.624	13	5742491.32	4284413.58	0.01	-0.04
14	5742563.982	4284517.113	14	5742564.00	4284517.09	0.02	-0.02
15	5742640.461	4284521.441	15	5742640.46	4284521.43	0.00	-0.01
16	5742673.018	4284718.463	16	5742673.04	4284718.43	0.02	-0.03
17	5742615.26	4284731.954	17	5742615.24	4284731.96	-0.02	0.01
18	5742584.491	4284652.088	18	5742584.48	4284652.08	-0.01	-0.01
19	5742512.698	4284563.589	19	5742512.70	4284563.61	0.00	0.02
20	5742384.659	4284575.997	20	5742384.66	4284576.00	0.00	0.00
21	5742206.034	4284593.236	21	5742206.02	4284593.28	-0.01	0.04
22	5742216.406	4284717.027	22	5742216.41	4284717.03	0.00	0.00
23	5742226.934	4284842.681	23	5742226.91	4284842.69	-0.02	0.01
24	5742182.722	4284879.002	24	5742182.75	4284879.00	0.03	0.00
25	5742179.742	4285012.194	25	5742179.71	4285012.16	-0.03	-0.03
26	5742115.526	4285099.50	26	5742115.55	4285099.54	0.02	0.04
27	5742103.23	4285213.963	27	5742103.23	4285213.96	0.00	0.00
28	5742092.692	4285312.056	28	5742092.69	4285312.02	0.00	-0.04
29	5741919.564	4285339.61	29	5741919.56	4285339.62	0.00	0.01
30	5741756.079	4285365.63	30	5741756.08	4285365.63	0.00	0.00
31	5741608.707	4285293.64	31	5741608.69	4285293.68	-0.02	0.04
32	5741548.418	4285174.774	32	5741548.40	4285174.78	-0.02	0.01
33	5741508.225	4285012.38	33	5741508.20	4285012.38	-0.03	0.00
34	5741509.90	4284910.256	34	5741509.86	4284910.26	-0.04	0.00
35	5741558.466	4284896.863	35	5741558.46	4284896.88	-0.01	0.02
36	5741583.593	4284793.039	36	5741583.59	4284793.04	0.00	0.00
37	5741608.707	4284689.266	37	5741608.71	4284689.31	0.00	0.04
38	5741802.716	4284651.023	38	5741802.72	4284651.04	0.00	0.02
39	5741965.416	4284618.951	39	5741965.43	4284618.93	0.01	-0.02
40	5741947.277	4284504.73	40	5741947.27	4284504.71	-0.01	-0.02
41	5741930.308	4284397.875	41	5741930.34	4284397.91	0.03	0.03
42	5741878.548	4284387.096	42	5741878.55	4284387.10	0.00	0.00
43	5741861.291	4284276.269	43	5741861.31	4284276.27	0.02	0.00
44	5741842.963	4284158.561	44	5741842.99	4284158.56	0.03	0.00
45	5741892.566	4284119.754	45	5741892.60	4284119.71	0.03	-0.04
46	5742036.103	4284096.107	46	5742036.10	4284096.14	0.00	0.03

Вихідний пункт (база): SNOV X=5734186.2066 Y=4263407.2058

Середньоквадратична похибка місцезнаходження межових знаків згідно Інструкції про встановлення (відновлення) меж земельних ділянок в натурі (на місцевості) та їх закріплення межовими знаками не перевищує 2,5 м.

Головне управління Держгеокадастру у Чернігівській області

Чернігівська область, Корюківський район, Охрамієвицька сільська рада

Сертифікований інжен.-геод		О.П. Монько	Технічна документація із землеустрою щодо проведення інвентаризації земель	Масштаб	Лист	Листів
				1: 25000	2	3
			Креслення перенесення в натуру (на місцевість) поворотних точок меж земельної ділянки	ТОВ "КИЇВЗЕМ" 2020		

КРЕСЛЕННЯ ПЕРЕНЕСЕННЯ В НАТУРУ (НА МІСЦЕВІСТЬ)
поворотних точок меж земельної ділянки

Проектні координати поворотних точок меж земельної ділянки			Координати перенесення в натуру (на місцевість) поворотних точок меж земельної ділянки			Відхилення	
№ з/п	X	У	№ з/п	X	У	dX(м)	dY(м)
47	5742180.48	4284072.322	47	5742180.49	4284072.32	0.01	0.00
48	5742233.682	4283993.036	48	5742233.68	4283993.07	0.00	0.03
49	5742354.537	4283938.247	49	5742354.56	4283938.24	0.02	-0.01
50	5742474.491	4283883.866	50	5742474.49	4283883.87	0.00	0.00
51	5742604.627	4283824.869	51	5742604.63	4283824.88	0.00	0.01
52	5742728.05	4283689.706	52	5742728.05	4283689.74	0.00	0.03
53	5742898.694	4283655.488	53	5742898.68	4283655.47	-0.01	-0.02
54	5743028.15	4283629.53	54	5743028.15	4283629.53	0.00	0.00
55	5743126.258	4283609.857	55	5743126.27	4283609.85	0.01	-0.01
56	5743101.853	4283447.827	56	5743101.88	4283447.85	0.03	0.02
57	5743208.27	4283502.976	57	5743208.24	4283502.98	-0.03	0.00
58	5743292.261	4283546.503	58	5743292.28	4283546.48	0.02	-0.02
59	5743449.102	4283627.783	59	5743449.09	4283627.77	-0.01	-0.01
60	5743506.388	4283657.471	60	5743506.39	4283657.49	0.00	0.02
61	5743599.754	4283711.126	61	5743599.71	4283711.09	-0.04	-0.04

Вихідний пункт (база): SNOV X=5734186.2066 Y=4263407.2058

Середньоквадратична похибка місцезнаходження межових знаків згідно Інструкції про встановлення (відновлення) меж земельних ділянок в натурі (на місцевості) та їх закріплення межовими знаками не перевищує 2,5 м.

Головне управління Держгеокадастру у Чернігівській області

Чернігівська область, Корюківський район, Охрамієвицька сільська рада

Сертифікований інжен.-геод		О.П. Монько	Технічна документація із землеустрою щодо проведення інвентаризації земель	Масштаб	Лист	Листів
				1: 25000	3	3
			Креслення перенесення в натуру (на місцевість) поворотних точок меж земельної ділянки	ТОВ "КИЇВЗЕМ" 2020		

КРЕСЛЕННЯ ПЕРЕНЕСЕННЯ В НАТУРУ (НА МІСЦЕВІСТЬ)
поворотних точок меж земельної ділянки



Проектні координати поворотних точок меж земельної ділянки			Координати перенесення в натуру (на місцевість) поворотних точок меж земельної ділянки			Відхилення	
№ з/п	X	У	№ з/п	X	У	dX(м)	dY(м)
1	5740094.093	4287780.113	1	5740094.07	4287780.11	-0.02	0.00
2	5740072.456	4287928.321	2	5740072.49	4287928.30	0.03	-0.02
3	5740051.853	4288069.453	3	5740051.89	4288069.45	0.04	0.00
4	5740028.581	4288228.862	4	5740028.58	4288228.86	0.00	0.00
5	5740166.612	4288230.649	5	5740166.58	4288230.64	-0.03	-0.01
6	5740282.801	4288232.153	6	5740282.80	4288232.13	0.00	-0.02
7	5740412.935	4288233.838	7	5740412.94	4288233.85	0.01	0.01
8	5740421.061	4288377.376	8	5740421.09	4288377.40	0.03	0.02
9	5740428.889	4288515.653	9	5740428.88	4288515.65	-0.01	0.00
10	5740490.102	4288538.041	10	5740490.14	4288538.01	0.04	-0.03
11	5740493.835	4288339.533	11	5740493.87	4288339.50	0.03	-0.03



Вихідний пункт (база): SNOV X=5734186.2066 Y=4263407.2058

Середньоквадратична похибка місцезнаходження межових знаків згідно Інструкції про встановлення (відновлення) меж земельних ділянок в натурі (на місцевості) та їх закріплення межовими знаками не перевищує 2,5 м.

Головне управління Держгеокадастру у Чернігівській області

Чернігівська область, Корюківський район, Охрамієвицька сільська рада

Сертифікований інжен.-геод		О.П. Монько	Технічна документація із землеустрою щодо проведення інвентаризації земель	Масштаб	Лист	Листів
				1: 25000	1	4
			Креслення перенесення в натуру (на місцевість) поворотних точок меж земельної ділянки	ТОВ "КИЇВЗЕМ" 2020		

КРЕСЛЕННЯ ПЕРЕНЕСЕННЯ В НАТУРУ (НА МІСЦЕВІСТЬ)
поворотних точок меж земельної ділянки

Проектні координати поворотних точок меж земельної ділянки			Координати перенесення в натуру (на місцевість) поворотних точок меж земельної ділянки			Відхилення	
№ з/п	X	У	№ з/п	X	У	dX(м)	dY(м)
12	5740543.851	4288341.026	12	5740543.84	4288341.03	-0.01	0.00
13	5740548.33	4288390.28	13	5740548.29	4288390.30	-0.04	0.02
14	5740562.513	4288417.892	14	5740562.53	4288417.87	0.02	-0.02
15	5740666.277	4288446.25	15	5740666.28	4288446.24	0.00	-0.01
16	5740761.83	4288407.444	16	5740761.86	4288407.41	0.03	-0.03
17	5740788.232	4288436.57	17	5740788.22	4288436.55	-0.01	-0.02
18	5740698.419	4288502.664	18	5740698.39	4288502.62	-0.03	-0.04
19	5740673.327	4288574.47	19	5740673.33	4288574.47	0.00	0.00
20	5740733.632	4288579.129	20	5740733.66	4288579.15	0.03	0.02
21	5740721.573	4288633.401	21	5740721.58	4288633.40	0.01	0.00
22	5740697.047	4288652.537	22	5740697.03	4288652.52	-0.02	-0.02
23	5740640.219	4288727.886	23	5740640.25	4288727.88	0.03	-0.01
24	5740691.029	4288809.204	24	5740691.07	4288809.16	0.04	-0.04
25	5740669.085	4288831.142	25	5740669.05	4288831.13	-0.03	-0.01
26	5740521.694	4288954.60	26	5740521.70	4288954.61	0.01	0.01
27	5740370.981	4289082.173	27	5740370.99	4289082.17	0.01	0.00
28	5740249.487	4289185.153	28	5740249.47	4289185.17	-0.02	0.02
29	5740154.896	4289273.275	29	5740154.90	4289273.29	0.00	0.01
30	5740072.468	4289350.065	30	5740072.46	4289350.06	-0.01	-0.01
31	5739925.106	4289475.838	31	5739925.11	4289475.86	0.00	0.02
32	5739802.326	4289580.631	32	5739802.32	4289580.67	-0.01	0.04
33	5739698.258	4289671.967	33	5739698.23	4289671.96	-0.03	-0.01
34	5739601.138	4289757.204	34	5739601.17	4289757.22	0.03	0.02
35	5739500.979	4289848.945	35	5739501.02	4289848.97	0.04	0.02
36	5739410.174	4289932.118	36	5739410.18	4289932.13	0.01	0.01
37	5739288.811	4290043.281	37	5739288.79	4290043.26	-0.02	-0.02
38	5739201.02	4290129.623	38	5739201.06	4290129.63	0.04	0.01
39	5739130.173	4290199.30	39	5739130.21	4290199.33	0.04	0.03
40	5739047.187	4290269.303	40	5739047.20	4290269.31	0.01	0.01
41	5738967.591	4290336.446	41	5738967.59	4290336.44	0.00	-0.01
42	5738828.873	4290410.735	42	5738828.83	4290410.74	-0.04	0.00
43	5738745.204	4290482.967	43	5738745.19	4290482.99	-0.01	0.02
44	5738667.546	4290550.009	44	5738667.52	4290550.01	-0.03	0.00
45	5738567.221	4290635.224	45	5738567.21	4290635.21	-0.01	-0.01
46	5738518.542	4290732.096	46	5738518.51	4290732.11	-0.03	0.01

Вихідний пункт (база): SNOV X=5734186.2066 Y=4263407.2058

Середньоквадратична похибка місцезнаходження межових знаків згідно Інструкції про встановлення (відновлення) меж земельних ділянок в натурі (на місцевості) та їх закріплення межовими знаками не перевищує 2,5 м.

Головне управління Держгеокадастру у Чернігівській області

Чернігівська область, Корюківський район, Охрамієвицька сільська рада

Сертифікований інжен.-геод		О.П. Монько	Технічна документація із землеустрою щодо проведення інвентаризації земель	Масштаб	Лист	Листів
				1: 25000	2	4
			Креслення перенесення в натуру (на місцевість) поворотних точок меж земельної ділянки	ТОВ "КИЇВЗЕМ" 2020		

КРЕСЛЕННЯ ПЕРЕНЕСЕННЯ В НАТУРУ (НА МІСЦЕВІСТЬ)
поворотних точок меж земельної ділянки

Проектні координати поворотних точок меж земельної ділянки			Координати перенесення в натуру (на місцевість) поворотних точок меж земельної ділянки			Відхилення	
№ з/п	X	У	№ з/п	X	У	dX(м)	dY(м)
47	5738480.875	4290866.952	47	5738480.91	4290866.94	0.03	-0.01
48	5738449.951	4290977.667	48	5738449.94	4290977.68	-0.01	0.01
49	5738438.829	4291075.295	49	5738438.82	4291075.32	-0.01	0.03
50	5738260.506	4291011.498	50	5738260.51	4291011.48	0.00	-0.02
51	5738098.823	4290953.655	51	5738098.80	4290953.64	-0.02	-0.02
52	5738078.423	4290886.749	52	5738078.41	4290886.75	-0.01	0.00
53	5738001.355	4290806.235	53	5738001.38	4290806.24	0.03	0.00
54	5738132.257	4290717.114	54	5738132.28	4290717.10	0.02	-0.01
55	5738133.064	4290543.457	55	5738133.06	4290543.46	0.00	0.00
56	5738133.798	4290385.672	56	5738133.81	4290385.69	0.01	0.02
57	5738134.453	4290244.641	57	5738134.45	4290244.64	0.00	0.00
58	5738135.334	4290055.096	58	5738135.33	4290055.11	0.00	0.01
59	5738138.285	4289916.50	59	5738138.28	4289916.49	0.00	-0.01
60	5738141.184	4289780.384	60	5738141.18	4289780.40	0.00	0.02
61	5738312.414	4289692.063	61	5738312.41	4289692.10	0.00	0.04
62	5738249.577	4289563.673	62	5738249.55	4289563.68	-0.03	0.01
63	5738221.062	4289497.446	63	5738221.09	4289497.48	0.03	0.03
64	5738244.683	4289452.985	64	5738244.67	4289452.99	-0.01	0.00
65	5738263.664	4289370.745	65	5738263.65	4289370.75	-0.01	0.01
66	5738291.016	4289233.907	66	5738291.03	4289233.88	0.01	-0.03
67	5738292.328	4289094.755	67	5738292.34	4289094.76	0.01	0.01
68	5738313.20	4289078.07	68	5738313.22	4289078.10	0.02	0.03
69	5738453.004	4289008.69	69	5738453.02	4289008.67	0.02	-0.02
70	5738597.297	4288937.082	70	5738597.30	4288937.05	0.00	-0.03
71	5738752.271	4288860.174	71	5738752.26	4288860.17	-0.01	0.00
72	5738895.628	4288789.031	72	5738895.65	4288789.03	0.02	0.00
73	5739049.885	4288712.478	73	5739049.86	4288712.47	-0.03	-0.01
74	5739203.098	4288636.444	74	5739203.11	4288636.45	0.01	0.01
75	5739349.152	4288563.963	75	5739349.12	4288563.97	-0.03	0.01
76	5739484.196	4288496.945	76	5739484.21	4288496.95	0.01	0.00
77	5739597.124	4288599.565	77	5739597.13	4288599.57	0.01	0.01
78	5739831.435	4288626.592	78	5739831.46	4288626.59	0.03	0.00
79	5739846.884	4288479.872	79	5739846.89	4288479.88	0.01	0.01
80	5739915.118	4288294.54	80	5739915.12	4288294.58	0.00	0.04
81	5739953.991	4288295.944	81	5739954.00	4288295.96	0.01	0.02
82	5739968.722	4288148.423	82	5739968.72	4288148.41	0.00	-0.01

Вихідний пункт (база): GNSS-точка 5738156.2666 Ya1268407.2058

Середньоквадратична похибка місцезнаходження межових знаків згідно Інструкції про встановлення (відновлення) меж земельних ділянок в натурі (на місцевості) та їх закріплення межовими знаками не перевищує 2,5 м.

Головне управління Держгеокадастру у Чернігівській області

Чернігівська область, Корюківський район, Охрамієвицька сільська рада

Сертифікований інжен.-геод		О.П. Монько	Технічна документація із землеустрою щодо проведення інвентаризації земель	Масштаб	Лист	Листів
				1: 25000	3	4
			Креслення перенесення в натуру (на місцевість) поворотних точок меж земельної ділянки	ТОВ "КИЇВЗЕМ" 2020		

КРЕСЛЕННЯ ПЕРЕНЕСЕННЯ В НАТУРУ (НА МІСЦЕВІСТЬ)
поворотних точок меж земельної ділянки

Проектні координати поворотних точок меж земельної ділянки			Координати перенесення в натуру (на місцевість) поворотних точок меж земельної ділянки			Відхилення	
№ з/п	X	У	№ з/п	X	У	dX(м)	dY(м)
83	5739985.71	4287978.299	83	5739985.72	4287978.30	0.01	0.00
84	5740000.565	4287829.542	84	5740000.61	4287829.55	0.05	0.01
85	5740019.486	4287640.062	85	5740019.45	4287640.07	-0.04	0.01
86	5740055.961	4287642.548	86	5740055.95	4287642.55	-0.01	0.00
87	5740041.039	4287772.655	87	5740041.04	4287772.67	0.00	0.01

Вихідний пункт (база): SNOV X=5734186.2066 Y=4263407.2058

Середньоквадратична похибка місцезнаходження межових знаків згідно Інструкції про встановлення (відновлення) меж земельних ділянок в натурі (на місцевості) та їх закріплення межовими знаками не перевищує 2,5 м.

Головне управління Держгеокадастру у Чернігівській області

Чернігівська область, Корюківський район, Охрамієвицька сільська рада

Сертифікований інжен.-геод		О.П. Монько	Технічна документація із землеустрою щодо проведення інвентаризації земель	Масштаб	Лист	Листів
				1: 25000	4	4
			Креслення перенесення в натуру (на місцевість) поворотних точок меж земельної ділянки	ТОВ "КИЇВЗЕМ" 2020		

КРЕСЛЕННЯ ПЕРЕНЕСЕННЯ В НАТУРУ (НА МІСЦЕВІСТЬ)
поворотних точок меж земельної ділянки



Проектні координати поворотних точок меж земельної ділянки			Координати перенесення в натуру (на місцевість) поворотних точок меж земельної ділянки			Відхилення	
№ з/п	X	У	№ з/п	X	У	dX(м)	dY(м)
1	5740437.14	4291305.28	1	5740437.13	4291305.27	-0.01	-0.01
2	5740413.745	4291362.422	2	5740413.75	4291362.44	0.01	0.02
3	5740353.98	4291508.40	3	5740354.00	4291508.38	0.02	-0.02
4	5740190.477	4291448.756	4	5740190.52	4291448.74	0.04	-0.02
5	5740030.586	4291390.429	5	5740030.59	4291390.46	0.00	0.03
6	5739874.935	4291333.649	6	5739874.94	4291333.63	0.01	-0.02
7	5739713.45	4291274.74	7	5739713.45	4291274.77	0.00	0.03
8	5739717.155	4291102.658	8	5739717.14	4291102.66	-0.02	0.00
9	5739721.014	4290923.468	9	5739721.02	4290923.47	0.01	0.00
10	5739724.185	4290776.20	10	5739724.20	4290776.22	0.01	0.02
11	5739810.904	4290880.283	11	5739810.90	4290880.31	0.00	0.03

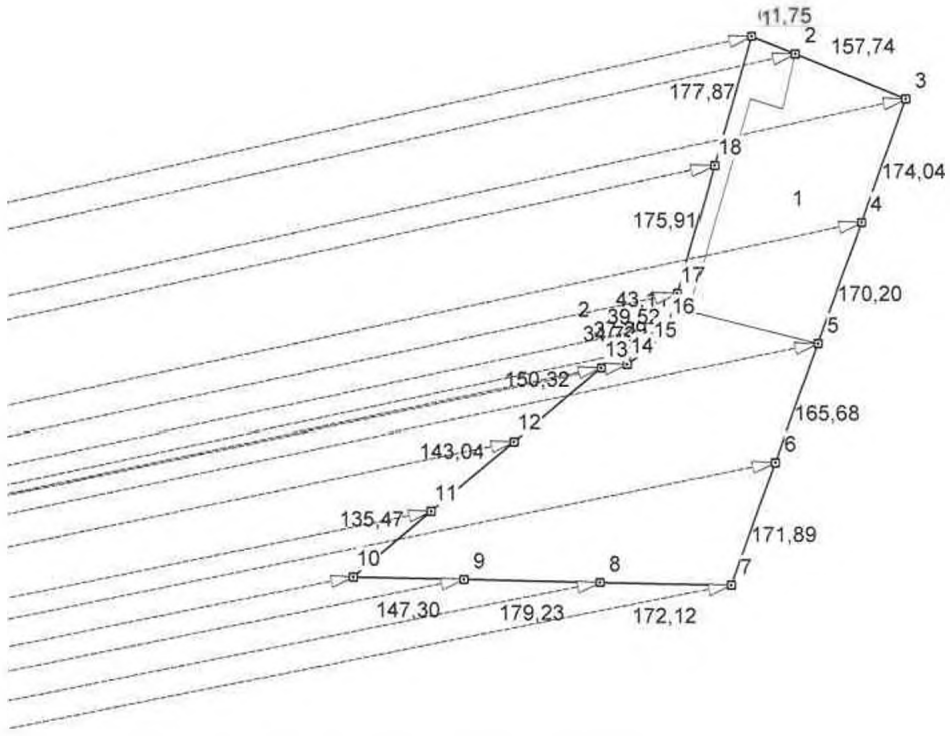

Вихідний пункт (база): SNOV X=5734186.2066 Y=4263407.2058

Середньоквадратична похибка місцезнаходження межових знаків згідно Інструкції про встановлення (відновлення) меж земельних ділянок в натурі (на місцевості) та їх закріплення межовими знаками не перевищує 2,5 м.

Головне управління Держгеокадастру у Чернігівській області

Чернігівська область, Корюківський район, Охрамієвицька сільська рада

Сертифікований інжен.-геод		О.П. Монько	Технічна документація із землеустрою щодо проведення інвентаризації земель	Масштаб	Лист	Листів
				1: 10000	1	2
			Креслення перенесення в натуру (на місцевість) поворотних точок меж земельної ділянки	ТОВ "КИЇВЗЕМ" 2020		

КРЕСЛЕННЯ ПЕРЕНЕСЕННЯ В НАТУРУ (НА МІСЦЕВІСТЬ)
поворотних точок меж земельної ділянки

Проектні координати поворотних точок меж земельної ділянки			Координати перенесення в натуру (на місцевість) поворотних точок меж земельної ділянки			Відхилення	
№ з/п	X	У	№ з/п	X	У	dX(м)	dY(м)
12	5739902.467	4290990.18	12	5739902.46	4290990.22	-0.01	0.04
13	5739998.69	4291105.67	13	5739998.68	4291105.63	-0.01	-0.04
14	5740003.56	4291140.05	14	5740003.55	4291140.07	-0.01	0.02
15	5740024.60	4291170.84	15	5740024.58	4291170.86	-0.02	0.02
16	5740055.90	4291194.96	16	5740055.90	4291194.98	0.00	0.02
17	5740097.21	4291207.27	17	5740097.21	4291207.23	0.00	-0.04
18	5740266.235	4291256.004	18	5740266.24	4291256.00	0.00	0.00

Вихідний пункт (база): SNOV X=5734186.2066 Y=4263407.2058

Середньоквадратична похибка місцезнаходження межових знаків згідно Інструкції про встановлення (відновлення) меж земельних ділянок в натурі (на місцевості) та їх закріплення межовими знаками не перевищує 2,5 м.

Головне управління Держгеокадастру у Чернігівській області

Чернігівська область, Корюківський район, Охрамієвицька сільська рада

Сертифікований інжен.-геод.		О.П. Монько	Технічна документація із землеустрою щодо проведення інвентаризації земель	Масштаб	Лист	Листів
				1: 10000	2	2
			Креслення перенесення в натуру (на місцевість) поворотних точок меж земельної ділянки	ТОВ "КИЇВЗЕМ" 2020		

КРЕСЛЕННЯ ПЕРЕНЕСЕННЯ В НАТУРУ (НА МІСЦЕВІСТЬ)
поворотних точок меж земельної ділянки



Проектні координати поворотних точок меж земельної ділянки			Координати перенесення в натуру (на місцевість) поворотних точок меж земельної ділянки			Відхилення	
№ з/п	X	У	№ з/п	X	У	dX(м)	dY(м)
1	5742523.26	4289758.27	1	5742523.28	4289758.28	0.02	0.01
2	5742422.30	4289915.20	2	5742422.31	4289915.20	0.01	0.00
3	5742353.945	4290041.636	3	5742353.94	4290041.64	-0.01	0.00
4	5742288.10	4290163.43	4	5742288.08	4290163.42	-0.02	-0.01
5	5742238.585	4290270.213	5	5742238.55	4290270.23	-0.03	0.02
6	5742189.04	4290377.06	6	5742189.03	4290377.06	-0.01	0.00
7	5742124.18	4290512.39	7	5742124.17	4290512.39	-0.01	0.00
8	5742108.534	4290637.394	8	5742108.53	4290637.40	0.00	0.01
9	5742096.886	4290755.471	9	5742096.89	4290755.45	0.00	-0.02
10	5742087.579	4290849.824	10	5742087.59	4290849.80	0.01	-0.02
11	5742233.939	4290863.703	11	5742233.94	4290863.71	0.00	0.01

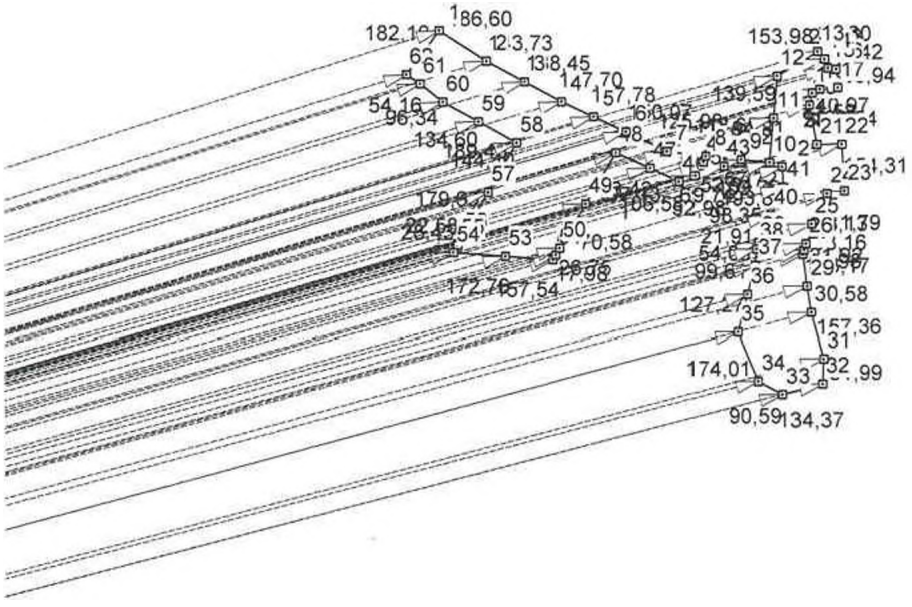

Вихідний пункт (база): SNOV X=5734186.2066 Y=4263407.2058

Середньоквадратична похибка місцезнаходження межових знаків згідно Інструкції про встановлення (відновлення) меж земельних ділянок в натурі (на місцевості) та їх закріплення межовими знаками не перевищує 2,5 м.

Головне управління Держгеокадастру у Чернігівській області

Чернігівська область, Корюківський район, Охрамієвицька сільська рада

Сертифікований інжен.-геод		О.П. Монько	Технічна документація із землеустрою щодо проведення інвентаризації земель	Масштаб	Лист	Листів
				1: 25000	1	3
			Креслення перенесення в натуру (на місцевість) поворотних точок меж земельної ділянки	ТОВ "КИЇВЗЕМ" 2020		

КРЕСЛЕННЯ ПЕРЕНЕСЕННЯ В НАТУРУ (НА МІСЦЕВІСТЬ)
поворотних точок меж земельної ділянки

Проектні координати поворотних точок меж земельної ділянки			Координати перенесення в натуру (на місцевість) поворотних точок меж земельної ділянки			Відхилення	
№ з/п	X	У	№ з/п	X	У	dX(м)	dY(м)
12	5742372.91	4290876.88	12	5742372.93	4290876.88	0.02	0.00
13	5742453.42	4291008.13	13	5742453.44	4291008.11	0.02	-0.02
14	5742428.73	4291030.48	14	5742428.69	4291030.48	-0.04	0.00
15	5742398.36	4291041.82	15	5742398.33	4291041.80	-0.03	-0.02
16	5742395.03	4291067.84	16	5742395.04	4291067.83	0.01	-0.01
17	5742334.30	4291072.85	17	5742334.29	4291072.87	-0.01	0.02
18	5742328.62	4291014.81	18	5742328.60	4291014.81	-0.02	0.00
19	5742316.28	4290989.12	19	5742316.29	4290989.15	0.01	0.03
20	5742276.24	4290980.45	20	5742276.21	4290980.45	-0.03	0.00
21	5742145.83	4291004.12	21	5742145.83	4291004.10	0.00	-0.02
22	5742146.79	4291085.69	22	5742146.79	4291085.71	0.00	0.02
23	5741992.68	4291093.51	23	5741992.68	4291093.51	0.00	0.00
24	5741983.54	4291036.10	24	5741983.55	4291036.08	0.01	-0.02
25	5741883.68	4290985.86	25	5741883.69	4290985.86	0.01	0.00
26	5741818.38	4290966.325	26	5741818.37	4290966.35	-0.01	0.03
27	5741797.381	4290960.043	27	5741797.35	4290960.03	-0.03	-0.01
28	5741783.03	4290955.75	28	5741783.04	4290955.74	0.01	-0.01
29	5741677.74	4290969.43	29	5741677.75	4290969.43	0.01	0.00
30	5741592.25	4290983.13	30	5741592.25	4290983.13	0.00	0.00
31	5741440.01	4291022.94	31	5741440.02	4291022.93	0.01	-0.01
32	5741358.12	4291018.97	32	5741358.12	4291018.95	0.00	-0.02
33	5741323.53	4290889.13	33	5741323.56	4290889.16	0.03	0.03
34	5741367.48	4290809.92	34	5741367.49	4290809.89	0.01	-0.03
35	5741528.00	4290742.73	35	5741527.97	4290742.74	-0.03	0.01
36	5741651.014	4290775.349	36	5741651.03	4290775.36	0.02	0.01
37	5741747.30	4290800.88	37	5741747.27	4290800.86	-0.03	-0.02
38	5741800.994	4290807.091	38	5741801.02	4290807.09	0.03	0.00
39	5741821.994	4290813.334	39	5741822.00	4290813.33	0.01	0.00
40	5741911.601	4290853.877	40	5741911.61	4290853.90	0.01	0.02
41	5742005.25	4290896.25	41	5742005.25	4290896.29	0.00	0.04
42	5742072.81	4290891.54	42	5742072.81	4290891.55	0.00	0.01
43	5742075.37	4290697.72	43	5742075.38	4290697.73	0.01	0.01
44	5742089.18	4290629.36	44	5742089.18	4290629.33	0.00	-0.03
45	5742043.74	4290602.19	45	5742043.74	4290602.17	0.00	-0.02
46	5742024.20	4290552.94	46	5742024.19	4290552.95	-0.01	0.01

Вихідний пункт (база): SNOV X=5734186.2066 Y=4263407.2058

Середньоквадратична похибка місцезнаходження межових знаків згідно Інструкції про встановлення (відновлення) меж земельних ділянок в натурі (на місцевості) та їх закріплення межовими знаками не перевищує 2,5 м.

Головне управління Держгеокадастру у Чернігівській області

Чернігівська область, Корюківський район, Охрамієвицька сільська рада

Сертифікований інжен.-геод.		О.П. Монько	Технічна документація із землеустрою щодо проведення інвентаризації земель	Масштаб	Лист	Листів
				1: 25000	2	3
			Креслення перенесення в натуру (на місцевість) поворотних точок меж земельної ділянки	ТОВ "КИЇВЗЕМ" 2020		

КРЕСЛЕННЯ ПЕРЕНЕСЕННЯ В НАТУРУ (НА МІСЦЕВІСТЬ)
поворотних точок меж земельної ділянки

Проектні координати поворотних точок меж земельної ділянки			Координати перенесення в натуру (на місцевість) поворотних точок меж земельної ділянки			Відхилення	
№ з/п	X	У	№ з/п	X	У	dX(м)	dY(м)
47	5742068.598	4290456.044	47	5742068.59	4290456.04	-0.01	0.00
48	5742120.01	4290343.84	48	5742120.02	4290343.85	0.01	0.01
49	5741950.801	4290242.702	49	5741950.81	4290242.70	0.01	0.00
50	5741804.385	4290155.189	50	5741804.39	4290155.21	0.00	0.02
51	5741781.422	4290141.464	51	5741781.42	4290141.44	0.00	-0.02
52	5741765.99	4290132.24	52	5741765.98	4290132.23	-0.01	-0.01
53	5741776.998	4289975.084	53	5741777.00	4289975.08	0.00	0.00
54	5741789.07	4289802.75	54	5741789.04	4289802.71	-0.03	-0.04
55	5741813.65	4289817.035	55	5741813.67	4289817.04	0.02	0.01
56	5741833.17	4289828.38	56	5741833.19	4289828.38	0.02	0.00
57	5741988.53	4289918.672	57	5741988.53	4289918.64	0.00	-0.03
58	5742152.33	4290013.87	58	5742152.33	4290013.85	0.00	-0.02
59	5742221.883	4289887.33	59	5742221.91	4289887.36	0.03	0.03
60	5742286.72	4289769.37	60	5742286.73	4289769.36	0.01	-0.01
61	5742346.72	4289693.99	61	5742346.71	4289694.01	-0.01	0.02
62	5742377.35	4289649.32	62	5742377.36	4289649.31	0.01	-0.01

Вихідний пункт (база): SNOV X=5734186.2066 Y=4263407.2058

Середньоквадратична похибка місцезнаходження межових знаків згідно Інструкції про встановлення (відновлення) меж земельних ділянок в натурі (на місцевості) та їх закріплення межовими знаками не перевищує 2,5 м.

Головне управління Держгеокадастру у Чернігівській області

Чернігівська область, Корюківський район, Охрамієвицька сільська рада

Сертифікований інжен.-геод		О.П. Монько	Технічна документація із землеустрою щодо проведення інвентаризації земель	Масштаб	Лист	Листів
				1: 25000	3	3
			Креслення перенесення в натуру (на місцевість) поворотних точок меж земельної ділянки	ТОВ "КИЇВЗЕМ" 2020		

КРЕСЛЕННЯ ПЕРЕНЕСЕННЯ В НАТУРУ (НА МІСЦЕВІСТЬ)
поворотних точок меж земельної ділянки



Проектні координати поворотних точок меж земельної ділянки			Координати перенесення в натуру (на місцевість) поворотних точок меж земельної ділянки			Відхилення	
№ з/п	X	У	№ з/п	X	У	dX(м)	dY(м)
1	5744726.257	4283505.80	1	5744726.26	4283505.79	0.00	-0.01
2	5744540.882	4283540.929	2	5744540.88	4283540.93	0.00	0.00
3	5744349.093	4283577.274	3	5744349.08	4283577.28	-0.01	0.01
4	5744223.929	4283435.033	4	5744223.94	4283435.03	0.01	0.00
5	5744115.298	4283401.549	5	5744115.28	4283401.55	-0.02	0.00
6	5744162.309	4283325.297	6	5744162.32	4283325.28	0.01	-0.02
7	5744110.476	4283313.782	7	5744110.49	4283313.78	0.01	0.00
8	5744061.11	4283317.712	8	5744061.14	4283317.69	0.03	-0.02
9	5744033.024	4283161.508	9	5744033.01	4283161.52	-0.01	0.01
10	5744001.74	4282987.521	10	5744001.77	4282987.56	0.03	0.04
11	5743967.044	4282794.561	11	5743967.03	4282794.57	-0.01	0.01

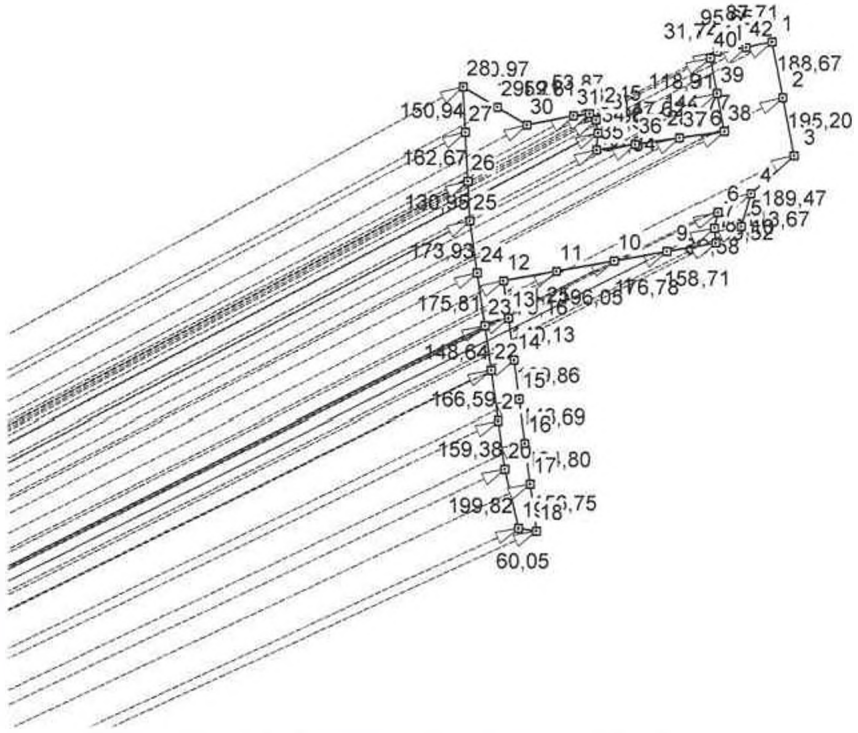

Вихідний пункт (база): SNOV X=5734186.2066 Y=4263407.2058

Середньоквадратична похибка місцезнаходження межових знаків згідно Інструкції про встановлення (відновлення) меж земельних ділянок в натурі (на місцевості) та їх закріплення межовими знаками не перевищує 2,5 м.

Головне управління Держгеокадастру у Чернігівській області

Чернігівська область, Корюківський район, Охрамієвицька сільська рада

Сертифікований інжен.-геод		О.П. Монько	Технічна документація із землеустрою щодо проведення інвентаризації земель	Масштаб	Лист	Листів
				1: 25000	1	2
			Креслення перенесення в натуру (на місцевість) поворотних точок меж земельної ділянки	ТОВ "КИЇВЗЕМ" 2020		

КРЕСЛЕННЯ ПЕРЕНЕСЕННЯ В НАТУРУ (НА МІСЦЕВІСТЬ)
поворотних точок меж земельної ділянки

Проектні координати поворотних точок меж земельної ділянки			Координати перенесення в натуру (на місцевість) поворотних точок меж земельної ділянки			Відхилення	
№ з/п	X	У	№ з/п	X	У	dX(м)	dY(м)
12	5743935.338	4282618.229	12	5743935.35	4282618.22	0.01	-0.01
13	5743812.107	4282634.072	13	5743812.12	4282634.08	0.01	0.01
14	5743673.122	4282651.94	14	5743673.11	4282651.93	-0.01	-0.01
15	5743544.325	4282668.498	15	5743544.35	4282668.51	0.03	0.01
16	5743401.805	4282686.821	16	5743401.83	4282686.86	0.03	0.04
17	5743268.108	4282704.009	17	5743268.09	4282703.98	-0.02	-0.03
18	5743112.642	4282723.996	18	5743112.64	4282724.00	0.00	0.00
19	5743121.678	4282664.63	19	5743121.69	4282664.65	0.01	0.02
20	5743316.616	4282620.75	20	5743316.59	4282620.75	-0.03	0.00
21	5743474.509	4282598.993	21	5743474.53	4282599.00	0.02	0.01
22	5743639.542	4282576.252	22	5743639.53	4282576.27	-0.01	0.02
23	5743786.79	4282555.962	23	5743786.79	4282555.95	0.00	-0.01
24	5743960.955	4282531.963	24	5743960.96	4282531.95	0.01	-0.01
25	5744133.253	4282508.221	25	5744133.27	4282508.21	0.02	-0.01
26	5744264.063	4282502.149	26	5744264.05	4282502.12	-0.01	-0.03
27	5744426.56	4282494.607	27	5744426.55	4282494.64	-0.01	0.03
28	5744577.336	4282487.608	28	5744577.34	4282487.61	0.00	0.00
29	5744509.734	4282599.778	29	5744509.73	4282599.82	0.00	0.04
30	5744450.783	4282697.594	30	5744450.81	4282697.61	0.03	0.02
31	5744482.095	4282854.105	31	5744482.11	4282854.10	0.02	-0.01
32	5744488.618	4282907.579	32	5744488.62	4282907.54	0.00	-0.04
33	5744467.744	4282929.752	33	5744467.75	4282929.73	0.01	-0.02
34	5744424.69	4282936.273	34	5744424.70	4282936.27	0.01	0.00
35	5744368.589	4282931.056	35	5744368.56	4282931.05	-0.03	-0.01
36	5744387.327	4283058.65	36	5744387.33	4283058.64	0.00	-0.01
37	5744408.776	4283204.707	37	5744408.76	4283204.71	-0.02	0.00
38	5744429.811	4283347.941	38	5744429.80	4283347.95	-0.01	0.01
39	5744556.154	4283324.145	39	5744556.14	4283324.14	-0.01	-0.01
40	5744673.011	4283302.135	40	5744673.01	4283302.11	0.00	-0.03
41	5744694.707	4283325.30	41	5744694.71	4283325.27	0.00	-0.03
42	5744707.871	4283420.043	42	5744707.84	4283420.05	-0.03	0.01

Вихідний пункт (база): SNOV X=5734186.2066 Y=4263407.2058

Середньоквадратична похибка місцезнаходження межових знаків згідно Інструкції про встановлення (відновлення) меж земельних ділянок в натурі (на місцевості) та їх закріплення межовими знаками не перевищує 2,5 м.

Головне управління Держгеокадастру у Чернігівській області

Чернігівська область, Корюківський район, Охрамієвицька сільська рада

Сертифікований інжен.-геод		О.П. Монько	Технічна документація із землеустрою щодо проведення інвентаризації земель	Масштаб	Лист	Листів
				1: 25000	2	2
			Креслення перенесення в натуру (на місцевість) поворотних точок меж земельної ділянки	ТОВ "КИЇВЗЕМ" 2020		

КРЕСЛЕННЯ ПЕРЕНЕСЕННЯ В НАТУРУ (НА МІСЦЕВІСТЬ)
поворотних точок меж земельної ділянки



Проектні координати поворотних точок меж земельної ділянки			Координати перенесення в натуру (на місцевість) поворотних точок меж земельної ділянки			Відхилення	
№ з/п	X	У	№ з/п	X	У	dX(м)	dY(м)
1	5742289.06	4289053.71	1	5742289.03	4289053.70	-0.03	-0.01
2	5742457.248	4289060.338	2	5742457.22	4289060.34	-0.03	0.00
3	5742587.339	4289065.465	3	5742587.33	4289065.46	-0.01	-0.01
4	5742782.261	4289073.146	4	5742782.26	4289073.15	0.00	0.00
5	5742877.521	4289076.90	5	5742877.52	4289076.90	0.00	0.00
6	5742995.77	4289081.56	6	5742995.75	4289081.56	-0.02	0.00
7	5743162.235	4289133.995	7	5743162.24	4289133.99	0.00	-0.01
8	5743299.05	4289177.09	8	5743299.04	4289177.08	-0.01	-0.01
9	5743468.968	4289191.817	9	5743468.94	4289191.83	-0.03	0.01
10	5743643.45	4289206.94	10	5743643.46	4289206.92	0.01	-0.02
11	5743837.03	4289165.03	11	5743837.02	4289165.04	-0.01	0.01

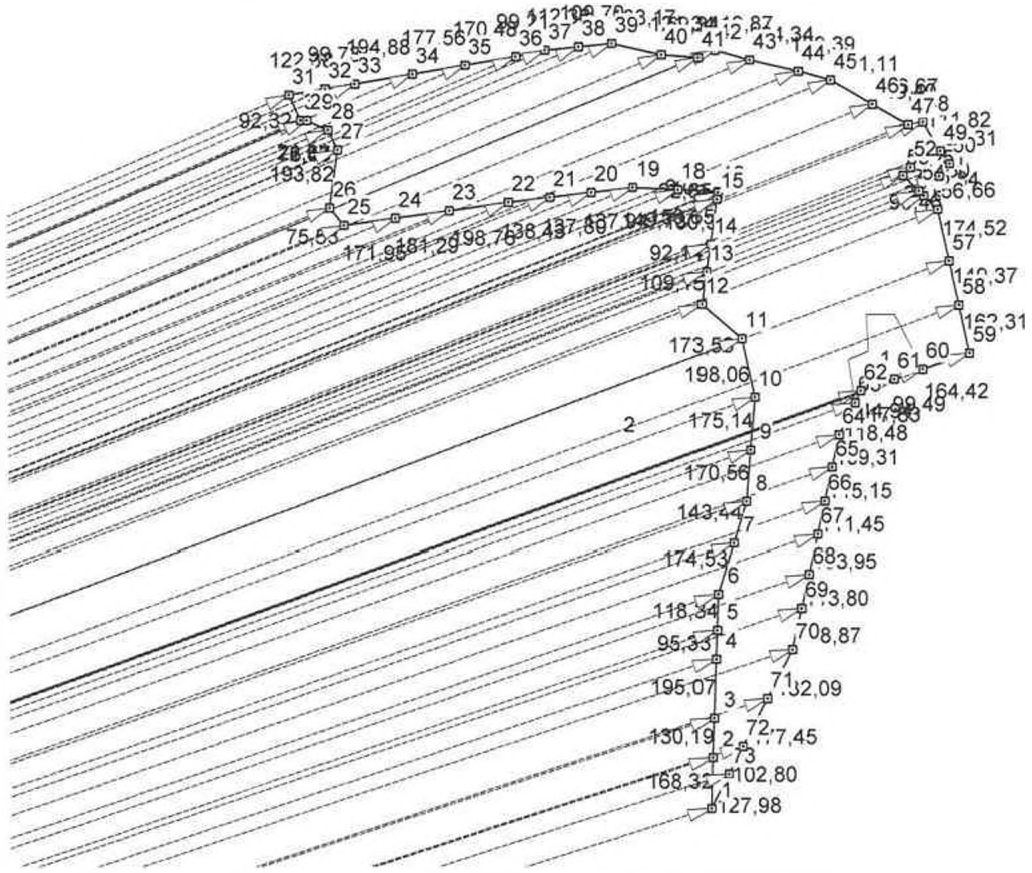

Вихідний пункт (база): SNOV X=5734186.2066 Y=4263407.2058

Середньоквадратична похибка місцезнаходження межових знаків згідно Інструкції про встановлення (відновлення) меж земельних ділянок в натурі (на місцевості) та їх закріплення межовими знаками не перевищує 2,5 м.

Головне управління Держгеокадастру у Чернігівській області

Чернігівська область, Корюківський район, Охрамієвицька сільська рада

Сертифікований інжен.-геод.		О.П. Монько	Технічна документація із землеустрою щодо проведення інвентаризації земель	Масштаб	Лист	Листів
				1: 25000	1	3
			Креслення перенесення в натуру (на місцевість) поворотних точок меж земельної ділянки	ТОВ "КИЇВЗЕМ" 2020		

КРЕСЛЕННЯ ПЕРЕНЕСЕННЯ В НАТУРУ (НА МІСЦЕВІСТЬ)
поворотних точок меж земельної ділянки

Проектні координати поворотних точок меж земельної ділянки			Координати перенесення в натуру (на місцевість) поворотних точок меж земельної ділянки			Відхилення	
№ з/п	X	У	№ з/п	X	У	dX(м)	dY(м)
12	5743950.50	4289033.70	12	5743950.51	4289033.69	0.01	-0.01
13	5744058.493	4289049.568	13	5744058.49	4289049.57	0.00	0.00
14	5744149.653	4289062.962	14	5744149.62	4289062.97	-0.03	0.01
15	5744298.70	4289084.862	15	5744298.68	4289084.86	-0.02	0.00
16	5744321.11	4289088.155	16	5744321.14	4289088.19	0.03	0.03
17	5744324.14	4289088.60	17	5744324.16	4289088.63	0.02	0.03
18	5744330.503	4288958.372	18	5744330.54	4288958.38	0.04	0.01
19	5744337.81	4288808.82	19	5744337.81	4288808.81	0.00	-0.01
20	5744321.491	4288671.849	20	5744321.49	4288671.87	0.00	0.02
21	5744305.188	4288535.019	21	5744305.19	4288535.03	0.00	0.01
22	5744288.81	4288397.56	22	5744288.81	4288397.56	0.00	0.00
23	5744261.437	4288200.696	23	5744261.44	4288200.67	0.00	-0.03
24	5744236.471	4288021.135	24	5744236.45	4288021.14	-0.02	0.00
25	5744212.79	4287850.82	25	5744212.78	4287850.84	-0.01	0.02
26	5744270.61	4287802.23	26	5744270.62	4287802.20	0.01	-0.03
27	5744462.46	4287829.81	27	5744462.49	4287829.79	0.03	-0.02
28	5744528.16	4287798.29	28	5744528.16	4287798.32	0.00	0.03
29	5744559.69	4287728.67	29	5744559.69	4287728.66	0.00	-0.01
30	5744559.69	4287707.66	30	5744559.68	4287707.64	-0.01	-0.02
31	5744643.70	4287669.39	31	5744643.73	4287669.40	0.03	0.01
32	5744663.972	4287790.076	32	5744663.96	4287790.09	-0.01	0.01
33	5744680.493	4287888.431	33	5744680.53	4287888.43	0.04	0.00
34	5744712.775	4288080.614	34	5744712.77	4288080.64	-0.01	0.03
35	5744742.189	4288255.724	35	5744742.20	4288255.72	0.01	0.00
36	5744770.43	4288423.85	36	5744770.44	4288423.83	0.01	-0.02
37	5744791.79	4288520.73	37	5744791.79	4288520.70	0.00	-0.03
38	5744803.069	4288632.542	38	5744803.07	4288632.55	0.00	0.01
39	5744814.08	4288741.69	39	5744814.07	4288741.70	-0.01	0.01
40	5744776.32	4288905.57	40	5744776.32	4288905.54	0.00	-0.03
41	5744766.64	4289026.52	41	5744766.64	4289026.50	0.00	-0.02
42	5744790.84	4289080.70	42	5744790.84	4289080.70	0.00	0.00
43	5744758.89	4289196.23	43	5744758.88	4289196.25	-0.01	0.02
44	5744721.09	4289356.16	44	5744721.11	4289356.17	0.02	0.01
45	5744692.05	4289461.62	45	5744692.05	4289461.61	0.00	-0.01
46	5744611.656	4289601.242	46	5744611.66	4289601.24	0.00	0.00

Вихідний пункт (база): SNOV X=5734186.2066 Y=4263407.2058

Середньоквадратична похибка місцезнаходження межових знаків згідно Інструкції про встановлення (відновлення) меж земельних ділянок в натурі (на місцевості) та їх закріплення межовими знаками не перевищує 2,5 м.

Головне управління Держгеокадастру у Чернігівській області

Чернігівська область, Корюківський район, Охрамієвицька сільська рада

Сертифікований інжен.-геод		О.П. Монько	Технічна документація із землеустрою щодо проведення інвентаризації земель	Масштаб	Лист	Листів
				1: 25000	2	3
			Креслення перенесення в натуру (на місцевість) поворотних точок меж земельної ділянки	ТОВ "КИЇВЗЕМ" 2020		

КРЕСЛЕННЯ ПЕРЕНЕСЕННЯ В НАТУРУ (НА МІСЦЕВІСТЬ)
поворотних точок меж земельної ділянки

Проектні координати поворотних точок меж земельної ділянки			Координати перенесення в натуру (на місцевість) поворотних точок меж земельної ділянки			Відхилення	
№ з/п	X	У	№ з/п	X	У	dX(м)	dY(м)
47	5744543.46	4289719.68	47	5744543.49	4289719.67	0.03	-0.01
48	5744551.939	4289768.351	48	5744551.97	4289768.35	0.03	0.00
49	5744455.919	4289825.649	49	5744455.92	4289825.64	0.00	-0.01
50	5744414.11	4289855.391	50	5744414.11	4289855.41	0.00	0.02
51	5744372.912	4289821.005	51	5744372.91	4289820.99	0.00	-0.02
52	5744402.018	4289725.902	52	5744402.03	4289725.91	0.01	0.01
53	5744375.299	4289700.817	53	5744375.28	4289700.79	-0.02	-0.03
54	5744323.846	4289753.255	54	5744323.85	4289753.27	0.00	0.01
55	5744308.021	4289769.384	55	5744308.02	4289769.41	0.00	0.03
56	5744262.611	4289815.662	56	5744262.62	4289815.64	0.01	-0.02
57	5744091.985	4289852.336	57	5744091.99	4289852.32	0.00	-0.02
58	5743945.952	4289883.724	58	5743945.94	4289883.74	-0.01	0.02
59	5743787.268	4289917.831	59	5743787.27	4289917.80	0.00	-0.03
60	5743734.268	4289762.186	60	5743734.26	4289762.20	-0.01	0.01
61	5743702.198	4289668.005	61	5743702.23	4289668.04	0.03	0.03
62	5743664.218	4289556.469	62	5743664.23	4289556.47	0.01	0.00
63	5743624.156	4289536.112	63	5743624.17	4289536.11	0.01	0.00
64	5743518.53	4289482.44	64	5743518.50	4289482.47	-0.03	0.03
65	5743411.845	4289458.611	65	5743411.88	4289458.63	0.04	0.02
66	5743299.466	4289433.51	66	5743299.44	4289433.48	-0.03	-0.03
67	5743190.694	4289409.215	67	5743190.73	4289409.18	0.04	-0.04
68	5743059.969	4289380.017	68	5743059.93	4289380.03	-0.04	0.01
69	5742948.907	4289355.211	69	5742948.90	4289355.21	-0.01	0.00
70	5742813.38	4289324.94	70	5742813.38	4289324.94	0.00	0.00
71	5742651.649	4289241.277	71	5742651.65	4289241.28	0.00	0.00
72	5742494.037	4289159.744	72	5742494.06	4289159.72	0.02	-0.02
73	5742402.729	4289112.511	73	5742402.73	4289112.51	0.00	0.00

Вихідний пункт (база): SNOV X=5734186.2066 Y=4263407.2058

Середньоквадратична похибка місцезнаходження межових знаків згідно Інструкції про встановлення (відновлення) меж земельних ділянок в натурі (на місцевості) та їх закріплення межовими знаками не перевищує 2,5 м.

Головне управління Держгеокадастру у Чернігівській області

Чернігівська область, Корюківський район, Охрамієвицька сільська рада

Сертифікований інжен.-геод.		О.П. Монько	Технічна документація із землеустрою щодо проведення інвентаризації земель	Масштаб	Лист	Листів
				1: 25000	3	3
			Креслення перенесення в натуру (на місцевість) поворотних точок меж земельної ділянки	ТОВ "КИЇВЗЕМ" 2020		

КРЕСЛЕННЯ ПЕРЕНЕСЕННЯ В НАТУРУ (НА МІСЦЕВІСТЬ)
поворотних точок меж земельної ділянки



Проектні координати поворотних точок меж земельної ділянки			Координати перенесення в натуру (на місцевість) поворотних точок меж земельної ділянки			Відхилення	
№ з/п	X	У	№ з/п	X	У	dX(м)	dY(м)
1	5740237.03	4292895.575	1	5740237.02	4292895.61	-0.01	0.04
2	5740213.062	4292901.695	2	5740213.05	4292901.70	-0.01	0.00
3	5740141.735	4292721.164	3	5740141.74	4292721.15	0.00	-0.01
4	5740142.455	4292581.42	4	5740142.46	4292581.44	0.01	0.02
5	5740143.445	4292389.152	5	5740143.48	4292389.17	0.03	0.02
6	5740143.969	4292287.435	6	5740143.99	4292287.46	0.02	0.03
7	5740144.481	4292188.056	7	5740144.50	4292188.08	0.02	0.02
8	5740220.696	4292214.513	8	5740220.72	4292214.51	0.02	0.00
9	5740190.307	4292342.303	9	5740190.32	4292342.28	0.01	-0.02
10	5740211.425	4292460.308	10	5740211.43	4292460.33	0.00	0.02
11	5740229.44	4292560.979	11	5740229.40	4292561.00	-0.04	0.02

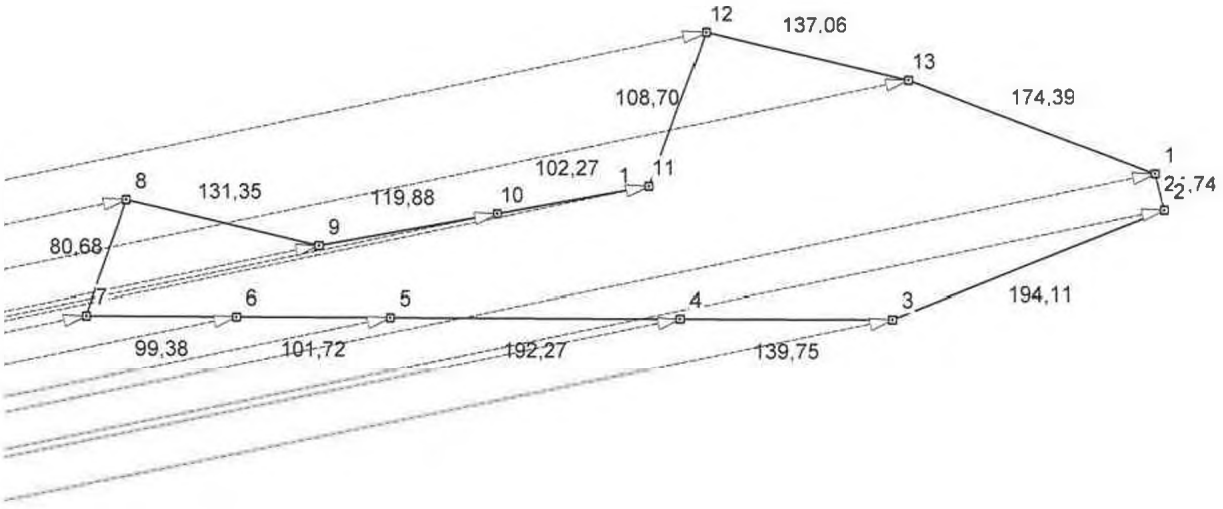

Вихідний пункт (база): SNOV X=5734186.2066 Y=4263407.2058

Середньоквадратична похибка місцезнаходження межових знаків згідно Інструкції про встановлення (відновлення) меж земельних ділянок в натурі (на місцевості) та їх закріплення межовими знаками не перевищує 0,5 м.

Головне управління Держгеокадастру у Чернігівській області

Чернігівська область, Корюківський район, Охрамієвицька сільська рада

Сертифікований інжен.-геод.		О.П. Монько	Технічна документація із землеустрою щодо проведення інвентаризації земель	Масштаб	Лист	Листів
				1: 5000	1	2
			Креслення перенесення в натуру (на місцевість) поворотних точок меж земельної ділянки	ТОВ "КИЇВЗЕМ" 2020		

КРЕСЛЕННЯ ПЕРЕНЕСЕННЯ В НАТУРУ (НА МІСЦЕВІСТЬ)
поворотних точок меж земельної ділянки

Проектні координати поворотних точок меж земельної ділянки			Координати перенесення в натуру (на місцевість) поворотних точок меж земельної ділянки			Відхилення	
№ з/п	X	У	№ з/п	X	У	dX(м)	dY(м)
12	5740331.141	4292599.362	12	5740331.18	4292599.39	0.04	0.03
13	5740299.251	4292732.662	13	5740299.22	4292732.63	-0.03	-0.03

Вихідний пункт (база): SNOV X=5734186.2066 Y=4263407.2058

Середньоквадратична похибка місцезнаходження межових знаків згідно Інструкції про встановлення (відновлення) меж земельних ділянок в натурі (на місцевості) та їх закріплення межовими знаками не перевищує 0,5 м.

Головне управління Держгеокадастру у Чернігівській області

Чернігівська область, Корюківський район, Охрамієвицька сільська рада

Сертифікований інжен.-геод		О.П. Монько	Технічна документація із землеустрою щодо проведення інвентаризації земель	Масштаб	Лист	Листів
				1: 5000	2	2
			Креслення перенесення в натуру (на місцевість) поворотних точок меж земельної ділянки	ТОВ "КИЇВЗЕМ" 2020		

КРЕСЛЕННЯ ПЕРЕНЕСЕННЯ В НАТУРУ (НА МІСЦЕВІСТЬ)
поворотних точок меж земельної ділянки



Проектні координати поворотних точок меж земельної ділянки			Координати перенесення в натуру (на місцевість) поворотних точок меж земельної ділянки			Відхилення	
№ з/п	X	У	№ з/п	X	У	dX(м)	dY(м)
1	5743615.721	4283532.636	1	5743615.71	4283532.65	-0.01	0.01
2	5743631.874	4283626.241	2	5743631.89	4283626.24	0.02	0.00
3	5743643.376	4283703.177	3	5743643.38	4283703.16	0.00	-0.02
4	5743483.018	4283608.861	4	5743483.04	4283608.82	0.02	-0.04
5	5743343.163	4283531.614	5	5743343.15	4283531.61	-0.01	0.00
6	5743225.997	4283466.90	6	5743226.00	4283466.92	0.00	0.02
7	5743126.878	4283425.489	7	5743126.88	4283425.49	0.00	0.00
8	5743230.068	4283393.132	8	5743230.08	4283393.16	0.01	0.03
9	5743293.013	4283404.089	9	5743293.01	4283404.05	0.00	-0.04
10	5743380.963	4283451.283	10	5743380.96	4283451.27	0.00	-0.01
11	5743504.191	4283493.986	11	5743504.19	4283494.03	0.00	0.04

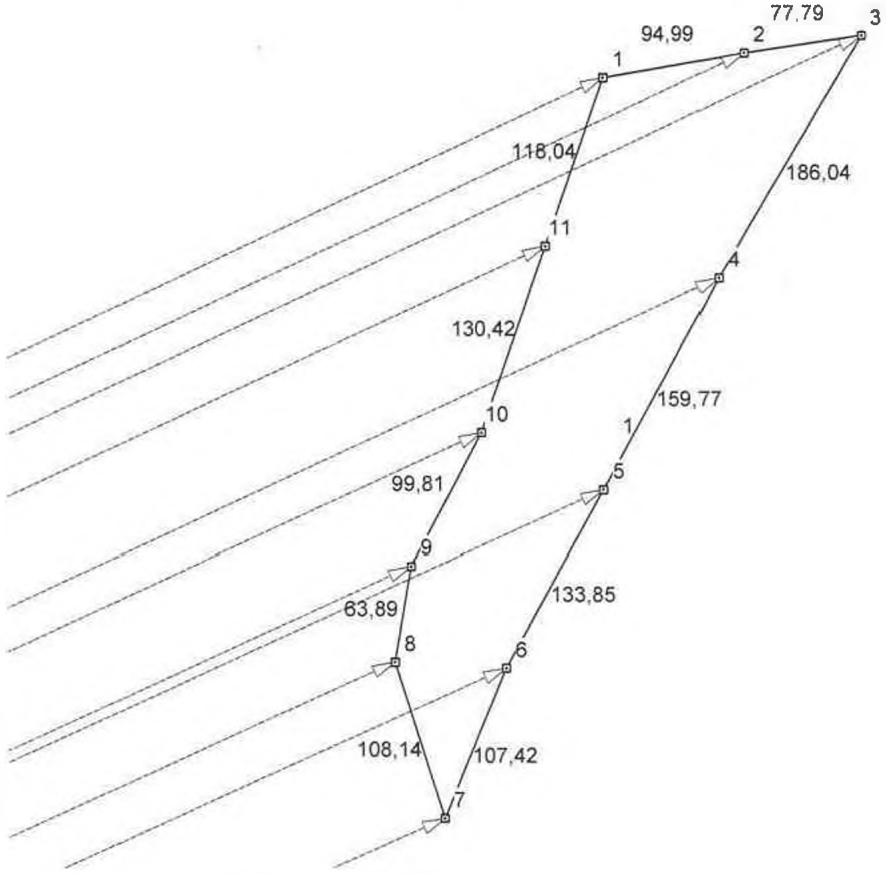

Вихідний пункт (база): SNOV X=5734186.2066 Y=4263407.2058

Середньоквадратична похибка місцезнаходження межових знаків згідно Інструкції про встановлення (відновлення) меж земельних ділянок в натурі (на місцевості) та їх закріплення межовими знаками не перевищує 0,5 м.

Головне управління Держгеокадастру у Чернігівській області

Чернігівська область, Корюківський район, Охрамієвицька сільська рада

Сертифікований інжен.-геод		О.П. Монько	Технічна документація із землеустрою щодо проведення інвентаризації земель	Масштаб	Лист	Листів
				1: 5000	1	2
			Креслення перенесення в натуру (на місцевість) поворотних точок меж земельної ділянки	ТОВ "КИЇВЗЕМ" 2020		

КРЕСЛЕННЯ ПЕРЕНЕСЕННЯ В НАТУРУ (НА МІСЦЕВІСТЬ)
поворотних точок меж земельної ділянки

Проектні координати поворотних точок меж земельної ділянки			Координати перенесення в натуру (на місцевість) поворотних точок меж земельної ділянки			Відхилення	
№ з/п	X	У	№ з/п	X	У	dX(м)	dY(м)

Вихідний пункт (база): SNOV X=5734186.2066 Y=4263407.2058

Середньоквадратична похибка місцезнаходження межових знаків згідно Інструкції про встановлення (відновлення) меж земельних ділянок в натурі (на місцевості) та їх закріплення межовими знаками не перевищує 0,5 м.

Головне управління Держгеокадастру у Чернігівській області

Чернігівська область, Корюківський район, Охрамієвицька сільська рада

Сертифікований інжен.-геод		О.П. Монько	Технічна документація із землеустрою щодо проведення інвентаризації земель	Масштаб	Лист	Листів
				1: 5000	2	2
			Креслення перенесення в натуру (на місцевість) поворотних точок меж земельної ділянки	ТОВ "КИЇВЗЕМ" 2020		

КРЕСЛЕННЯ ПЕРЕНЕСЕННЯ В НАТУРУ (НА МІСЦЕВІСТЬ)
поворотних точок меж земельної ділянки



Проектні координати поворотних точок меж земельної ділянки			Координати перенесення в натуру (на місцевість) поворотних точок меж земельної ділянки			Відхилення	
№ з/п	X	У	№ з/п	X	У	dX(м)	dY(м)
1	5744052.11	4290799.35	1	5744052.14	4290799.37	0.03	0.02
2	5744170.557	4290789.609	2	5744170.60	4290789.61	0.04	0.00
3	5744263.44	4290781.97	3	5744263.43	4290781.98	-0.01	0.01
4	5744231.16	4290925.80	4	5744231.18	4290925.80	0.02	0.00
5	5744139.82	4291062.13	5	5744139.79	4291062.14	-0.03	0.01
6	5744054.526	4291190.601	6	5744054.51	4291190.62	-0.02	0.02
7	5743955.784	4291339.327	7	5743955.80	4291339.32	0.02	-0.01
8	5743846.03	4291504.64	8	5743846.02	4291504.62	-0.01	-0.02
9	5743670.93	4291598.77	9	5743670.97	4291598.78	0.04	0.01
10	5743625.264	4291691.845	10	5743625.24	4291691.88	-0.02	0.04
11	5743580.55	4291782.98	11	5743580.56	4291782.98	0.01	0.00

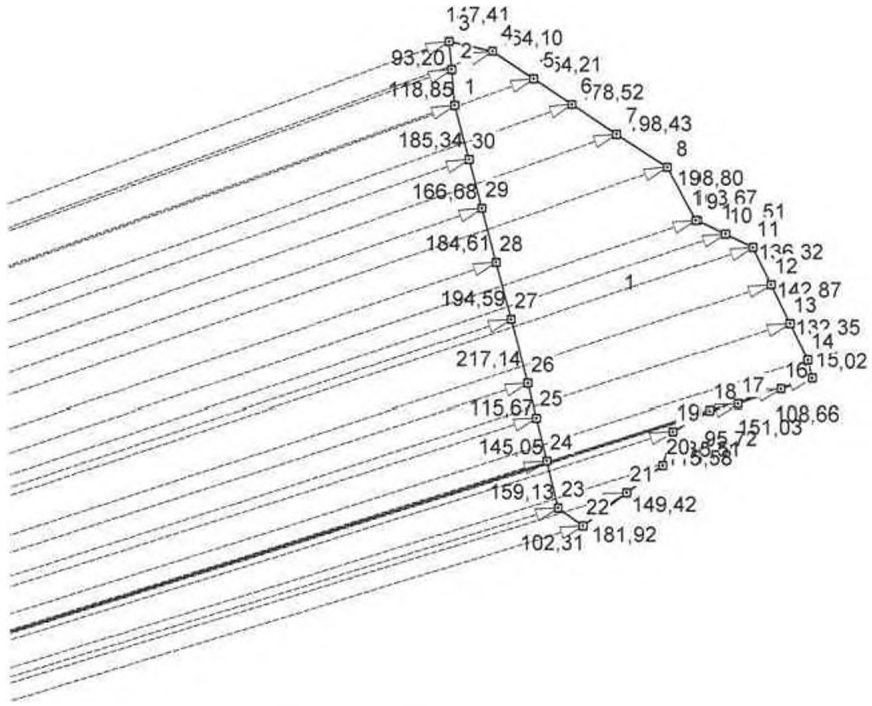

Вихідний пункт (база): SNOV X=5734186.2066 Y=4263407.2058

Середньоквадратична похибка місцезнаходження межових знаків згідно Інструкції про встановлення (відновлення) меж земельних ділянок в натурі (на місцевості) та їх закріплення межовими знаками не перевищує 2,5 м.

Головне управління Держгеокадастру у Чернігівській області

Чернігівська область, Корюківський район, Охрамієвицька сільська рада

Сертифікований інжен.-геод.		О.П. Монько	Технічна документація із землеустрою щодо проведення інвентаризації земель	Масштаб	Лист	Листів
				1: 25000	1	2
			Креслення перенесення в натуру (на місцевість) поворотних точок меж земельної ділянки	ТОВ "КИЇВЗЕМ" 2020		

КРЕСЛЕННЯ ПЕРЕНЕСЕННЯ В НАТУРУ (НА МІСЦЕВІСТЬ)
поворотних точок меж земельної ділянки

Проектні координати поворотних точок меж земельної ділянки			Координати перенесення в натуру (на місцевість) поворотних точок меж земельної ділянки			Відхилення	
№ з/п	X	У	№ з/п	X	У	dX(м)	dY(м)
12	5743457.571	4291841.80	12	5743457.54	4291841.80	-0.03	0.00
13	5743328.688	4291903.443	13	5743328.67	4291903.43	-0.02	-0.01
14	5743209.29	4291960.55	14	5743209.25	4291960.58	-0.04	0.03
15	5743148.97	4291974.97	15	5743148.95	4291974.98	-0.02	0.01
16	5743113.952	4291872.105	16	5743113.95	4291872.14	0.00	0.03
17	5743065.28	4291729.13	17	5743065.30	4291729.11	0.02	-0.02
18	5743043.91	4291635.83	18	5743043.92	4291635.83	0.01	0.00
19	5742975.92	4291518.61	19	5742975.93	4291518.58	0.01	-0.03
20	5742865.45	4291484.63	20	5742865.45	4291484.64	0.00	0.01
21	5742775.772	4291365.112	21	5742775.77	4291365.11	0.00	0.00
22	5742666.59	4291219.60	22	5742666.60	4291219.58	0.01	-0.02
23	5742726.08	4291136.36	23	5742726.08	4291136.36	0.00	0.00
24	5742880.757	4291098.986	24	5742880.80	4291098.99	0.04	0.00
25	5743021.753	4291064.918	25	5743021.76	4291064.94	0.01	0.02
26	5743134.19	4291037.75	26	5743134.20	4291037.75	0.01	0.00
27	5743344.358	4290983.166	27	5743344.36	4290983.19	0.00	0.02
28	5743532.70	4290934.25	28	5743532.71	4290934.25	0.01	0.00
29	5743711.386	4290887.842	29	5743711.42	4290887.87	0.03	0.03
30	5743872.717	4290845.942	30	5743872.73	4290845.93	0.01	-0.01

Вихідний пункт (база): SNOV X=5734186.2066 Y=4263407.2058

Середньоквадратична похибка місцезнаходження межових знаків згідно Інструкції про встановлення (відновлення) меж земельних ділянок в натурі (на місцевості) та їх закріплення межовими знаками не перевищує 2,5 м.

Головне управління Держгеокадастру у Чернігівській області

Чернігівська область, Корюківський район, Охрамієвицька сільська рада

Сертифікований інжен.-геод		О.П. Монько	Технічна документація із землеустрою щодо проведення інвентаризації земель	Масштаб	Лист	Листів
				1: 25000	2	2
			Креслення перенесення в натуру (на місцевість) поворотних точок меж земельної ділянки	ТОВ "КИЇВЗЕМ" 2020		

КРЕСЛЕННЯ ПЕРЕНЕСЕННЯ В НАТУРУ (НА МІСЦЕВІСТЬ)
поворотних точок меж земельної ділянки



Проектні координати поворотних точок меж земельної ділянки			Координати перенесення в натуру (на місцевість) поворотних точок меж земельної ділянки			Відхилення	
№ з/п	X	У	№ з/п	X	У	dX(м)	dY(м)
1	5741493.464	4294861.09	1	5741493.45	4294861.08	-0.01	-0.01
2	5741479.05	4295016.763	2	5741479.04	4295016.73	-0.01	-0.03
3	5741465.58	4295162.252	3	5741465.57	4295162.25	-0.01	0.00
4	5741450.77	4295322.21	4	5741450.78	4295322.20	0.01	-0.01
5	5741438.91	4295450.30	5	5741438.87	4295450.31	-0.04	0.01
6	5741297.825	4295414.423	6	5741297.82	4295414.38	0.00	-0.04
7	5741149.36	4295376.67	7	5741149.35	4295376.68	-0.01	0.01
8	5741054.69	4295256.30	8	5741054.70	4295256.30	0.01	0.00
9	5740936.65	4295163.82	9	5740936.64	4295163.83	-0.01	0.01
10	5740846.543	4295049.984	10	5740846.55	4295049.98	0.01	0.00
11	5740749.258	4294927.081	11	5740749.25	4294927.07	-0.01	-0.01

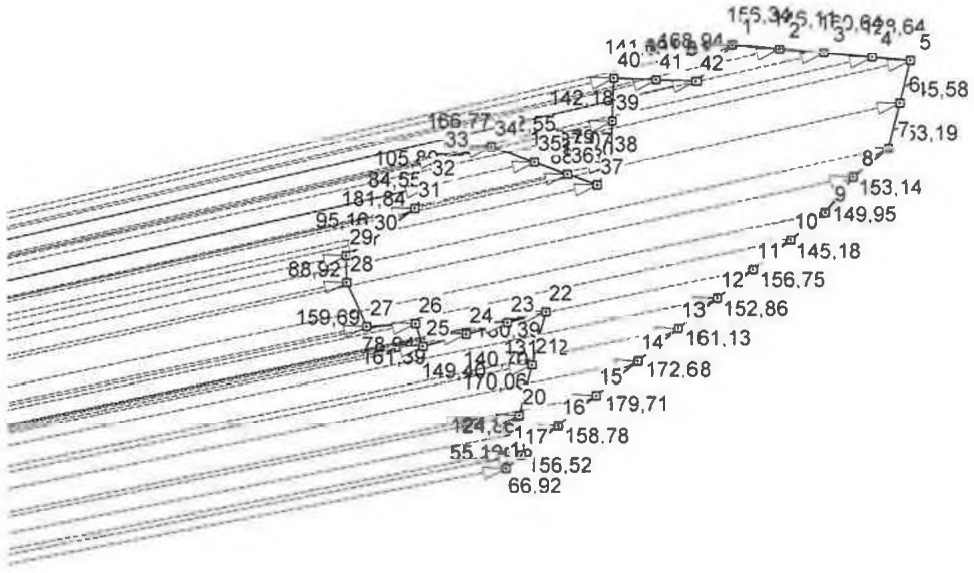

Вихідний пункт (база): SNOV X=5734186.2066 Y=4263407.2058

Середньоквадратична похибка місцезнаходження межових знаків згідно Інструкції про встановлення (відновлення) меж земельних ділянок в натурі (на місцевості) та їх закріплення межовими знаками не перевищує 2,5 м.

Головне управління Держгеокадастру у Чернігівській області

Чернігівська область, Корюківський район, Охрамієвицька сільська рада

Сертифікований інжен.-геод		О.П. Монько	Технічна документація із землеустрою щодо проведення інвентаризації земель	Масштаб	Лист	Листів
				1: 25000	1	2
			Креслення перенесення в натуру (на місцевість) поворотних точок меж земельної ділянки	ТОВ "КИЇВЗЕМ" 2020		

КРЕСЛЕННЯ ПЕРЕНЕСЕННЯ В НАТУРУ (НА МІСЦЕВІСТЬ)
поворотних точок меж земельної ділянки

Проектні координати поворотних точок меж земельної ділянки			Координати перенесення в натуру (на місцевість) поворотних точок меж земельної ділянки			Відхилення	
№ з/п	X	У	№ з/п	X	У	dX(м)	dY(м)
12	5740654.387	4294807.228	12	5740654.40	4294807.21	0.01	-0.02
13	5740554.382	4294680.888	13	5740554.36	4294680.90	-0.02	0.01
14	5740447.211	4294545.495	14	5740447.20	4294545.50	-0.01	0.01
15	5740335.673	4294404.585	15	5740335.67	4294404.58	0.00	-0.01
16	5740237.124	4294280.085	16	5740237.09	4294280.11	-0.03	0.03
17	5740139.98	4294157.36	17	5740139.97	4294157.37	-0.01	0.01
18	5740095.94	4294106.97	18	5740095.94	4294106.93	0.00	-0.04
19	5740149.74	4294119.28	19	5740149.74	4294119.27	0.00	-0.01
20	5740270.521	4294150.94	20	5740270.52	4294150.93	0.00	-0.01
21	5740435.02	4294194.061	21	5740435.02	4294194.09	0.00	0.03
22	5740609.51	4294239.80	22	5740609.51	4294239.81	0.00	0.01
23	5740574.002	4294113.372	23	5740574.00	4294113.34	0.00	-0.03
24	5740535.958	4293977.911	24	5740535.97	4293977.93	0.01	0.02
25	5740495.561	4293834.077	25	5740495.56	4293834.05	0.00	-0.03
26	5740570.685	4293809.819	26	5740570.73	4293809.79	0.05	-0.03
27	5740561.101	4293648.712	27	5740561.13	4293648.70	0.03	-0.01
28	5740706.806	4293583.37	28	5740706.80	4293583.41	-0.01	0.04
29	5740795.706	4293581.724	29	5740795.69	4293581.72	-0.02	0.00
30	5740843.448	4293664.038	30	5740843.45	4293664.05	0.00	0.01
31	5740952.14	4293809.819	31	5740952.17	4293809.80	0.03	-0.02
32	5741023.063	4293855.85	32	5741023.07	4293855.86	0.01	0.01
33	5741118.822	4293900.838	33	5741118.78	4293900.84	-0.04	0.00
34	5741155.831	4294063.451	34	5741155.82	4294063.45	-0.01	0.00
35	5741105.619	4294207.501	35	5741105.63	4294207.50	0.01	0.00
36	5741065.105	4294315.973	36	5741065.11	4294315.95	0.01	-0.02
37	5741029.067	4294412.463	37	5741029.04	4294412.46	-0.03	0.00
38	5741103.15	4294460.206	38	5741103.14	4294460.24	-0.01	0.03
39	5741240.115	4294465.458	39	5741240.14	4294465.47	0.03	0.01
40	5741382.195	4294470.906	40	5741382.19	4294470.91	-0.01	0.00
41	5741376.652	4294612.485	41	5741376.63	4294612.46	-0.02	-0.03
42	5741371.494	4294744.19	42	5741371.50	4294744.18	0.01	-0.01

Вихідний пункт (база): SNOV X=5734186.2066 Y=4263407.2058

Середньоквадратична похибка місцезнаходження межових знаків згідно Інструкції про встановлення (відновлення) меж земельних ділянок в натурі (на місцевості) та їх закріплення межовими знаками не перевищує 2,5 м.

Головне управління Держгеокадастру у Чернігівській області

Чернігівська область, Корюківський район, Охрамієвицька сільська рада

Сертифікований інжен.-геод		О.П. Монько	Технічна документація із землеустрою щодо проведення інвентаризації земель	Масштаб	Лист	Листів
				1: 25000	2	2
			Креслення перенесення в натуру (на місцевість) поворотних точок меж земельної ділянки	ТОВ "КИЇВЗЕМ" 2020		

КРЕСЛЕННЯ ПЕРЕНЕСЕННЯ В НАТУРУ (НА МІСЦЕВІСТЬ)
поворотних точок меж земельної ділянки



Проектні координати поворотних точок меж земельної ділянки			Координати перенесення в натуру (на місцевість) поворотних точок меж земельної ділянки			Відхилення	
№ з/п	X	У	№ з/п	X	У	dX(м)	dY(м)
1	5740849.171	4290559.21	1	5740849.17	4290559.21	0.00	0.00
2	5740736.03	4290524.832	2	5740736.02	4290524.83	-0.01	0.00
3	5740717.558	4290602.825	3	5740717.54	4290602.83	-0.02	0.01
4	5740618.463	4290604.933	4	5740618.44	4290604.93	-0.02	0.00
5	5740603.215	4290729.343	5	5740603.25	4290729.35	0.03	0.01
6	5740589.793	4290838.856	6	5740589.79	4290838.84	0.00	-0.02
7	5740576.452	4290914.797	7	5740576.44	4290914.77	-0.01	-0.03
8	5740594.551	4290926.655	8	5740594.56	4290926.63	0.01	-0.03
9	5740598.003	4290952.767	9	5740597.97	4290952.75	-0.03	-0.02
10	5740548.744	4291086.177	10	5740548.73	4291086.20	-0.01	0.02
11	5740562.085	4290987.659	11	5740562.11	4290987.67	0.03	0.01

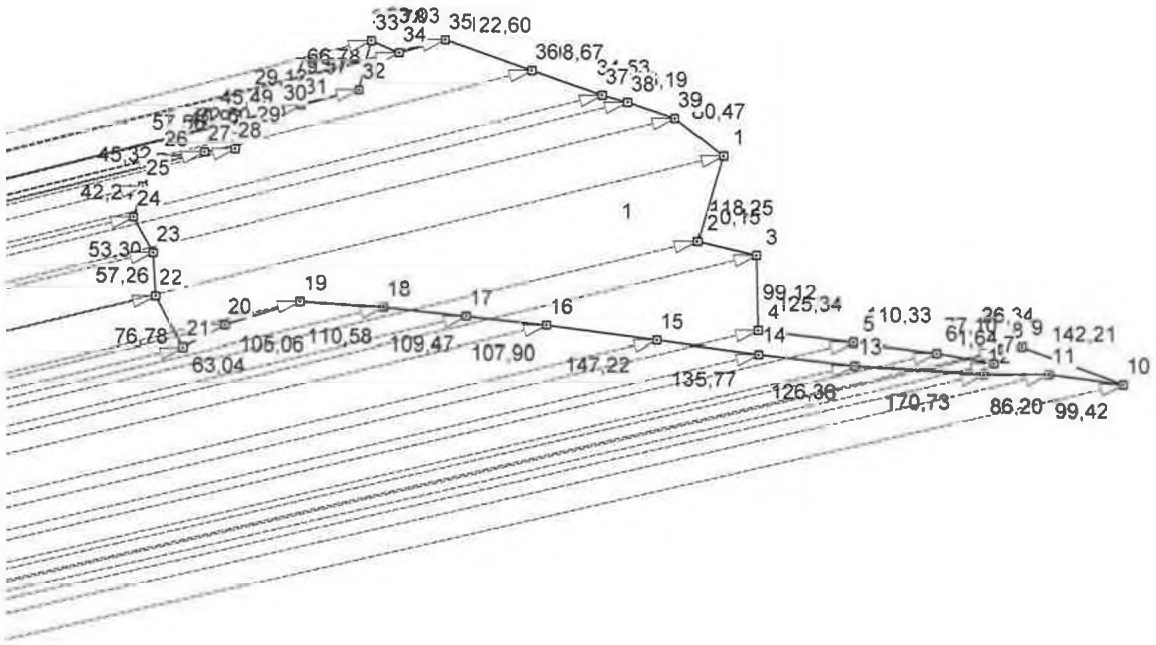

Вихідний пункт (база): SNOV X=5734186.2066 Y=4263407.2058

Середньоквадратична похибка місцезнаходження межових знаків згідно Інструкції про встановлення (відновлення) меж земельних ділянок в натурі (на місцевості) та їх закріплення межовими знаками не перевищує 2,5 м.

Головне управління Держгеокадастру у Чернігівській області

Чернігівська область, Корюківський район, Охрамієвицька сільська рада

Сертифікований інжен.-геод		О.П. Монько	Технічна документація із землеустрою щодо проведення інвентаризації земель	Масштаб	Лист	Листів
				1: 10000	1	2
			Креслення перенесення в натуру (на місцевість) поворотних точок меж земельної ділянки	ТОВ "КИЇВЗЕМ" 2020		

КРЕСЛЕННЯ ПЕРЕНЕСЕННЯ В НАТУРУ (НА МІСЦЕВІСТЬ)
поворотних точок меж земельної ділянки

Проектні координати поворотних точок меж земельної ділянки			Координати перенесення в натуру (на місцевість) поворотних точок меж земельної ділянки			Відхилення	
№ з/п	X	У	№ з/п	X	У	dX(м)	dY(м)
12	5740562.085	4290901.456	12	5740562.09	4290901.43	0.01	-0.03
13	5740573.373	4290731.103	13	5740573.36	4290731.08	-0.01	-0.02
14	5740587.888	4290605.584	14	5740587.88	4290605.54	-0.01	-0.04
15	5740605.715	4290470.988	15	5740605.70	4290471.02	-0.02	0.03
16	5740625.046	4290325.042	16	5740625.05	4290325.04	0.00	0.00
17	5740636.515	4290217.749	17	5740636.52	4290217.74	0.01	-0.01
18	5740648.151	4290108.899	18	5740648.15	4290108.88	0.00	-0.02
19	5740655.403	4289998.558	19	5740655.41	4289998.58	0.01	0.02
20	5740624.281	4289898.216	20	5740624.30	4289898.25	0.02	0.03
21	5740595.05	4289842.36	21	5740595.04	4289842.34	-0.01	-0.02
22	5740662.78	4289806.20	22	5740662.80	4289806.17	0.02	-0.03
23	5740719.95	4289803.00	23	5740719.92	4289803.00	-0.03	0.00
24	5740766.89	4289777.75	24	5740766.89	4289777.75	0.00	0.00
25	5740807.40	4289789.72	25	5740807.41	4289789.76	0.01	0.04
26	5740845.74	4289813.88	26	5740845.73	4289813.87	-0.01	-0.01
27	5740853.34	4289870.94	27	5740853.33	4289870.95	-0.01	0.01
28	5740857.66	4289911.68	28	5740857.63	4289911.66	-0.03	-0.02
29	5740878.09	4289936.95	29	5740878.08	4289936.93	-0.01	-0.02
30	5740906.91	4289972.15	30	5740906.89	4289972.18	-0.02	0.03
31	5740915.48	4289999.98	31	5740915.50	4290000.02	0.02	0.04
32	5740935.887	4290076.885	32	5740935.89	4290076.91	0.00	0.02
33	5741000.471	4290093.85	33	5741000.48	4290093.89	0.01	0.04
34	5740984.48	4290130.27	34	5740984.46	4290130.25	-0.02	-0.02
35	5741002.079	4290190.795	35	5741002.07	4290190.84	-0.01	0.05
36	5740961.565	4290306.507	36	5740961.59	4290306.48	0.03	-0.03
37	5740928.96	4290399.632	37	5740928.96	4290399.66	0.00	0.03
38	5740919.539	4290432.855	38	5740919.51	4290432.87	-0.03	0.01
39	5740898.43	4290495.584	39	5740898.42	4290495.58	-0.01	0.00

Вихідний пункт (база): SNOV X=5734186.2066 Y=4263407.2058

Середньоквадратична похибка місцезнаходження межових знаків згідно Інструкції про встановлення (відновлення) меж земельних ділянок в натурі (на місцевості) та їх закріплення межовими знаками не перевищує 2,5 м.

Головне управління Держгеокадастру у Чернігівській області

Чернігівська область, Корюківський район, Охрамієвицька сільська рада

Сертифікований інжен.-геод.		О.П. Монько	Технічна документація із землеустрою щодо проведення інвентаризації земель	Масштаб	Лист	Листів
				1: 10000	2	2
			Креслення перенесення в натуру (на місцевість) поворотних точок меж земельної ділянки	ТОВ "КИЇВЗЕМ" 2020		

КРЕСЛЕННЯ ПЕРЕНЕСЕННЯ В НАТУРУ (НА МІСЦЕВІСТЬ)
поворотних точок меж земельної ділянки



Проектні координати поворотних точок меж земельної ділянки			Координати перенесення в натуру (на місцевість) поворотних точок меж земельної ділянки			Відхилення	
№ з/п	X	У	№ з/п	X	У	dX(м)	dY(м)
1	5740508.208	4289529.394	1	5740508.21	4289529.40	0.00	0.01
2	5740502.564	4289601.229	2	5740502.56	4289601.23	0.00	0.00
3	5740542.587	4289698.721	3	5740542.62	4289698.74	0.03	0.02
4	5740556.954	4289786.976	4	5740556.95	4289786.99	0.00	0.01
5	5740605.443	4289904.992	5	5740605.44	4289904.99	0.00	0.00
6	5740635.203	4290000.944	6	5740635.18	4290000.93	-0.02	-0.01
7	5740628.221	4290107.18	7	5740628.22	4290107.17	0.00	-0.01
8	5740616.204	4290219.593	8	5740616.21	4290219.59	0.01	0.00
9	5740605.186	4290322.665	9	5740605.18	4290322.68	-0.01	0.01
10	5740584.573	4290478.292	10	5740584.59	4290478.29	0.02	0.00
11	5740564.137	4290632.585	11	5740564.13	4290632.58	-0.01	-0.01

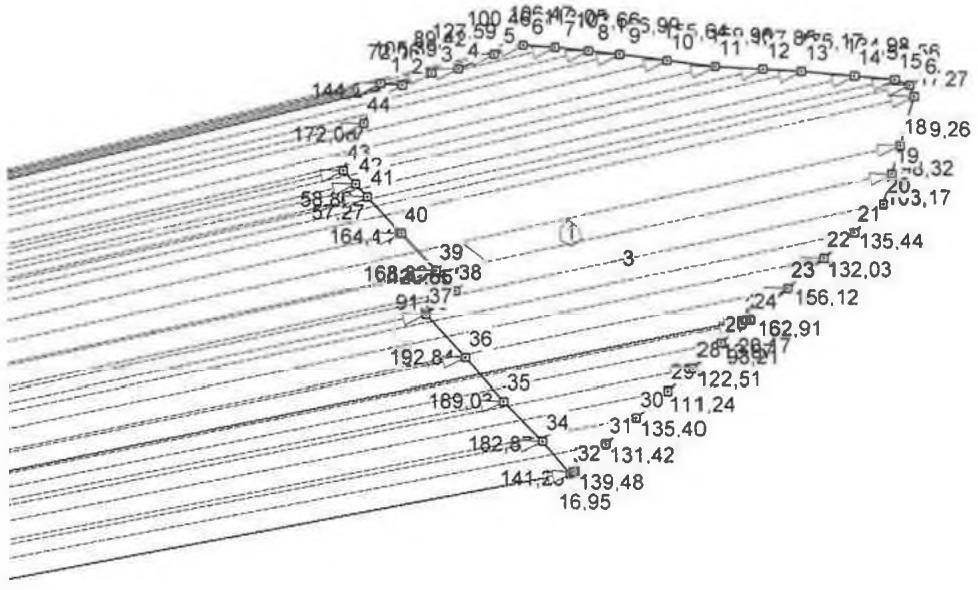

Вихідний пункт (база): SNOV X=5734186.2066 Y=4263407.2058

Середньоквадратична похибка місцезнаходження межових знаків згідно Інструкції про встановлення (відновлення) меж земельних ділянок в натурі (на місцевості) та їх закріплення межовими знаками не перевищує 2,5 м.

Головне управління Держгеокадастру у Чернігівській області

Чернігівська область, Корюківський район, Охрамієвицька сільська рада

Сертифікований інжен.-геод		О.П. Монько	Технічна документація із землеустрою щодо проведення інвентаризації земель	Масштаб	Лист	Листів
				1: 25000	1	2
			Креслення перенесення в натуру (на місцевість) поворотних точок меж земельної ділянки	ТОВ "КИЇВЗЕМ" 2020		

КРЕСЛЕННЯ ПЕРЕНЕСЕННЯ В НАТУРУ (НА МІСЦЕВІСТЬ)
поворотних точок меж земельної ділянки

Проектні координати поворотних точок меж земельної ділянки			Координати перенесення в натуру (на місцевість) поворотних точок меж земельної ділянки			Відхилення	
№ з/п	X	Y	№ з/п	X	Y	dX(м)	dY(м)
12	5740555.011	4290792.289	12	5740555.00	4290792.31	-0.01	0.02
13	5740547.718	4290919.928	13	5740547.73	4290919.92	0.01	-0.01
14	5740532.03	4291095.402	14	5740532.04	4291095.43	0.01	0.03
15	5740520.01	4291229.848	15	5740520.05	4291229.85	0.04	0.00
16	5740501.794	4291278.081	16	5740501.82	4291278.11	0.03	0.03
17	5740464.094	4291292.231	17	5740464.08	4291292.24	-0.01	0.01
18	5740301.462	4291245.344	18	5740301.48	4291245.36	0.02	0.02
19	5740206.989	4291218.107	19	5740207.00	4291218.11	0.01	0.00
20	5740107.859	4291189.528	20	5740107.87	4291189.57	0.01	0.04
21	5740013.571	4291092.293	21	5740013.57	4291092.33	0.00	0.04
22	5739929.056	4290990.852	22	5739929.02	4290990.88	-0.04	0.03
23	5739829.122	4290870.905	23	5739829.08	4290870.93	-0.04	0.02
24	5739724.844	4290745.744	24	5739724.84	4290745.75	0.00	0.01
25	5739725.143	4290731.873	25	5739725.12	4290731.87	-0.02	0.00
26	5739712.078	4290716.501	26	5739712.10	4290716.50	0.02	0.00
27	5739648.726	4290648.127	27	5739648.73	4290648.13	0.00	0.00
28	5739565.46	4290558.26	28	5739565.47	4290558.26	0.01	0.00
29	5739492.94	4290473.905	29	5739492.94	4290473.90	0.00	-0.01
30	5739404.673	4290371.234	30	5739404.66	4290371.26	-0.01	0.03
31	5739319.00	4290271.579	31	5739318.96	4290271.61	-0.04	0.03
32	5739228.07	4290165.81	32	5739228.06	4290165.83	-0.01	0.02
33	5739221.322	4290150.26	33	5739221.32	4290150.27	0.00	0.01
34	5739329.08	4290058.93	34	5739329.08	4290058.94	0.00	0.01
35	5739459.406	4289930.647	35	5739459.37	4289930.64	-0.04	-0.01
36	5739601.025	4289805.448	36	5739601.05	4289805.45	0.03	0.00
37	5739743.158	4289675.118	37	5739743.17	4289675.13	0.01	0.01
38	5739821.151	4289773.635	38	5739821.16	4289773.66	0.01	0.02
39	5739888.173	4289711.304	39	5739888.14	4289711.27	-0.03	-0.03
40	5740011.822	4289596.302	40	5740011.84	4289596.34	0.02	0.04
41	5740132.233	4289484.313	41	5740132.24	4289484.33	0.01	0.02
42	5740174.17	4289445.308	42	5740174.17	4289445.30	0.00	-0.01
43	5740217.273	4289405.22	43	5740217.26	4289405.22	-0.01	0.00
44	5740375.442	4289473.01	44	5740375.43	4289473.01	-0.01	0.00

Вихідний пункт (база): SNOV X=5734186.2066 Y=4263407.2058

Середньоквадратична похибка місцезнаходження межових знаків згідно Інструкції про встановлення (відновлення) меж земельних ділянок в натурі (на місцевості) та їх закріплення межовими знаками не перевищує 2,5 м.

Головне управління Держгеокадастру у Чернігівській області

Чернігівська область, Корюківський район, Охрамієвицька сільська рада

Сертифікований інжен.-геод		О.П. Монько	Технічна документація із землеустрою щодо проведення інвентаризації земель	Масштаб	Лист	Листів
				1: 25000	2	2
			Креслення перенесення в натуру (на місцевість) поворотних точок меж земельної ділянки	ТОВ "КИЇВЗЕМ" 2020		

14. Матеріали погодження технічної документації

15.ДОДАТКОВІ МАТЕРІАЛИ

Товариство з обмеженою відповідальністю

«КИЇВЗЕМ»

НАКАЗ

№4 від 14 січня 2020 року

Про визначення відповідальних осіб за якість робіт
товариства з обмеженою відповідальністю «КИЇВЗЕМ»

Наказую:

1. Визначити сертифікованого інженера-землевпорядника – Матвійчук Ганну Миколаївну та Сацького Дмитра Вікторовича відповідальними за якість робіт із землеустрою та земельно-оціночних робіт;
2. Визначити сертифікованого інженера-геодезиста – Монька Олександра Павловича відповідальним за якість топографо-геодезичних і картографічних робіт.
3. Зобов'язати зазначених працівників вести постійний контроль якості виконання робіт із землеустрою, земельно-оціночних, топографо-геодезичних та картографічних робіт.
4. Контроль за виконанням наказу залишаю за собою.

Директор Д.Сацький

КВАЛІФІКАЦІЙНА КОМІСІЯ

НАЦІОНАЛЬНИЙ УНІВЕРСИТЕТ
БІОРЕСУРСІВ І ПРИРОДОКОРИСТУВАННЯ
УКРАЇНИ

КВАЛІФІКАЦІЙНИЙ СЕРТИФІКАТ

інженера-землевпорядника

№ 014033

видний **Сацькому Дмитру Вікторовичу**

відповідно до протоколу рішення Кваліфікаційної комісії від 26 квітня 2018 року № 4

Кваліфікаційний сертифікат підтверджує відповідність інженера-землевпорядника кваліфікаційним характеристикам професії та його спроможність самостійно складати окремі види документації із землеустрою та документації з оцінки земель (крім експертної грошової оцінки земельних ділянок), виконувати топографо-геодезичні і картографічні роботи, проводити інвентаризацію земель, перевіряти якість грунтових, геоботанічних та інших обстежень земель при здійсненні землеустрою.

Дата видачі – 15 травня 2018 року

Голова
Кваліфікаційної комісії М. П. Мартинюк

Ректор Національного
університету біоресурсів
і природокористування України О. М. Ніколаєнко

30

КВАЛІФІКАЦІЙНА КОМІСІЯ

НАЦІОНАЛЬНИЙ УНІВЕРСИТЕТ
БІОРЕСУРСІВ І ПРИРОДОКОРИСТУВАННЯ
УКРАЇНИ

КВАЛІФІКАЦІЙНИЙ СЕРТИФІКАТ

інженера-землевпорядника

№ 014030



виданий **Матвійчук Ганні Миколаївні**

відповідно до протоколу рішення Кваліфікаційної комісії від 26 квітня 2018 року № 4

Кваліфікаційний сертифікат підтверджує відповідність інженера-землевпорядника кваліфікаційним характеристикам професії та його спроможність самостійно складати окремі види документації із землеустрою та документації з оцінки земель (крім експертної грошової оцінки земельних ділянок), виконувати топографо-геодезичні і картографічні роботи, проводити інвентаризацію земель, перевіряти якість грунтових, геоботанічних та інших обстежень земель при здійсненні землеустрою.

Дата видачі – 15 травня 2018 року

Голова
Кваліфікаційної комісії М. П. Мартинюк

Ректор Національного
університету біоресурсів
і природокористування України С. М. Ніколаєнко

КВАЛІФІКАЦІЙНА КОМІСІЯ

НАЦІОНАЛЬНИЙ УНІВЕРСИТЕТ
БІОРЕСУРСІВ І ПРИРОДОКОРИСТУВАННЯ
УКРАЇНИ

КВАЛІФІКАЦІЙНИЙ СЕРТИФІКАТ

інженера-геодезиста

№ 014187

видано **Моньку Олександру Павловичу**

Відповідно до протоколу рішення Кваліфікаційної комісії від 30 травня 2019 року № 5

Кваліфікаційний сертифікат підтверджує відповідність особи кваліфікаційним характеристикам професії та її спроможність самостійно проводити топографо-геодезичні і картографічні роботи.

Дата видачі – 11 червня 2019 року

Голова
Кваліфікаційної комісії О. К. Колотілін

В.о.ректора Національного
університету біоресурсів
і природокористування України С. М. Ніколаєнко

МІНІСТЕРСТВО РОЗВИТКУ ЕКОНОМІКИ, ТОРГІВЛІ ТА СЕЛЬСЬКОГО ГОСПОДАРСТВА

Національний науковий центр "Інститут метрології"

(ННЦ "Інститут метрології")

61002, Харків, вул. Мироносицька, 42

Свідоцтво про уповноваження № П – 18-2019 від 26.04.2019

СВІДОЦТВО

про повірку законодавчо регулюючого засобу вимірювальної техніки

№ 7512 Чинне до "04" грудня 2020 р.

Назва та умовне позначення Приймач GPS GRX1.U "Sokkia" (L1/L2)

базовий приймач GPS GX1230 GG № 471121 Зав. № 633-00545

Виробник фірма "Sokkia", Японія

За результатами повірки встановлено, що засіб вимірювальної техніки (далі – ЗВТ) відповідає вимогам інструкція по експлуатації приймачів GPS GRX1.U "Sokkia"

Додаток на сторону прим.

Персонал, який виконував роботи з повірки В. С. Кунко

Місце відбитка

повірочного тавра "24" 12 2019 р.

Результати повірки (протокол № 638-1 від 04.12.2019 р.) приймач GPS GRX1 [illegible] Зав. № 633-00545, що належить ФО Кладько Петро Михайлович, смт. Володимирець, Рівненська обл.

Назва метрологічної характеристики (МХ)	Одержане значення МХ
Довірчі границі абсолютної похибки вимірювання відстаней у статиці в плані до 50 м при довірчій ймовірності р = 0,95	(15 + 0,5 · 10-6 l) мм

Де l — відстань, що вимірюється в мм

Персонал, який виконував роботи з повірки

В. С. Кунко

(підпис) (прізвище)

Місце відбитка повірочного тавра

МІНІСТЕРСТВО РОЗВИТКУ ЕКОНОМІКИ ТОРГІВЛІ ТА СЕЛЬСЬКОГО ГОСПОДАРСТВА

Національний науковий центр "Інститут метрології"

(ННЦ "Інститут метрології")

[illegible] Харків, вул. Мироносицька, 42

Свідоцтво про повірку [illegible] № [illegible] 2019

СВІДОЦТВО

про повірку заводу [illegible] засобу вимірювальної техніки

№ 5 [illegible] Чинне до "23" грудня 2020 р.

Назва та умовне позначення: Тахеометр електронний НІЛТ POS 15

Зав. № 281150005

Виробник: фірма "НІЛТ", Лихтенштейн

За результатами повірки встановлено, що засіб вимірювальної техніки (далі – ЗВТ) відповідає вимогам [illegible] інструкції на тахеометр НІЛТ POS 15

[illegible]

[illegible]

[illegible]

Дотримання [illegible] сторін [illegible] прим.

Перевод [illegible] виконував

[illegible] повірки [illegible] Б.С. Кулько

[illegible]

Місце [illegible]

[illegible] 2019 р.

Результати повірки (протокол № 63/1 від 23.12.2019 р.) тахеометра електронного ПІЛІТ POS 15, Зав. № 281150005, що належить Клалько Петро Михайлович смт. Володимирець, Рівненська обл.

Назва метрологічної характеристики (МХ)	Одержане значення МХ
Довірчі границі абсолютної похибки вимірювання вертикального кута в діапазоні ±45° при довірчій ймовірності p = 0,95	±5"
Довірчі границі абсолютної похибки вимірювання горизонтального кута в діапазоні від 0° до 360° при довірчій ймовірності p = 0,95	±5"
Довірчі границі абсолютної похибки вимірювання відстаней до 4000 м на одну призму при довірчій ймовірності p = 0,95	$\pm(2 + 2 \cdot 10^{-6} L)$ мм
Довірчі границі абсолютної похибки вимірювання відстаней до 500 м без призми при довірчій ймовірності p = 0,95	$\pm(3 + 2 \cdot 10^{-6} L)$ мм

Де L — відстань, що вимірюється в мм

Персонал, який виконував
роботи з повірки

(підпис) В.С. Купко
(ініціали, прізвище)

Місце відбитка
повірочного тавра

Товариство з обмеженою відповідальністю

НАКАЗ

№7 від 22 травня 2020 року

Про призначення відповідального за інформування населення

Наказую:

1. Призначити відповідальним за інформування населення при проведенні робіт з державної інвентаризації земель в Чернігівській області інженера-геодезиста Ткачука Ігора Юрійовича
2. Контроль за виконанням наказу залишаю за собою

Директор Д.Сацький

Тема номера. **Публічні закупівлі:** нові можливості для бізнесу від Чернігівської регіональної ТПП 2

Деснянська правда

Чернігівська обласна газета

DPNEWS.COM.UA

Заснована у січні 1838 року | НА ХВИЛЯХ ВАШОГО УСПІХУ | №22 (28736), 11 червня 2020

Президенту Володимирові Зеленському сподобався наш Чернігів



Окремо з представниками бізнесу від обласної

навіть ті мрії, які здавалися недосяжними. На вас чекають ніжні освідчення в коханні та безліч приємних подарунків. Влаштуйте для себе та своїх близьких свято, ви його заслужили. Сприятливий період для ділових зустрічей настане з 15 по 20 число. Ваші плани можуть раптово змінитися, це, скоріше за все, буде пов'язане з багатообіцяючими поїздками або зустрічами. Сприятливий день - п'ятниця, несприятливий день - середа.

Втрачений паспорт, виданий на ім`я **Озінковського Романа Валерійовича** від 23 січня 2013 року, вважати недійсним.

Втрачений атестат про повну загальну середню освіту ОГ №006845 та додаток до нього, видані 23 червня 1994 року загальноосвітньою школою-ліцеєм №35 гуманітарно-художнього профілю м. Севастополя на ім`я **Додарової Гаяни Георгіївни**, вважати недійсним.

Втрачений державний акт на земельні ділянки: №7420380500..13..000..0057, №7420380500..01..003..0279, №7420380500..01..003..0280, виданий на ім`я **Страшного Миколи Миколайовича**, вважати недійсним.

Продається корова після першого отелення.
Тел. 063-614-78-51, 063-17-77-194.

ОГОЛОШЕННЯ

«До відома землевласників та землекористувачів: на території сільських рад Ріпкинського, Городнянського, Срібнянського, Чернігівського, Ічнянського, Козелецького, Корюківського, Менського, Носівського, Сновського, Бахмацького, Бобровицького, Борзнянського, Варвинського, Коропського, Ніжинського, Новгород-Сіверського, Прилуцького, Семенівського, Сосницького, Талалаївського районів Чернігівської області протягом 15-26 червня 2020 року спеціалістами ТОВ «КИЇВЗЕМ» будуть здійснюватись геодезичні роботи з встановлення меж земельних ділянок сільськогосподарського призначення державної власності за межами населених пунктів в рамках проведення державної інвентаризації земель.»

Управління освіти і науки Чернігівської обласної державної адміністрації, Чернігівська обласна організація Профспілки працівників освіти і науки України висловлюють щирі співчуття **Шкарлету С.М.**, ректору Національного університету «Чернігівська політехніка» з приводу смерті дружини **Тетяни Олегівни.**

Чернігівська обласна організація Національної спілки журналістів України у скорботі з приводу передчасної смерті колишнього редактора Сосницької районної газети «Радянський патріот», члена НСЖУ **Володимира Миколайовича ЧЕПУРНОГО.**
Висловлюємо щирі співчуття родині, колегам і друзям покійного журналіста.



МІНІСТЕРСТВО РОЗВИТКУ ЕКОНОМІКИ ТОРГІВЛІ ТА СІЛЬСЬКОГО ГОСПОДАРСТВА

Національний науковий центр "Інститут метрології"

(ННЦ "Інститут метрології")

[illegible] Харків, вул. Мироносицька, 42

Свідоцтво про уповноваження № [illegible] від [illegible] 2019

СВІДОЦТВО

про повірку законодавчо регульованого засобу вимірювальної техніки

№ 5 а 16 Чинне до 23 грудня 2020 р.

Назва та умовне позначення Тахеометр електронний НЦ ТРОS 15

Зав. № 281150005

Виробник фірма "НЦ ТР" Лихтенштейн

За результатами повірки встановлено, що засіб вимірювальної техніки (далі ЗВТ) відповідає вимогам інструкція на тахеометр НЦ ТРОS 15

[illegible]

[illegible]

[illegible]

Додаток на стор. у прим.

Перевіряючий виконувач

роботи повірки В.С. Кулько

[illegible]

Місце відбитка

підпрямого гідра [illegible] 201[illegible] р.

МІНІСТЕРСТВО РОЗВИТКУ ЕКОНОМІКИ, ТОРГІВЛІ ТА СІЛЬСЬКОГО ГОСПОДАРСТВА

Національний науковий центр "Інститут метрології"

(ННЦ "Інститут метрології")

61002, Харків, вул. Мироносицька, 42

Свідоцтво про повірку № 11-18-2019 від 26.04.2019

СВІДОЦТВО

про повірку засобу вимірювальної техніки

№ 7512 Чинне до "04" грудня 2020 р.

Назва та умовне позначення Приймач GPS GRX1/U "Sokkia" (L1/L2)

базовий приймач GPS GX1230 GG № 471121 Зав. № 633-00545

Виробник фірма "Sokkia", Японія

За результатами повірки встановлено, що засіб вимірювальної техніки (далі – ЗВТ) згідно з вимогами інструкція по експлуатації приймачів GPS GRX1/U "Sokkia"

Додаток на сторінці

Керівник, який виконував роботи з повірки В. С. Кушко

Місце відбитка повірочного тавра

2019 р.

КВАЛІФІКАЦІЙНА КОМІСІЯ

НАЦІОНАЛЬНИЙ УНІВЕРСИТЕТ
БІОРЕСУРСІВ І ПРИРОДОКОРИСТУВАННЯ
УКРАЇНИ

КВАЛІФІКАЦІЙНИЙ СЕРТИФІКАТ

інженера-землевпорядника

№ 014030

виданий **Матвійчук Ганні Миколаївні**

відповідно до протоколу рішення Кваліфікаційної комісії від 26 квітня 2018 року № 4

Кваліфікаційний сертифікат підтверджує відповідність інженера-землевпорядника кваліфікаційним характеристикам професії та його спроможність самостійно складати окремі види документації із землеустрою та документації з оцінки земель (крім експертної грошової оцінки земельних ділянок), виконувати топографо-геодезичні і картографічні роботи, проводити інвентаризацію земель, перевіряти якість ґрунтових, геоботанічних та інших обстежень земель при здійсненні землеустрою.

Дата видачі – 15 травня 2018 року

Голова
Кваліфікаційної комісії М. П. Мартинюк

Ректор Національного
університету біоресурсів
і природокористування України С. М. Ніколаєнко

КВАЛІФІКАЦІЙНА КОМІСІЯ

НАЦІОНАЛЬНИЙ УНІВЕРСИТЕТ
БІОРЕСУРСІВ І ПРИРОДОКОРИСТУВАННЯ
УКРАЇНИ

КВАЛІФІКАЦІЙНИЙ СЕРТИФІКАТ

інженера-геодезиста

№ 014187

виданий **Моньку Олександру Павловичу**

Відповідно до протоколу рішення Кваліфікаційної комісії від 30 травня 2019 року № 5

Кваліфікаційний сертифікат підтверджує відповідність особи кваліфікаційним характеристикам професії та її спроможність самостійно проводити топографо-геодезичні і картографічні роботи.

Дата видачі – 11 червня 2019 року

Голова
кваліфікаційної комісії О. К. Колотілін

В.о.ректора Національного
університету біоресурсів
і природокористування України С. М. Ніколаєнко

КВАЛІФІКАЦІЙНА КОМІСІЯ

НАЦІОНАЛЬНИЙ УНІВЕРСИТЕТ
БІОРЕСУРСІВ І ПРИРОДОКОРИСТУВАННЯ
УКРАЇНИ

КВАЛІФІКАЦІЙНИЙ СЕРТИФІКАТ

інженера-землевпорядника

№ 014033

виданий **Сацькому Дмитру Вікторовичу**

відповідно до протоколу рішення Кваліфікаційної комісії від 26 квітня 2018 року № 4

Кваліфікаційний сертифікат підтверджує відповідність інженера-землевпорядника кваліфікаційним характеристикам професії та його спроможність самостійно складати окремі види документації із землеустрою та документації з оцінки земель (крім експертної грошової оцінки земельних ділянок), виконувати топографо-геодезичні і картографічні роботи, проводити інвентаризацію земель, перевіряти якість грунтових, геоботанічних та інших обстежень земель при здійсненні землеустрою.

Дата видачі – 15 травня 2018 року

Голова
Кваліфікаційної комісії М. П. Мартинюк

Ректор Національного
університету біоресурсів
і природокористування України С. М. Ніколаєнко

Товариство з обмеженою відповідальністю

«КИЇВЗЕМ»

НАКАЗ

№4 від 14 січня 2020 року

Про визначення відповідальних осіб за якість робіт
товариства з обмеженою відповідальністю «КИЇВЗЕМ»

Наказую:

1. Визначити сертифікованого інженера-землевпорядника – Матвійчук Ганну Миколаївну та Сацького Дмитра Вікторовича відповідальними за якість робіт із землеустрою та земельно-оціночних робіт;
2. Визначити сертифікованого інженера-геодезиста – Монька Олександра Павловича відповідальним за якість топографо-геодезичних і картографічних робіт.
3. Зобов'язати зазначених працівників вести постійний контроль якості виконання робіт із землеустрою, земельно-оціночних, топографо-геодезичних та картографічних робіт.
4. Контроль за виконанням наказу залишаю за собою.

Директор Д.Сацький

1563

ВИСНОВОК

про розгляд документації із землеустрою

1. Назва документації із землеустрою, що розглядається: Технічна документація із землеустрою щодо інвентаризації земель державної власності на території Охрамієвицької сільської ради, Корюківського району, Чернігівської області.

2. Замовник документації із землеустрою: Головне управління Держгеокадастру у Чернігівській області.

3. Розробник документації із землеустрою: ТОВ " КИЇВЗЕМ ".

4. Дата подання на погодження: 21.10.2020.

5. Підстава для розроблення документації із землеустрою: наказ Головного управління Держгеокадастру у Чернігівській області від 27.05.2020 року № 25-9384/14-20-СГ; зміна до наказу від 27.05.2020 року № 25-9381/14-20-СГдоговір на виконання робіт від 19.05.2020 року № 104.

6. Основні характеристики земельної ділянки відповідно до документації із землеустрою:

1) адреса (місце розташування): Чернігівська область, Корюківський район, на території Охрамієвицької сільської ради;

2) загальна площа: 1943,6001 га;

3) категорія земель:

на момент складення документації із землеустрою: землі лісогосподарського призначення;

запропоновано документацією із землеустрою: землі лісогосподарського призначення;

цільове призначення земельної ділянки, код згідно з Класифікацією видів цільового призначення земель:

на момент складення документації із землеустрою: К 16.00 -Землі запасу (земельні ділянки кожної категорії земель, які не надані у власність або користування громадянам чи юридичним особам);

запропоновано документацією із землеустрою: К 16.00 -Землі запасу (земельні ділянки кожної категорії земель, які не надані у власність або користування громадянам чи юридичним особам);

склад угідь:

на момент складення документації із землеустрою: інші лісовкриті площі ; земельні ділянки, не вкриті лісовою рослинністю);

запропоновано документацією із землеустрою: інші лісовкриті площі ; земельні ділянки, не вкриті лісовою рослинністю;

форма власності:

на момент складення документації із землеустрою: державна;

запропоновано документацією із землеустрою: державна;

4) належність земельної ділянки до особливо цінних земель: не належать;

АСУД "ДОК ПРОФ 3"
ГУ Держгеокадастру у Чернівецькій області
№14098/62-20 від 23.10.2020
Завантаження КЕП Костинчук Жанна Вікторівна
(58E2D9E7F903307B040000004F202703F96C6200)

ГУ Держгеокадастру у Чернівецькій області
№14098/82-20 від 23.10.2020

5) наявність обмежень на земельній ділянці: 01.05 - охоронна зона навколо (вдовж) об`єкта енергетичної системи; 05.02 – Прибережна захисна смуга вздовж річок, навколо водойм та на островах.

7. Необхідність проведення обов'язкової державної експертизи землевпорядної документації: відповідно до вимог статті 9 Закону України "Про державну експертизу землевпорядної документації".

8. Аналіз документації із землеустрою на відповідність її положень вимогам земельного законодавства та прийнятим відповідно до нього нормативно-правовим актам, документації із землеустрою: Технічна документація із землеустрою щодо інвентаризації земель державної власності на території Охрамієвицької сільської ради, Корюківського району, Чернігівської області відповідає земельному законодавству та прийнятим відповідно до нього нормативно-правовим актам.

9. Зауваження та пропозиції до документації із землеустрою: зауваження відсутні ;

пропозиції відсутні .

10. Підсумкова оцінка документації із землеустрою: Технічна документація із землеустрою щодо інвентаризації земель державної власності на території Охрамієвицької сільської ради, Корюківського району, Чернігівської області **погоджується.**

Строк дії висновку необмежений.

Експерт державної експертизи **Костинчук Жанна Вікторівна**

Примітка. Підпункти 3-5 пункту 6 висновку не заповнюються в разі розгляду схем землеустрою і техніко-економічних обґрунтувань використання та охорони земель адміністративно-територіальних одиниць; проектів землеустрою щодо організації і встановлення меж територій природно-заповідного фонду та іншого природоохоронного призначення, оздоровчого, рекреаційного, історико-культурного, лісогосподарського призначення, земель водного фонду та водоохоронних зон, обмежень у використанні земель та їх режимоутворюючих об'єктів; робочих проектів землеустрою.

5) наявність обмежень на земельній ділянці: 01.05 - охоронна зона навколо (вдовж) об`єкта енергетичної системи; 05.02 – Прибережна захисна смуга вздовж річок, навколо водойм та на островах.

7. Необхідність проведення обов'язкової державної експертизи землевпорядної документації: відповідно до вимог статті 9 Закону України "Про державну експертизу землевпорядної документації".

8. Аналіз документації із землеустрою на відповідність її положень вимогам земельного законодавства та прийнятим відповідно до нього нормативно-правовим актам, документації із землеустрою: Технічна документація із землеустрою щодо інвентаризації земель державної власності на території Охрамієвицької сільської ради, Корюківського району, Чернігівської області відповідає земельному законодавству та прийнятим відповідно до нього нормативно-правовим актам.

9. Зауваження та пропозиції до документації із землеустрою: зауваження відсутні ;

пропозиції відсутні .

10. Підсумкова оцінка документації із землеустрою: Технічна документація із землеустрою щодо інвентаризації земель державної власності на території Охрамієвицької сільської ради, Корюківського району, Чернігівської області **погоджується.**

Строк дії висновку необмежений.

Експерт державної експертизи **Костинчук Жанна Вікторівна**

Примітка. Підпункти 3-5 пункту 6 висновку не заповнюються в разі розгляду схем землеустрою і техніко-економічних обґрунтувань використання та охорони земель адміністративно-територіальних одиниць; проектів землеустрою щодо організації і встановлення меж територій природно-заповідного фонду та іншого природоохоронного призначення, оздоровчого, рекреаційного, історико-культурного, лісогосподарського призначення, земель водного фонду та водоохоронних зон, обмежень у використанні земель та їх режимоутворюючих об'єктів; робочих проектів землеустрою.

ДЕРЖАВНЕ АГЕНТСТВО ЛІСОВИХ РЕСУРСІВ УКРАЇНИ
ДЕРЖЛІСАГЕНТСТВО
вул. Шота Руставелі, 9-А, м. Київ, 01601
тел.: (044) 235-55-06
тел/факс: (044) 235-77-24
E-mail: sprava@forest.gov.ua
Код ЄДРПОУ 37507901

STATE FOREST RESOURCES AGENCY OF UKRAINE
Shota Rustaveli St., 9-A
01601 Kyiv, Ukraine
tel.+38 (044) 235-55-06
fax +38 (044) 235-77-24
E-mail: sprava@forest.gov.ua

№ _____
На № _____ від _____

Товариство з обмеженою відповідальністю «КИЇВЗЕМ»

вул. Золотоустівська, буд. 3, м.Київ, 01135

Чернігівське обласне управління лісового та мисливського господарства

Щодо погодження документації із землеустрою

Державне агентство лісових ресурсів України в межах компетенції розглянуло завірену копію технічної документації із землеустрою щодо інвентаризації земель лісогосподарського призначення державної власності загальною площею 1943,6001 га (цільове призначення згідно з КВЦПЗ: 16.00-землі запасу (земельні ділянки кожної категорії земель, які не надані у власність або користування громадянам чи юридичним особам) на території Охрамієвицької сільської ради Корюківського району Чернігівської області (за межами населених пунктів), розробником якої є Товариство з обмеженою відповідальністю «КИЇВЗЕМ», та повідомляє.

Відповідно до пункту 8 Порядку проведення інвентаризації земель, затвердженого постановою Кабінету Міністрів України від 05.06.2019 № 476, підставою для проведення інвентаризації земель є рішення Верховної Ради Автономної Республіки Крим, відповідного органу виконавчої влади, Ради міністрів Автономної Республіки Крим чи органу місцевого самоврядування щодо виконання відповідних робіт, договори, укладені між юридичними чи фізичними особами (землевласниками і землекористувачами) та розробниками технічної документації (далі - виконавці), судові рішення.

Проведення державної інвентаризації земель забезпечує Держгеокадастр або його територіальний орган шляхом прийняття наказу про проведення державної інвентаризації земель.

UB Державне агентство лісових ресурсів України
02-33/9213-20 від 04.12.2020
арк.1

Інвентаризація земель державної власності лісогосподарського призначення на території Корюківського району Чернігівської області проводиться на підставі наказу Головного управління Держгеокадастру в Чернігівській області від 24.01.2020 № 25-1367/14-20-СГ «Про проведення державної інвентаризації земель» (із змінами, згідно наказу Головного управління Держгеокадастру в Чернігівській області від 27.05.2020 № 25-9381/14-20-СГ).

За інформацією Чернігівського обласного управління лісового та мисливського господарства (лист від 11.11.2020 № 02/1685) відповідно до листа державного підприємства «Корюківське лісове господарство» (лист від 04.11.2020 № 835) інвентаризація земель проведена на землях державної власності лісогосподарського призначення, які перебувають в землях запасу, (за межами населених пунктів), і які не знаходяться в постійному користуванні підприємств, установ, організацій, що належать до сфери управління Держлісагентства.

Загальна площа земельних ділянок державної власності лісогосподарського призначення, сформованих в результаті проведення інвентаризації на території Охрамієвицької сільської ради Корюківського району Чернігівської області, становить 1943,6001 га.

З огляду на вищевикладене, та керуючись положеннями абзацу п'ятого частини третьої статті 186^1 Земельного кодексу України, Держлісагентство погоджує завірену копію технічної документації із землеустрою щодо інвентаризації земель лісогосподарського призначення державної власності загальною площею 1943,6001 га (цільове призначення згідно з КВЦПЗ: 16.00-землі запасу) на території Охрамієвицької сільської ради Корюківського району Чернігівської області (за межами населених пунктів), розробником якої є товариство з обмеженою відповідальністю «КИЇВЗЕМ» при умові дотримання вимог чинного законодавства.

При цьому зазначаємо, що відповідно до положень частини третьої статті 28 Закону України «Про землеустрій» розробники документації із землеустрою несуть відповідно до закону відповідальність за достовірність, якість і безпеку заходів, передбачених цією документацією.

Заступник Голови **Юрій БОЛОХОВЕЦЬ**

Витвицький 235 46 86

ДЕРЖАВНА СЛУЖБА УКРАЇНИ З ПИТАНЬ ГЕОДЕЗІЇ, КАРТОГРАФІЇ ТА КАДАСТРУ

ЗАТВЕРДЖУЮ
Заступник Голови
Єгор БОДРОВ

ВИСНОВОК
державної експертизи землевпорядної документації
від «11» грудня 2020 р. № 6080-20

1. Замовник державної експертизи землевпорядної документації: *Товариство з обмеженою відповідальністю «КИЇВЗЕМ». Місцезнаходження: 01135, м. Київ, вул. Золотоустівська, 3. Код ЄДРПОУ 43361788.*

2. Назва об'єкта державної експертизи: *Технічна документація із землеустрою щодо інвентаризації земель державної власності на території Охрамієвицької сільської ради Корюківського району Чернігівської області.*

3. Розробник об'єкта державної експертизи: *Товариство з обмеженою відповідальністю «КИЇВЗЕМ». Місцезнаходження: 01135, м. Київ, вул. Золотоустівська, 3. Код ЄДРПОУ 43361788. Кваліфікаційний сертифікат інженера – землевпорядника № 014033 виданий Сацькому Дмитру Вікторовичу 15.05.2018 року. Кваліфікаційний сертифікат інженера – землевпорядника № 014030 виданий Матвійчук Ганні Миколаївні 15.05.2018 року.*

4. Дата виготовлення об'єкта державної експертизи: *2020 рік.*

5. Дата і номер реєстрації об'єкту державної експертизи в журналі обліку (реєстрації) об'єктів державної експертизи землевпорядної документації: *09.12.2020 № 6080-20.*

6. Державна експертиза проведена в: *Департаменті державної експертизи, сертифікації та нагляду у сфері землеустрою, за участю: Харченка А. М. – директора Департаменту; Лахматової О. В. – заступника директора Департаменту – начальника відділу сертифікації; Назаренко Л. М. – головного спеціаліста відділу державної експертизи документації із землеустрою; Чмутової Л. Є. – начальника відділу державної експертизи документації із землеустрою.*

7. Форма державної експертизи: *Обов'язкова (ст. 8, 9 Закону України «Про державну експертизу землевпорядної документації»).*

8. Вид державної експертизи: *Первинна (ст. 12, 13 Закону України «Про державну експертизу землевпорядної документації»).*

9. Процедура проведення державної експертизи (дослідження, перевірка, аналіз та оцінка об'єкта державної експертизи): *Технічна документація із землеустрою щодо інвентаризації земель державної власності на території Охрамієвицької сільської ради Корюківського району Чернігівської області, розроблена Товариством з обмеженою відповідальністю «КИЇВЗЕМ» на підставі наказу Головного управління Держгеокадастру у Чернігівській області від 24.01.2020 № 25-1367/14-20-СГ із змінами на підставі наказу від 27.05.2020 № 25-9381/14-20-СГ.*

Технічною документацією із землеустрою щодо інвентаризації земель державної власності на території Охрамієвицької сільської ради Корюківського району Чернігівської області передбачено формування 19 земельних ділянок з визначенням їх меж, розмірів, видів угідь та для внесення відомостей до Державного земельного кадастру. Площа земельних ділянок, що інвентаризуються становить 1943,6001 га земель запасу (землі не надані у власність чи користування) лісогосподарського призначення, угіддя – інші лісовкриті площі, земельні ділянки не вкриті лісовою рослинністю.

Технічна документація погоджена:

Експертом Головного управління Держгеокадастру у Чернівецькій області Костинчук Жанною Вікторівною – висновок від 23.10.2020 № 14098/82-20.

Державним агентством лісових ресурсів України – висновок від 04.12.2020 № 02-33/9213-20.

10. Вимоги (пропозиції, зауваження), відповідно до яких необхідно внести зміни та доповнення до

об'єкта державної експертизи з метою його приведення у відповідність законодавства, встановленими стандартами, нормами і правилами:

1. Технічну документацію доопрацювати: пропозиції щодо узгодження даних доповнити інформацією щодо площ та угідь земельних ділянок що інвентаризуються, а також обмежень у їх використанні; акти перенесення в натуру (на місцевість) меж охоронних зон, зон санітарної охорони, санітарно-захисних зон і зон особливого режиму використання земель зареєструвати належним чином (вказати дати складання); вихідні дані, які використовувалися під час інвентаризації земель зареєструвати та посвідчити відповідним чином, доповнити умовними позначеннями.

2. До технічної документації долучити погодження документації із землеустрою структурним підрозділом обласної державної адміністрації у сфері охорони навколишнього природного середовища відповідно до вимог ст. 186, ст. 186-1 Земельного кодексу України (частина земельних ділянок, що інвентаризується розташована в межах прибережних захисних смуг водних об'єктів).

3. До технічної документації долучити копії матеріалів, що підтверджують віднесення земельних ділянок, що інвентаризуються до земель лісогосподарського призначення державної власності (інші лісовкриті площі).

Інвентаризацію земель здійснити відповідно до положень Земельного кодексу України, Закону України «Про землеустрій», постанови Кабінету Міністрів України від 05.06.2019 № 476 та умов, викладених у висновках погоджувальних органів. Згідно ст. 28 Закону України «Про землеустрій» розробники документації із землеустрою несуть відповідно до закону відповідальність за достовірність, якість і безпеку заходів, передбачених цією документацією.

11. Підсумкова оцінка державної експертизи: *Технічна документація із землеустрою щодо інвентаризації земель державної власності на території Наумівської сільської ради Корюківського району Чернігівської області не в повній мірі відповідає вимогам чинного законодавства України, встановленим нормам і правилам та повертається на доопрацювання.*

Контроль за усуненням зауважень покладається на Головне управління Держгеокадастру у Чернігівській області. Після усунення зауважень повідомити Держгеокадастр.

12. Строк дії висновку: *Дійсний протягом строку, визначеного Законом України «Про державну експертизу землевпорядної документації».*

Додаток. *Технічна документація – 2 книги.*

13. Експерти державної експертизи:

Директор Департаменту	Андрій ХАРЧЕНКО
Заступник директора Департаменту – начальник відділу сертифікації	Ольга ЛАХМАТОВА
Головний спеціаліст відділу державної експертизи документації із землеустрою	Людмила НАЗАРЕНКО
Начальник відділу державної експертизи документації із землеустрою	Людмила ЧМУТОВА

Зауваження доопрацьовані 15.12.2020.
Голова комісії з ліквідації-начальник Головного управління Держгеокадастру у Чернігівській області *Олександр СТАРЧЕНКО*

ДЕРЖГЕОКАДАСТР

ГОЛОВНЕ УПРАВЛІННЯ ДЕРЖГЕОКАДАСТРУ У ЧЕРНІГІВСЬКІЙ ОБЛАСТІ

НАКАЗ

23.12.2020 Чернігів №261-ОД

Про затвердження технічної документації із землеустрою щодо інвентаризації земельних ділянок

Відповідно до статей 15[1], 122, 186 Земельного кодексу України, Порядку проведення інвентаризації земель, затвердженого постановою Кабінету міністрів України від 05.06.2019 № 476, Порядку ведення Державного земельного кадастру, затвердженого постановою Кабінету Міністрів України від 17.10.2012 № 1051, статті 57 закону України «Про землеустрій», Положення про Головне управління Держгеокадастру у Чернігівській області, затвердженого наказом Державної служби України з питань геодезії, картографії та кадастру від 17.11.2016 № 308 (у редакції наказу Держгеокадастру від 20.02.2020 № 53), –

НАКАЗУЮ:

1. Затвердити технічну документацію із землеустрою щодо інвентаризації земельних ділянок лісогосподарського призначення державної власності: площею 333,9196 га, в тому числі інші лісовкриті площі – 333,9196 га (кадастровий номер 7422486000:04:002:1335); площею 147,6253 га, в тому числі земельні лісові ділянки, не вкриті лісовою рослинністю – 7,9086 га; інші лісовкриті площі – 139,7167 га (кадастровий номер 7422486000:04:001:1389); площею 46,7425 га, в тому числі інші лісовкриті площі – 46,7425 га (кадастровий номер 7422486000:04:001:1393); площею 9,3233 га, в тому числі інші лісовкриті площі – 9,3233 га (кадастровий номер 7422486000:04:002:1332); площею 94,6586 га, в тому числі інші лісовкриті площі – 92,7357 га; земельні лісові ділянки, не вкриті лісовою рослинністю - 1,9229 га (кадастровий номер 7422486000:04:002:1333); площею 113,8960 га, в тому числі інші лісовкриті площі – 113,8960 га (кадастровий номер 7422486000:04:001:1396); площею 19,5568 га, в тому числі земельні лісові ділянки, не вкриті лісовою рослинністю – 6,3053 га; інші лісовкриті площі – 13,2516 га (кадастровий номер 7422486000:04:001:1395); площею 187,3856 га, в тому числі інші лісовкриті площі – 187,3856 га (кадастровий номер 7422486000:04:001:1394); площею 24,1316 га, в тому числі інші лісовкриті площі – 24,1316 га (кадастровий номер 7422486000:04:001:1398); площею 94,2521 га, в тому числі інші лісовкриті площі – 94,2521 га (кадастровий номер 7422486000:04:001:1397); площею

ГУ Держгеокадастру у Чернігівській області
261-13 від 23.12.2020

50,3474 га, в тому числі інші лісовкриті площі – 50,3475 га (кадастровий номер 7422486000:04:002:1331); площею 187,3572 га, в тому числі інші лісовкриті площі – 187,3572 га (кадастровий номер 7422486000:04:001:1392); площею 164,4212 га, в тому числі інші лісовкриті площі – 160,6696 га; земельні лісові ділянки, не вкриті лісовою рослинністю – 3,7516 га (кадастровий номер 7422486000:04:001:1391); площею 54,4664 га, в тому числі інші лісовкриті площі – 54,4664 га (кадастровий номер 7422486000:04:002:1326); площею 6,6503 га, в тому числі інші лісовкриті площі – 6,6503 га (кадастровий номер 7422486000:04:001:1388); площею 108,4631 га, в тому числі інші лісовкриті площі – 99,1779 га; земельні лісові ділянки, не вкриті лісовою рослинністю – 9,2852 га (кадастровий номер 7422486000:04:002:1327); площею 136,5975 га, в тому числі інші лісовкриті площі – 136,5975 га (кадастровий номер 7422486000:04:002:1329); площею 158,7823 га, в тому числі інші лісовкриті площі – 157,0102 га; земельні лісові ділянки, не вкриті лісовою рослинністю – 1,7722 га (кадастровий номер 7422486000:04:001:1390); площею 5,0232 га, в тому числі інші лісовкриті площі – 5,0232 га (кадастровий номер 7422486000:04:002:1330), що розташовані за межами с. Охрамієвичі на території Корюківської міської ради Корюківського району Чернігівської області та перебувають в запасі.

2. ТОВ «КИЇВЗЕМ» подати копії матеріалів, отриманих за результатами проведення інвентаризації земель, до місцевого фонду документації із землеустрою в електронній (цифровій) формі.

3. Контроль за виконанням цього наказу залишаю за собою.

Голова комісії
з ліквідації-начальник Олександр СТАРЧЕНКО

ГУ Держгеокадастру у Чернігівській області
261-І3 від 23.12.2020